КАРТА-ПЛАН ТЕРРИТОРИИ

Пояснительная записка

1. Сведения о территории выполнения комплексных кадастровых работ:

Краснодарский край, Ейский район, с/т «Красная звезд» (23:42:0708008)

(наименование субъекта Российской Федерации, муниципального образования, населенного пункта, уникальные учетные номера кадастровых кварталов, иные сведения, позволяющие определить местоположение территории, на которой выполняются комплексные кадастровые работы, например, наименование садоводческого или огороднического некоммерческого товарищества, гаражного кооператива, элемента планировочной структуры)

2. Основания выполнения комплексных кадастровых работ:

Наименование, дата и номер документа, на основании которого выполняются комплексные кадастровые работы:

Соглашения о предоставлении ППК «Роскадастр» субсидии на выполнение комплексных кадастровых работ № 321-20-2025-002 от 30 января 2025 г., выдан Федеральная служба государственной регистрации, кадастра и картографии (Росреестр)

3. Дата подготовки карты-плана территории: *1 августа 2025 г.*

4. Сведения о заказчике(ах) комплексных кадастровых работ:

В отношении юридического лица, органа местного самоуправления муниципального района, муниципального округа или городского округа либо уполномоченного исполнительного органа государственной власти субъекта Российской Федерации:

полное или сокращенное (в случае, если имеется) наименование: *Федеральная служба государственной регистрации, кадастра и картографии (Росреестр)*

основной государственный регистрационный номер: *1047796940465*

идентификационный номер налогоплательщика: *7706560536*

В отношении физического лица или представителя физических или юридических лиц:

фамилия, имя. отчество (последнее - при наличии): –

страховой номер индивидуального лицевого счета в системе обязательного пенсионного страхования Российской Федерации (СНИЛС): –

Наименование и реквизиты документа, подтверждающие полномочия представителя заказчика(ов) комплексных кадастровых работ:

–

Адрес электронной почты (для направления уведомления о результатах внесения сведений в Единый государственный реестр недвижимости):

–

5. Сведения об исполнителе комплексных кадастровых работ:

Полное или сокращенное (в случае, если имеется) наименование и адрес юридического лица, с которым заключен государственный или муниципальный контракт либо договор подряда на выполнение комплексных кадастровых работ:

Филиал ППК «Роскадастр» по Краснодарскому краю, адрес: 350018, Россия, Краснодарский край, г. Краснодар, ул. Сормовская, д. 3

Фамилия, имя. отчество кадастрового инженера (последнее - при наличии): *Дроваль Валентин Николаевич*

и основной государственный регистрационный номер кадастрового инженера индивидуального предпринимателя (ОГРНИП): –

Страховой номер индивидуального лицевого счета в системе обязательного пенсионного страхования Российской Федерации (СНИЛС) кадастрового инженера: *129-788-689-43*

Уникальный реестровый номер кадастрового инженера в реестре саморегулируемой организации кадастровых инженеров и дата внесения сведений о физическом лице в такой реестр: *НП000037, 23 февраля 2011 г.*

Полное или (в случае, если имеется) сокращенное наименование саморегулируемой организации кадастровых инженеров, членом которой является кадастровый инженер:

Кадастровые инженеры юга

Контактный телефон: *+79054301467*

Почтовый адрес и адрес электронной почты, по которым осуществляется связь с кадастровым инженером:

350038, Краснодарский край, Краснодар г, им. Героя Советского Союза Николая Воробьёва ул, д 11, 43 кв, super-gagarin@yandex.ru

6. Перечень документов, использованных при подготовке карты-плана территории:

№ п/п	Реквизиты документа				
	Вид	Дата	Номер	Наименование	Иные сведения
1	2	3	4	5	6
1	Кадастровый план территории, выдан: Филиал публично-правовой компании "Роскадастр" по Краснодарскому краю	23 апреля 2025 г.	КУВИ-001/2025-94947259	Кадастровый план территории	—
2	Кадастровый план территории, выдан: Филиал публично-правовой компании "Роскадастр" по Краснодарскому краю	25 июля 2025 г.	КУВИ-001/2025-145323515	Кадастровый план территории	—
3	Документы градостроительного зонирования (Правила землепользования и застройки), выдан: Совет Тимашевского городского поселения Тимашевского района	30 августа 2013 г.	47/1	Правила землепользования и застройки, утвержденные решением совета Ейского городского поселения Ейского района (в редакции от 01.11.2016 №1079), ссылка: https://adm-yeisk.ru/pravila-zemlepolzovaniya-i-zastroyki/	—

1	2	3	4	5	6
4	Правоустанавливающие и правоудостоверяющие документы, выдан: Администрация муниципального образования Ейский район	7 сентября 2025 г.	б/н	Постановление об утверждении карт-планов территорий	—
5	ДОКУМЕНТЫ, СОДЕРЖАЩИЕ ОПИСАНИЕ ОБЪЕКТА, выдан: Администрация Ейского городского поселения Ейского района Краснодарского края	24 апреля 2023 г.	2/2023	Карта градостроительного зонирования Ейского гордского поселения	—
6	Землеустроительное дело, выдан: Исполнительный комитет Ейского городского совета народных депутатов Краснодарского края	1 июня 1996 г.	307	Дело по отводу в натуре земельного участка под коллективные сады "Красная звезда"	—
7	Правоустанавливающие и правоудостоверяющие документы, выдан: Глава администрации города Ейска	14 октября 1996 г.	3066	Постановление "О предоставлении гражданам земельных участков для садоводства в г. Ейске."	—
8	ДОКУМЕНТЫ, СОДЕРЖАЩИЕ ОПИСАНИЕ ОБЪЕКТА, выдан: Администрация Ейского городского поселения Ейского района	1 января 1996 г.	б/н	План организации коллективного садоводства "Красная звезд"	—
9	ДОКУМЕНТЫ, СОДЕРЖАЩИЕ ОПИСАНИЕ ОБЪЕКТА, выдан: Филиал ППК "Роскадастр" по Краснодарскому краю	30 июня 2025 г.	44-12318-ВА/25	Письмо "О запросе сведений"	—
10	ДОКУМЕНТЫ, СОДЕРЖАЩИЕ ОПИСАНИЕ ОБЪЕКТА, выдан: Администрация Ейского городского поселения Ейского района	30 июня 2025 г.	22-2132/25-01-20	Письмо "О предоставлении информации"	—
11	Прочие правоустанавливающие документы, выдан: Администрация муниципального образования Ейский район Краснодраского края	7 сентября 2025 г.	б/н	Постановление "Об утверждении схемы расположения земельного участка на кадастровом плане территории"	—

1	2	3	4	5	6
12	Схема расположения земельных участков на кадастровых планах или кадастровых картах соответствующих территорий, выдан: Администрация муниципального образования Ейский район	7 июля 2025 г.	б/н	Схема расположения земельного участка или земельных в квартале 23:42:0708008	—
7. Пояснения к карте-плану территории:					

Основания выполнения комплексных кадастровых работ
Комплексные кадастровые работы (ККР) выполнялись на территории Ейского района в границах с/т Красная звезда в отношении кадастрового квартала 23:42:0708008 на основании соглашения о предоставлении ППК «Роскадастр» субсидии на выполнение ККР от 30.01.2025 № 321-20-2025-002. При выполнении ККР измерения осуществлялись с использованием 4-х пунктов государственной геодезической сети в период с 01.06.2025 по 01.07.2025. Площади земельных участков (ЗУ) определялись в соответствии с ч.3 ст. 42.8 Федерального закона от 24.07.2007 №221-ФЗ «О кадастровой деятельности» (Закон №221-ФЗ). Включенные в карту-план территории ЗУ расположены в зоне «СХ3 – Зона ведения садоводства», в отношении которой правилами землепользования и застройки на территории Ейского р-на установлена минимальная площадь земельных участков - 300 кв. м. Всю территорию кадастрового квартала 23:42:0708008 занимают ЗУ, относящиеся к садоводческому товариществу «Красная звезда», (с/т «Красная звезда»). Границы расположенных на территории кадастрового квартала 23:42:0708008 с/т «Красная звезда» определены с учетом сведений, содержащихся в План - схеме СНТ «Красная звезда» (План с/т). При проведении ККР в границах кадастрового квартала 23:42:0708008 были определены границы (контура) в отношении 188-х объектов недвижимости (188 ЗУ) из них: 1) уточнены сведения о местоположении границ 162 ЗУ, сведения приведены в разделе «Сведения об уточняемых земельных участках» карты-плана территории. 2) осуществлено исправление реестровых ошибок в сведениях о характерных точках границ 26 ЗУ, сведения приведены в разделе «Сведения об уточняемых земельных участках, необходимые для исправления реестровых ошибок в сведениях о местоположении их границ» карты-плана территории. 3) Также при проведении ККР в границах кадастрового квартала были определены границы 11 ЗУ согласно Плана с/т, однако при составлении карты-плана было выявлено, что сведения о них отсутствуют в ЕГРН. В ходе проведения ККР правообладателями земельных участков, а также заказчиком работ не предоставлены документы, устанавливающие (удостоверяющие) права на указанные земельные участки (письмо от администрации муниципального образования Ейского района от 30.06.2025 № 44-12318-ВА/25), в связи с чем, внести сведения об этих земельных участках в качестве ранее учтенных объектов недвижимости не представляется возможным. Такие земельные участки отнесены к территории общего пользования с/т «Красная звезда». 1. Краснодарский край, Ейский р-н, г. Ейск, снт Красная-звезда, уч. 6 2. Краснодарский край, Ейский р-н, г. Ейск, снт Красная-звезда, уч. 58 3. Краснодарский край, Ейский р-н, г. Ейск, снт Красная-звезда, уч. 106 4. Краснодарский край, Ейский р-н, г. Ейск, снт Красная-звезда, уч. 111 5. Краснодарский край, Ейский р-н, г. Ейск, снт Красная-звезда, уч. 113 6. Краснодарский край, Ейский р-н, г. Ейск, снт Красная-звезда, уч. 148 7. Краснодарский край, Ейский р-н, г. Ейск, снт Красная-звезда, уч. 179 8. Краснодарский край, Ейский р-н, г. Ейск, снт Красная-звезда, уч. 181 9. Краснодарский край, Ейский р-н, г. Ейск, снт Красная-звезда, уч. 196 10. Краснодарский край, Ейский р-н, г. Ейск, снт Красная-звезда, уч. 284 11. Краснодарский край, Ейский р-н, г. Ейск, снт Красная-звезда, уч. 301
Сведения об уточняемых земельных участках
1. В результате выполнения ККР были уточнены сведения о местоположении границ 162-х ЗУ. При этом не были нарушены права и охраняемые законом интересы других лиц, в частности права смежных землепользователей, т.к. установление границ производилось по исторически сложившимся землепользованиям с учетом требований ст.42.8 Закона №221-ФЗ. Из них: 1) в отношении 6-ти ЗУ (с КН 23:42:0708008:70, 23:42:0708008:208, 23:42:0708008:43, 23:42:0708008:108, 23:42:0708008:109, 23:42:0708008:145) выявлено

увеличение площади, сведения о которой относительно данных ЗУ содержатся в ЕГРН. Данное увеличение составило не более чем на предельный минимальный размер ЗУ (300 кв.м), установленный правилами землепользования и застройки на территории Ейского района (в т.ч. не более 10 % от содержащейся в ЕГРН площади),

2) в отношении 39-ти ЗУ (с КН 23:42:0708008:120, 23:42:0708008:40, 23:42:0708008:134, 23:42:0708008:163, 23:42:0708008:19, 23:42:0708008:162, 23:42:0708008:302, 23:42:0708008:105, 23:42:0708008:16, 23:42:0708008:152, 23:42:0708008:769, 23:42:0708008:66, 23:42:0708008:21, 23:42:0708008:58, 23:42:0708008:17, 23:42:0708008:24, 23:42:0708008:130, 23:42:0708008:171, 23:42:0708008:146, 23:42:0708008:159, 23:42:0708008:102, 23:42:0708008:136, 23:42:0708008:137, 23:42:0708008:26, 23:42:0708008:158, 23:42:0708008:112, 23:42:0708008:76, 23:42:0708008:161, 23:42:0708008:156, 23:42:0708008:154, 23:42:0708008:79, 23:42:0708008:20, 23:42:0708008:150, 23:42:0708008:55, 23:42:0708008:97, 23:42:0708008:29, 23:42:0708008:9, 23:42:0708008:138, 23:42:0708008:111) площадь по отношению к сведениям ЕГРН не изменилась,

3) в отношении 116-ти ЗУ (с КН 23:42:0708008:38, 23:42:0708008:80, 23:42:0708008:119, 23:42:0708008:18, 23:42:0708008:115, 23:42:0708008:42, 23:42:0708008:1, 23:42:0708008:160, 23:42:0708008:6, 23:42:0708008:124, 23:42:0708008:53, 23:42:0708008:59, 23:42:0708008:274, 23:42:0708008:52, 23:42:0708008:99, 23:42:0708008:90, 23:42:0708008:313, 23:42:0708008:155, 23:42:0708008:131, 23:42:0708008:73, 23:42:0708008:57, 23:42:0708008:139, 23:42:0708008:11, 23:42:0708008:56, 23:42:0708008:114, 23:42:0708008:85, 23:42:0708008:148, 23:42:0708008:96, 23:42:0708008:94, 23:42:0708008:93, 23:42:0708008:122, 23:42:0708008:239, 23:42:0708008:91, 23:42:0708008:23, 23:42:0708008:49, 23:42:0708008:62, 23:42:0708008:61, 23:42:0708008:215, 23:42:0708008:135, 23:42:0708008:224, 23:42:0708008:223, 23:42:0708008:116, 23:42:0708008:47, 23:42:0708008:69, 23:42:0708008:37, 23:42:0708008:82, 23:42:0708008:35, 23:42:0708008:83, 23:42:0708008:81, 23:42:0708008:182, 23:42:0708008:44, 23:42:0708008:110, 23:42:0708008:186, 23:42:0708008:188, 23:42:0708008:25, 23:42:0708008:107, 23:42:0708008:68, 23:42:0708008:191, 23:42:0708008:128, 23:42:0708008:140, 23:42:0708008:165, 23:42:0708008:206, 23:42:0708008:248, 23:42:0708008:147, 23:42:0708008:113, 23:42:0708008:60, 23:42:0708008:64, 23:42:0708008:183, 23:42:0708008:74, 23:42:0708008:95, 23:42:0708008:41, 23:42:0708008:153, 23:42:0708008:121, 23:42:0708008:143, 23:42:0708008:78, 23:42:0708008:46, 23:42:0708008:92, 23:42:0708008:51, 23:42:0708008:167, 23:42:0708008:22, 23:42:0708008:189, 23:42:0708008:87, 23:42:0708008:149, 23:42:0708008:164, 23:42:0708008:10, 23:42:0708008:252, 23:42:0708008:104, 23:42:0708008:251, 23:42:0708008:27, 23:42:0708008:28, 23:42:0708008:151, 23:42:0708008:195, 23:42:0708008:123, 23:42:0708008:50, 23:42:0708008:169, 23:42:0708008:14, 23:42:0708008:125, 23:42:0708008:170, 23:42:0708008:77, 23:42:0708008:3, 23:42:0708008:89, 23:42:0708008:88, 23:42:0708008:132, 23:42:0708008:32, 23:42:0708008:13, 23:42:0708008:144, 23:42:0708008:126, 23:42:0708008:117, 23:42:0708008:247, 23:42:0708008:4, 23:42:0708008:36, 23:42:0708008:71, 23:42:0708008:63, 23:42:0708008:2, 23:42:0708008:166, 23:42:0708008:168) произошло уменьшение площади менее чем на 10% от площади, сведения о которой относительно данных ЗУ содержатся в ЕГРН, что является следствием уточнения местоположения границ ЗУ в соответствии со сложившимся порядком землепользования.,

2. В границах садоводческого товарищества выявлен один ЗУ с КН 23:42:0708008:770, который территориально расположен в границах с/т «Красная звезда» и является ЗУ общего назначения на территории ведения гражданами садоводства для собственных нужд. В отношении данного ЗУ в ЕГРН отсутствуют сведения об описании местоположения границ. В связи с чем, данный ЗУ включен в состав карты-плана территории в качестве уточняемого., Территория садоводческого объединения включает в себя ЗУ, предоставленные гражданам в границах такого объединения для ведения садоводства в индивидуальном порядке, а также имущество общего пользования - ЗУ, предназначенное для обеспечения в пределах территории садоводческого объединения потребностей членов такого некоммерческого объединения, в частности в проходе, проезде и т.д. , Согласно сведениям ЕГРН площадь данного ЗУ составляет 177500.0 кв.м. Учитывая, что ЗУ, распределенные между гражданами для ведения садоводства в индивидуальном порядке, внесены в ЕГРН, площадь ЗУ с КН 23:42:0708008:770 может включать в себя только площадь ЗУ, предназначенных для обеспечения в пределах территории садоводческого объединения потребностей членов такого некоммерческого объединения в проходе, проезде, а также площадь земельных участков сведения о которых отсутствуют в ЕГРН., Таким образом, в результате выполнения ККР уточненная площадь ЗУ с КН 23:42:0708008:770, занятого дорогами, проходами, проездами в пределах с/т «Красная звезда» составила 59999 кв.м.

Доступ к ЗУ, относящимся к с/т «Красная звезда», являющимся объектами ККР, обеспечивается посредством ЗУ с КН 23:42:0708008:770, который является ЗУ общего назначения на территории ведения гражданами садоводства для собственных нужд.

Сведения об уточняемых земельных участках, необходимые для исправления реестровых ошибок в сведениях о местоположении их границ

В результате проведения ККР осуществлено исправление ошибок в сведениях о характерных точках границ 26-и ЗУ. Данные ошибки связаны с несоответствием фактического местоположения границ ЗУ и содержащихся в ЕГРН границ (с учетом сведений Проекта с/т), что возможно квалифицировать в качестве реестровой ошибки. При выполнении ККР реестровые ошибки в сведениях о местоположении границ ЗУ были исправлены с учетом сложившегося порядка землепользования. В результате исправления реестровых ошибок в сведениях о местоположении границ ЗУ:,

1) в отношении 19-ти ЗУ (с КН 23:42:0708008:213, 23:42:0708008:207, 23:42:0708008:205, 23:42:0708008:228, 23:42:0708008:225, 23:42:0708008:222, 23:42:0708008:45, 23:42:0708008:234, 23:42:0708008:233, 23:42:0708008:5, 23:42:0708008:312, 23:42:0708008:310, 23:42:0708008:308, 23:42:0708008:306, 23:42:0708008:300, 23:42:0708008:298, 23:42:0708008:295, 23:42:0708008:232, 23:42:0708008:236) выявлено увеличение площади, сведения о которой относительно данных ЗУ содержатся в ЕГРН. Данное увеличение составило не более чем на предельный минимальный размер ЗУ (300 кв.м), установленный правилами землепользования и застройки на территории Ейского района (в т.ч. не более 10 % от содержащейся в ЕГРН площади),

2) в отношении 7-ми ЗУ (с КН 23:42:0708008:180, 23:42:0708008:84, 23:42:0708008:118, 23:42:0708008:142, 23:42:0708008:8, 23:42:0708008:211, 23:42:0708008:31) площадь по отношению к сведениям ЕГРН не изменилась.

Сведения о пунктах геодезической сети и средствах измерений

1. Сведения о пунктах геодезической сети:

№ п/п	Вид геодезической сети	Название пункта геодезической сети и тип знака	Система координат пункта геодезической сети	Координаты пункта, м		Дата обследования 19 июня 2025 г.		
						Сведения о состоянии		
				X	Y	наружного знака пункта	центра пункта	марки центра пункта
1	2	3	4	5	6	7	8	9
1	Астрономо-геодезическая сеть 2 класса (ГГС - 2 класса). 2	Выселки, пир., 5.400 м, 1, б/№, Пирамида	МСК 23, зона 1	652 467,46	1 308 223,08	Утрачен	Сохранился	Не обнаружен
2	Геодезическая сеть сгущения 3 класса (ГГС - 3 класса). 3	Большевик, неизвестен, 1 оп, б/№, неизвестен		642 719,20	1 318 684,75			
3	Астрономо-геодезическая сеть 2 класса (ГГС - 2 класса). 2	Глубокая, сигн., 8.000 м, 1, 26, сигнал		669 594,58	1 334 365,45			
4	Геодезическая сеть сгущения 3 класса (ГГС - 3 класса). 3	Лиман, пир., 5.300 м, 58, б/№, пирамида		657 303,90	1 343 739,07	Не обнаружен		

2. Сведения об использованных средствах измерений:

№ п/п	Наименование и обозначение типа средства измерений - прибора (инструмента, аппаратуры)	Заводской или серийный номер средства измерений	Реквизиты свидетельства о поверке прибора (инструмента, аппаратуры) и (или) срок действия поверки
1	2	3	4
1	Аппаратура геодезическая спутниковая PrinCe i80 Pro	4188266	Свидетельство о поверке № С-ЕВЕ/10-02-2025/409027546 от 10.02.2025 г.

1	2	3	4
2	Тахеометры электронные SOUTH N3	287437	Свидетельство о поверке № С-ДЭМ/28-11-2024/392262315 от 28.11.2024 г.

Сведения об уточняемых земельных участках

1. Сведения о характерных точках границ уточняемого земельного участка с кадастровым номером 23:42:0708008:769 :

Система координат МСК-23, зона 1 (23) Зона № 1

Обозначение характерных точек границ	Координаты, м				Метод определения координат	Формулы, примененные для расчета средней квадратической погрешности определения координат характерных точек границ (Mt), с подставленными в такие формулы значениями и итоговые (вычисленные) значения Mt, м	Описание закрепления точки
	содержатся в Едином государственном реестре недвижимости		определены в результате выполнения комплексных кадастровых работ				
	X	Y	X	Y			
1	2	3	4	5	6	7	8
356	—	—	657 791,51	1 325 182,61	Метод спутниковых геодезических измерений (определений)	0,10	—
н223У	—	—	657 766,64	1 325 183,03		√(0,1^2 + 0,1^2) = 0,10	
315	—	—	657 766,07	1 325 162,94		0,10	
314	—	—	657 791,06	1 325 162,62			
356	—	—	657 791,51	1 325 182,61			

2. Сведения о частях границ уточняемого земельного участка с кадастровым номером 23:42:0708008:769 :

Обозначение части границ		Горизонтальное проложение (S), м	Описание прохождения части границ	Сведения о согласовании местоположения границ (согласовано/спорное)
от т.	до т.			
1	2	3	4	5
356	н223У	24,87	—	согласовано
н223У	315	20,10		
315	314	24,99		
314	356	20,00		

3. Сведения о характеристиках уточняемого земельного участка с кадастровым номером 23:42:0708008:769 :

№ п/п	Наименование характеристики земельного участка	Значение характеристики
1	2	3

1	2	3
1.	Адрес земельного участка	—
1.1.	Сведения о местоположении земельного участка (при отсутствии адреса) в структурированном в соответствии с федеральной информационной адресной системой виде	Российская Федерация, Краснодарский край, Ейский р-н, Ейск г
1.2.	Дополнительные сведения о местоположении земельного участка	—
2.	Площадь земельного участка ± величина погрешности определения (вычисления) площади (Р ± ΔР), м²	500 ± 8,00
3.	Формула, примененная для вычисления предельной погрешности определения площади земельного участка, с подставленными значениями и итоговые (вычисленные) значения	3,5*0,1*√(500) = 8
4.	Площадь земельного участка согласно сведениям Единого государственного реестра недвижимости (Ркад), м²	500,00
5.	Оценка расхождения Р и Ркад (Р - Ркад), м²	0
6.	Предельный минимальный и максимальный размеры земельного участка (Рмин и Рмакс), м²	Рмин = 300 Рмакс = —
7.	Вид (виды) разрешенного использования	для садоводства
7.1.	Дополнительные сведения об использовании земельного участка	—
8.	Кадастровый или иной государственный учетный номер (инвентарный) здания, сооружения, объекта незавершенного строительства, расположенного на земельном участке	—
9.	Сведения о земельных участках (землях общего пользования, территории общего пользования), посредством которых обеспечивается доступ	23:42:0708008:770
10.	Иные сведения	Установление границ производилось на основании сведений, содержащихся на чертеже садово-огороднического товарищества «с/т «Красная звезда» с учетом фактической ситуации на местности. В результате уточнения описания местоположения границ ЗУ 23:42:0708008:769, площадь данного ЗУ не изменилась по сравнению со сведениями о площади, содержащимися в ЕГРН. Доступ к ЗУ обеспечивается посредством ЗУ с КН 23:42:0708008:770, который является ЗУ общего назначения на территории ведения гражданами садоводства для собственных нужд.
4. Пояснения к сведениям об уточняемом земельном участке с кадастровым номером 23:42:0708008:769 :		
1.	—	

1. Сведения о характерных точках границ уточняемого земельного участка с кадастровым номером 23:42:0708008:313 :

Система координат МСК-23, зона 1 (23) Зона № 1

Обозначение характерных точек границ	Координаты, м				Метод определения координат	Формулы, примененные для расчета средней квадратической погрешности определения координат характерных точек границ (Mt), с подставленными в такие формулы значениями и итоговые (вычисленные) значения Mt, м	Описание закрепления точки
	содержатся в Едином государственном реестре недвижимости		определены в результате выполнения комплексных кадастровых работ				
	X	Y	X	Y			
1	2	3	4	5	6	7	8
328	—	—	657 788,76	1 325 062,66	Метод спутниковых геодезических измерений (определений)	0,10	—
333	—	—	657 788,31	1 325 042,67			
н128У	—	—	657 812,77	1 325 042,47		√(0,1^2 + 0,1^2) = 0,10	
н89У	—	—	657 813,13	1 325 062,41			
328	—	—	657 788,76	1 325 062,66		0,10	

2. Сведения о частях границ уточняемого земельного участка с кадастровым номером 23:42:0708008:313 :

Обозначение части границ		Горизонтальное проложение (S), м	Описание прохождения части границ	Сведения о согласовании местоположения границ (согласовано/спорное)
от т.	до т.			
1	2	3	4	5
328	333	20,00	—	согласовано
333	н128У	24,46		
н128У	н89У	19,94		
н89У	328	24,37		

3. Сведения о характеристиках уточняемого земельного участка с кадастровым номером 23:42:0708008:313 :

№ п/п	Наименование характеристики земельного участка	Значение характеристики
1	2	3

1	2	3
1.	Адрес земельного участка	—
1.1.	Сведения о местоположении земельного участка (при отсутствии адреса) в структурированном в соответствии с федеральной информационной адресной системой виде	Российская Федерация, Краснодарский край, Ейский р-н, Ейск г, Красная-звезда снт, уч уч. 229
1.2.	Дополнительные сведения о местоположении земельного участка	—
2.	Площадь земельного участка ± величина погрешности определения (вычисления) площади (Р ± ΔР), м²	488 ± 8,00
3.	Формула, примененная для вычисления предельной погрешности определения площади земельного участка, с подставленными значениями и итоговые (вычисленные) значения	3,5*0,1*√(488) = 8
4.	Площадь земельного участка согласно сведениям Единого государственного реестра недвижимости (Ркад), м²	500,00
5.	Оценка расхождения Р и Ркад (Р - Ркад), м²	12
6.	Предельный минимальный и максимальный размеры земельного участка (Рмин и Рмакс), м²	Рмин = 300 Рмакс = —
7.	Вид (виды) разрешенного использования	Для садоводства
7.1.	Дополнительные сведения об использовании земельного участка	—
8.	Кадастровый или иной государственный учетный номер (инвентарный) здания, сооружения, объекта незавершенного строительства, расположенного на земельном участке	—
9.	Сведения о земельных участках (землях общего пользования, территории общего пользования), посредством которых обеспечивается доступ	23:42:0708008:770
10.	Иные сведения	Установление границ производилось на основании сведений, содержащихся на чертеже садово-огороднического товарищества «с/т «Красная звезда» с учетом фактической ситуации на местности. В результате уточнения описания местоположения границ ЗУ 23:42:0708008:313 произошло уменьшение площади данного ЗУ в пределах минимального размера ЗУ, установленного ПЗЗ Ейского г/п Ейского р-на (в т.ч. менее 10 % от содержащейся в ЕГРН площади), что допускается в соответствии с п.2. ч.3 ст.42.8 Федерального закона от 24.07.2007 № 221-ФЗ. Доступ к ЗУ обеспечивается посредством ЗУ с КН 23:42:0708008:770, который является ЗУ общего назначения на территории ведения гражданами садоводства для собственных нужд.
4. Пояснения к сведениям об уточняемом земельном участке с кадастровым номером 23:42:0708008:313 :		
1.	—	

1. Сведения о характерных точках границ уточняемого земельного участка с кадастровым номером 23:42:0708008:302 :

Система координат МСК-23, зона 1 (23) Зона № 1

Обозначение характерных точек границ	Координаты, м				Метод определения координат	Формулы, примененные для расчета средней квадратической погрешности определения координат характерных точек границ (Mt), с подставленными в такие формулы значениями и итоговые (вычисленные) значения Mt, м	Описание закрепления точки
	содержатся в Едином государственном реестре недвижимости		определены в результате выполнения комплексных кадастровых работ				
	X	Y	X	Y			
1	2	3	4	5	6	7	8
312	—	—	657 736,04	1 325 163,38	Метод спутниковых геодезических измерений (определений)	0,10	—
н243У	—	—	657 736,46	1 325 183,34		√(0,1^2 + 0,1^2) = 0,10	
н240У	—	—	657 711,48	1 325 183,68			
н97У	—	—	657 711,03	1 325 163,64			
312	—	—	657 736,04	1 325 163,38		0,10	

2. Сведения о частях границ уточняемого земельного участка с кадастровым номером 23:42:0708008:302 :

Обозначение части границ		Горизонтальное проложение (S), м	Описание прохождения части границ	Сведения о согласовании местоположения границ (согласовано/спорное)
от т.	до т.			
1	2	3	4	5
312	н243У	19,96	—	согласовано
н243У	н240У	24,98		
н240У	н97У	20,05		
н97У	312	25,01		

3. Сведения о характеристиках уточняемого земельного участка с кадастровым номером 23:42:0708008:302 :

№ п/п	Наименование характеристики земельного участка	Значение характеристики
1	2	3

1	2	3
1.	Адрес земельного участка	—
1.1.	Сведения о местоположении земельного участка (при отсутствии адреса) в структурированном в соответствии с федеральной информационной адресной системой виде	Российская Федерация, Краснодарский край, Ейский р-н, Ейск г, Красная-звезда снт, уч 300
1.2.	Дополнительные сведения о местоположении земельного участка	—
2.	Площадь земельного участка ± величина погрешности определения (вычисления) площади (Р ± ΔР), м²	500 ± 8,00
3.	Формула, примененная для вычисления предельной погрешности определения площади земельного участка, с подставленными значениями и итоговые (вычисленные) значения	3,5*0,1*√(500) = 8
4.	Площадь земельного участка согласно сведениям Единого государственного реестра недвижимости (Ркад), м²	500,00
5.	Оценка расхождения Р и Ркад (Р - Ркад), м²	0
6.	Предельный минимальный и максимальный размеры земельного участка (Рмин и Рмакс), м²	Рмин = 300 Рмакс = —
7.	Вид (виды) разрешенного использования	Земельные участки садоводческих товариществ
7.1.	Дополнительные сведения об использовании земельного участка	—
8.	Кадастровый или иной государственный учетный номер (инвентарный) здания, сооружения, объекта незавершенного строительства, расположенного на земельном участке	—
9.	Сведения о земельных участках (землях общего пользования, территории общего пользования), посредством которых обеспечивается доступ	23:42:0708008:770
10.	Иные сведения	Установление границ производилось на основании сведений, содержащихся на чертеже садово-огороднического товарищества «с/т «Красная звезда» с учетом фактической ситуации на местности. В результате уточнения описания местоположения границ ЗУ 23:42:0708008:302, площадь данного ЗУ не изменилась по сравнению со сведениями о площади, содержащимися в ЕГРН. Доступ к ЗУ обеспечивается посредством ЗУ с КН 23:42:0708008:770, который является ЗУ общего назначения на территории ведения гражданами садоводства для собственных нужд.
4. Пояснения к сведениям об уточняемом земельном участке с кадастровым номером 23:42:0708008:302 :		
1.	—	

1. Сведения о характерных точках границ уточняемого земельного участка с кадастровым номером 23:42:0708008:274 :

Система координат МСК-23, зона 1 (23) Зона № 1

Обозначение характерных точек границ	Координаты, м				Метод определения координат	Формулы, примененные для расчета средней квадратической погрешности определения координат характерных точек границ (Mt), с подставленными в такие формулы значениями и итоговые (вычисленные) значения Mt, м	Описание закрепления точки
	содержатся в Едином государственном реестре недвижимости		определены в результате выполнения комплексных кадастровых работ				
	X	Y	X	Y			
1	2	3	4	5	6	7	8
355	—	—	657 815,51	1 325 182,30	Метод спутниковых геодезических измерений (определений)	0,10	—
н210У	—	—	657 815,97	1 325 202,28		√(0,1^2 + 0,1^2) = 0,10	
н253У	—	—	657 792,20	1 325 202,64			
356	—	—	657 791,51	1 325 182,61		0,10	
355	—	—	657 815,51	1 325 182,30			

2. Сведения о частях границ уточняемого земельного участка с кадастровым номером 23:42:0708008:274 :

Обозначение части границ		Горизонтальное проложение (S), м	Описание прохождения части границ	Сведения о согласовании местоположения границ (согласовано/спорное)
от т.	до т.			
1	2	3	4	5
355	н210У	19,99	—	согласовано
н210У	н253У	23,77		
н253У	356	20,04		
356	355	24,00		

3. Сведения о характеристиках уточняемого земельного участка с кадастровым номером 23:42:0708008:274 :

№ п/п	Наименование характеристики земельного участка	Значение характеристики
1	2	3

1	2	3
1.	Адрес земельного участка	—
1.1.	Сведения о местоположении земельного участка (при отсутствии адреса) в структурированном в соответствии с федеральной информационной адресной системой виде	Российская Федерация, Краснодарский край, Ейский р-н, Ейск г, Красная-звезда снт, уч 243
1.2.	Дополнительные сведения о местоположении земельного участка	—
2.	Площадь земельного участка ± величина погрешности определения (вычисления) площади (Р ± ΔР), м²	478 ± 8,00
3.	Формула, примененная для вычисления предельной погрешности определения площади земельного участка, с подставленными значениями и итоговые (вычисленные) значения	3,5*0,1*√(478) = 8
4.	Площадь земельного участка согласно сведениям Единого государственного реестра недвижимости (Ркад), м²	500,00
5.	Оценка расхождения Р и Ркад (Р - Ркад), м²	22
6.	Предельный минимальный и максимальный размеры земельного участка (Рмин и Рмакс), м²	Рмин = 300 Рмакс = —
7.	Вид (виды) разрешенного использования	Земельные участки садоводческих товариществ
7.1.	Дополнительные сведения об использовании земельного участка	—
8.	Кадастровый или иной государственный учетный номер (инвентарный) здания, сооружения, объекта незавершенного строительства, расположенного на земельном участке	—
9.	Сведения о земельных участках (землях общего пользования, территории общего пользования), посредством которых обеспечивается доступ	23:42:0708008:770
10.	Иные сведения	Установление границ производилось на основании сведений, содержащихся на чертеже садово-огороднического товарищества «с/т «Красная звезда» с учетом фактической ситуации на местности. В результате уточнения описания местоположения границ ЗУ 23:42:0708008:274 произошло уменьшение площади данного ЗУ в пределах минимального размера ЗУ, установленного ПЗЗ Ейского г/п Ейского р-на (в т.ч. менее 10 % от содержащейся в ЕГРН площади), что допускается в соответствии с п.2. ч.3 ст.42.8 Федерального закона от 24.07.2007 № 221-ФЗ. Доступ к ЗУ обеспечивается посредством ЗУ с КН 23:42:0708008:770, который является ЗУ общего назначения на территории ведения гражданами садоводства для собственных нужд.
4. Пояснения к сведениям об уточняемом земельном участке с кадастровым номером 23:42:0708008:274 :		
1.	—	

1. Сведения о характерных точках границ уточняемого земельного участка с кадастровым номером 23:42:0708008:252 :

Система координат МСК-23, зона 1 (23) Зона № 1

Обозначение характерных точек границ	Координаты, м				Метод определения координат	Формулы, примененные для расчета средней квадратической погрешности определения координат характерных точек границ (Mt), с подставленными в такие формулы значениями и итоговые (вычисленные) значения Mt, м	Описание закрепления точки
	содержатся в Едином государственном реестре недвижимости		определены в результате выполнения комплексных кадастровых работ				
	X	Y	X	Y			
1	2	3	4	5	6	7	8
397	—	—	657 868,66	1 325 101,28	Метод спутниковых геодезических измерений (определений)	0,10	—
369	—	—	657 844,67	1 325 101,81			
н258У	—	—	657 844,21	1 325 081,65		√(0,1^2 + 0,1^2) = 0,10	
н109У	—	—	657 868,24	1 325 081,30			
397	—	—	657 868,66	1 325 101,28		0,10	

2. Сведения о частях границ уточняемого земельного участка с кадастровым номером 23:42:0708008:252 :

Обозначение части границ		Горизонтальное проложение (S), м	Описание прохождения части границ	Сведения о согласовании местоположения границ (согласовано/спорное)
от т.	до т.			
1	2	3	4	5
397	369	24,00	—	согласовано
369	н258У	20,17		
н258У	н109У	24,03		
н109У	397	19,98		

3. Сведения о характеристиках уточняемого земельного участка с кадастровым номером 23:42:0708008:252 :

№ п/п	Наименование характеристики земельного участка	Значение характеристики
1	2	3

1	2	3
1.	Адрес земельного участка	—
1.1.	Сведения о местоположении земельного участка (при отсутствии адреса) в структурированном в соответствии с федеральной информационной адресной системой виде	Российская Федерация, Краснодарский край, Ейский р-н, Ейск г, Красная-звезда снт, уч 203
1.2.	Дополнительные сведения о местоположении земельного участка	—
2.	Площадь земельного участка ± величина погрешности определения (вычисления) площади (Р ± ΔР), м²	482 ± 8,00
3.	Формула, примененная для вычисления предельной погрешности определения площади земельного участка, с подставленными значениями и итоговые (вычисленные) значения	3,5*0,1*√(482) = 8
4.	Площадь земельного участка согласно сведениям Единого государственного реестра недвижимости (Ркад), м²	500,00
5.	Оценка расхождения Р и Ркад (Р - Ркад), м²	18
6.	Предельный минимальный и максимальный размеры земельного участка (Рмин и Рмакс), м²	Рмин = 300 Рмакс = —
7.	Вид (виды) разрешенного использования	Земельные участки садоводческих товариществ
7.1.	Дополнительные сведения об использовании земельного участка	—
8.	Кадастровый или иной государственный учетный номер (инвентарный) здания, сооружения, объекта незавершенного строительства, расположенного на земельном участке	—
9.	Сведения о земельных участках (землях общего пользования, территории общего пользования), посредством которых обеспечивается доступ	23:42:0708008:770
10.	Иные сведения	Установление границ производилось на основании сведений, содержащихся на чертеже садово-огороднического товарищества «с/т «Красная звезда» с учетом фактической ситуации на местности. В результате уточнения описания местоположения границ ЗУ 23:42:0708008:252 произошло уменьшение площади данного ЗУ в пределах минимального размера ЗУ, установленного ПЗЗ Ейского г/п Ейского р-на (в т.ч. менее 10 % от содержащейся в ЕГРН площади), что допускается в соответствии с п.2. ч.3 ст.42.8 Федерального закона от 24.07.2007 № 221-ФЗ. Доступ к ЗУ обеспечивается посредством ЗУ с КН 23:42:0708008:770, который является ЗУ общего назначения на территории ведения гражданами садоводства для собственных нужд.
4. Пояснения к сведениям об уточняемом земельном участке с кадастровым номером 23:42:0708008:252 :		
1.	—	

1. Сведения о характерных точках границ уточняемого земельного участка с кадастровым номером 23:42:0708008:251 :

Система координат МСК-23, зона 1 (23) Зона № 1

Обозначение характерных точек границ	Координаты, м				Метод определения координат	Формулы, примененные для расчета средней квадратической погрешности определения координат характерных точек границ (Mt), с подставленными в такие формулы значениями и итоговые (вычисленные) значения Mt, м	Описание закрепления точки
	содержатся в Едином государственном реестре недвижимости		определены в результате выполнения комплексных кадастровых работ				
	X	Y	X	Y			
1	2	3	4	5	6	7	8
н109У	—	—	657 868,24	1 325 081,30	Метод спутниковых геодезических измерений (определений)	√(0,1^2 + 0,1^2) = 0,10	—
н258У	—	—	657 844,21	1 325 081,65			
н144У	—	—	657 843,75	1 325 061,82			
н193У	—	—	657 867,78	1 325 061,43			
н109У	—	—	657 868,24	1 325 081,30			

2. Сведения о частях границ уточняемого земельного участка с кадастровым номером 23:42:0708008:251 :

Обозначение части границ		Горизонтальное проложение (S), м	Описание прохождения части границ	Сведения о согласовании местоположения границ (согласовано/спорное)
от т.	до т.			
1	2	3	4	5
н109У	н258У	24,03	—	согласовано
н258У	н144У	19,84		
н144У	н193У	24,03		
н193У	н109У	19,88		

3. Сведения о характеристиках уточняемого земельного участка с кадастровым номером 23:42:0708008:251 :

№ п/п	Наименование характеристики земельного участка	Значение характеристики
1	2	3

1	2	3
1.	Адрес земельного участка	—
1.1.	Сведения о местоположении земельного участка (при отсутствии адреса) в структурированном в соответствии с федеральной информационной адресной системой виде	Российская Федерация, Краснодарский край, Ейский р-н, Ейск г, Красная-звезда снт, уч 201
1.2.	Дополнительные сведения о местоположении земельного участка	—
2.	Площадь земельного участка ± величина погрешности определения (вычисления) площади (Р ± ΔР), м²	477 ± 8,00
3.	Формула, примененная для вычисления предельной погрешности определения площади земельного участка, с подставленными значениями и итоговые (вычисленные) значения	3,5*0,1*√(477) = 8
4.	Площадь земельного участка согласно сведениям Единого государственного реестра недвижимости (Ркад), м²	500,00
5.	Оценка расхождения Р и Ркад (Р - Ркад), м²	23
6.	Предельный минимальный и максимальный размеры земельного участка (Рмин и Рмакс), м²	Рмин = 300 Рмакс = —
7.	Вид (виды) разрешенного использования	Земельные участки садоводческих товариществ
7.1.	Дополнительные сведения об использовании земельного участка	—
8.	Кадастровый или иной государственный учетный номер (инвентарный) здания, сооружения, объекта незавершенного строительства, расположенного на земельном участке	—
9.	Сведения о земельных участках (землях общего пользования, территории общего пользования), посредством которых обеспечивается доступ	23:42:0708008:770
10.	Иные сведения	Установление границ производилось на основании сведений, содержащихся на чертеже садово-огороднического товарищества «с/т «Красная звезда» с учетом фактической ситуации на местности. В результате уточнения описания местоположения границ ЗУ 23:42:0708008:251 произошло уменьшение площади данного ЗУ в пределах минимального размера ЗУ, установленного ПЗЗ Ейского г/п Ейского р-на (в т.ч. менее 10 % от содержащейся в ЕГРН площади), что допускается в соответствии с п.2. ч.3 ст.42.8 Федерального закона от 24.07.2007 № 221-ФЗ. Доступ к ЗУ обеспечивается посредством ЗУ с КН 23:42:0708008:770, который является ЗУ общего назначения на территории ведения гражданами садоводства для собственных нужд.
4. Пояснения к сведениям об уточняемом земельном участке с кадастровым номером 23:42:0708008:251 :		
1.	—	

1. Сведения о характерных точках границ уточняемого земельного участка с кадастровым номером 23:42:0708008:248 :

Система координат МСК-23, зона 1 (23) Зона № 1

Обозначение характерных точек границ	Координаты, м				Метод определения координат	Формулы, примененные для расчета средней квадратической погрешности определения координат характерных точек границ (Mt), с подставленными в такие формулы значениями и итоговые (вычисленные) значения Mt, м	Описание закрепления точки
	содержатся в Едином государственном реестре недвижимости		определены в результате выполнения комплексных кадастровых работ				
	X	Y	X	Y			
1	2	3	4	5	6	7	8
372	—	—	657 904,67	1 325 320,66	Метод спутниковых геодезических измерений (определений)	0,10	—
371	—	—	657 904,21	1 325 300,67			
н249У	—	—	657 928,21	1 325 300,43		√(0,1^2 + 0,1^2) = 0,10	
н155У	—	—	657 928,57	1 325 320,38			
372	—	—	657 904,67	1 325 320,66		0,10	

2. Сведения о частях границ уточняемого земельного участка с кадастровым номером 23:42:0708008:248 :

Обозначение части границ		Горизонтальное проложение (S), м	Описание прохождения части границ	Сведения о согласовании местоположения границ (согласовано/спорное)
от т.	до т.			
1	2	3	4	5
372	371	20,00	—	согласовано
371	н249У	24,00		
н249У	н155У	19,95		
н155У	372	23,90		

3. Сведения о характеристиках уточняемого земельного участка с кадастровым номером 23:42:0708008:248 :

№ п/п	Наименование характеристики земельного участка	Значение характеристики
1	2	3

1	2	3
1.	Адрес земельного участка	—
1.1.	Сведения о местоположении земельного участка (при отсутствии адреса) в структурированном в соответствии с федеральной информационной адресной системой виде	Российская Федерация, Краснодарский край, Ейский р-н
1.2.	Дополнительные сведения о местоположении земельного участка	—
2.	Площадь земельного участка ± величина погрешности определения (вычисления) площади (Р ± ΔР), м²	478 ± 8,00
3.	Формула, примененная для вычисления предельной погрешности определения площади земельного участка, с подставленными значениями и итоговые (вычисленные) значения	3,5*0,1*√(478) = 8
4.	Площадь земельного участка согласно сведениям Единого государственного реестра недвижимости (Ркад), м²	500,00
5.	Оценка расхождения Р и Ркад (Р - Ркад), м²	22
6.	Предельный минимальный и максимальный размеры земельного участка (Рмин и Рмакс), м²	Рмин = 300 Рмакс = —
7.	Вид (виды) разрешенного использования	Земельные участки садоводческих товариществ
7.1.	Дополнительные сведения об использовании земельного участка	—
8.	Кадастровый или иной государственный учетный номер (инвентарный) здания, сооружения, объекта незавершенного строительства, расположенного на земельном участке	—
9.	Сведения о земельных участках (землях общего пользования, территории общего пользования), посредством которых обеспечивается доступ	23:42:0708008:770
10.	Иные сведения	Установление границ производилось на основании сведений, содержащихся на чертеже садово-огороднического товарищества «с/т «Красная звезда» с учетом фактической ситуации на местности. В результате уточнения описания местоположения границ ЗУ 23:42:0708008:248 произошло уменьшение площади данного ЗУ в пределах минимального размера ЗУ, установленного ПЗЗ Ейского г/п Ейского р-на (в т.ч. менее 10 % от содержащейся в ЕГРН площади), что допускается в соответствии с п.2. ч.3 ст.42.8 Федерального закона от 24.07.2007 № 221-ФЗ. Доступ к ЗУ обеспечивается посредством ЗУ с КН 23:42:0708008:770, который является ЗУ общего назначения на территории ведения гражданами садоводства для собственных нужд.
4. Пояснения к сведениям об уточняемом земельном участке с кадастровым номером 23:42:0708008:248 :		
1.	—	

1. Сведения о характерных точках границ уточняемого земельного участка с кадастровым номером 23:42:0708008:247 :

Система координат МСК-23, зона 1 (23) Зона № 1

Обозначение характерных точек границ	Координаты, м				Метод определения координат	Формулы, примененные для расчета средней квадратической погрешности определения координат характерных точек границ (Mt), с подставленными в такие формулы значениями и итоговые (вычисленные) значения Mt, м	Описание закрепления точки
	содержатся в Едином государственном реестре недвижимости		определены в результате выполнения комплексных кадастровых работ				
	X	Y	X	Y			
1	2	3	4	5	6	7	8
н133У	—	—	657 927,72	1 325 280,34	Метод спутниковых геодезических измерений (определений)	√(0,1^2 + 0,1^2) = 0,10	—
н249У	—	—	657 928,21	1 325 300,43			
371	—	—	657 904,21	1 325 300,67		0,10	
375	—	—	657 903,75	1 325 280,68			
н133У	—	—	657 927,72	1 325 280,34		√(0,1^2 + 0,1^2) = 0,10	

2. Сведения о частях границ уточняемого земельного участка с кадастровым номером 23:42:0708008:247 :

Обозначение части границ		Горизонтальное проложение (S), м	Описание прохождения части границ	Сведения о согласовании местоположения границ (согласовано/спорное)
от т.	до т.			
1	2	3	4	5
н133У	н249У	20,10	—	согласовано
н249У	371	24,00		
371	375	20,00		
375	н133У	23,97		

3. Сведения о характеристиках уточняемого земельного участка с кадастровым номером 23:42:0708008:247 :

№ п/п	Наименование характеристики земельного участка	Значение характеристики
1	2	3

1	2	3
1.	Адрес земельного участка	—
1.1.	Сведения о местоположении земельного участка (при отсутствии адреса) в структурированном в соответствии с федеральной информационной адресной системой виде	Российская Федерация, Краснодарский край, Ейский р-н, Ейск г, Красная-звезда снт, уч 193
1.2.	Дополнительные сведения о местоположении земельного участка	—
2.	Площадь земельного участка ± величина погрешности определения (вычисления) площади (Р ± ΔР), м²	481 ± 8,00
3.	Формула, примененная для вычисления предельной погрешности определения площади земельного участка, с подставленными значениями и итоговые (вычисленные) значения	3,5*0,1*√(481) = 8
4.	Площадь земельного участка согласно сведениям Единого государственного реестра недвижимости (Ркад), м²	500,00
5.	Оценка расхождения Р и Ркад (Р - Ркад), м²	19
6.	Предельный минимальный и максимальный размеры земельного участка (Рмин и Рмакс), м²	Рмин = 300 Рмакс = —
7.	Вид (виды) разрешенного использования	Земельные участки садоводческих товариществ
7.1.	Дополнительные сведения об использовании земельного участка	—
8.	Кадастровый или иной государственный учетный номер (инвентарный) здания, сооружения, объекта незавершенного строительства, расположенного на земельном участке	—
9.	Сведения о земельных участках (землях общего пользования, территории общего пользования), посредством которых обеспечивается доступ	23:42:0708008:770
10.	Иные сведения	Установление границ производилось на основании сведений, содержащихся на чертеже садово-огороднического товарищества «с/т «Красная звезда» с учетом фактической ситуации на местности. В результате уточнения описания местоположения границ ЗУ 23:42:0708008:247 произошло уменьшение площади данного ЗУ в пределах минимального размера ЗУ, установленного ПЗЗ Ейского г/п Ейского р-на (в т.ч. менее 10 % от содержащейся в ЕГРН площади), что допускается в соответствии с п.2. ч.3 ст.42.8 Федерального закона от 24.07.2007 № 221-ФЗ. Доступ к ЗУ обеспечивается посредством ЗУ с КН 23:42:0708008:770, который является ЗУ общего назначения на территории ведения гражданами садоводства для собственных нужд.
4. Пояснения к сведениям об уточняемом земельном участке с кадастровым номером 23:42:0708008:247 :		
1.	—	

1. Сведения о характерных точках границ уточняемого земельного участка с кадастровым номером 23:42:0708008:239 :

Система координат МСК-23, зона 1 (23) Зона № 1

Обозначение характерных точек границ	Координаты, м				Метод определения координат	Формулы, примененные для расчета средней квадратической погрешности определения координат характерных точек границ (Mt), с подставленными в такие формулы значениями и итоговые (вычисленные) значения Mt, м	Описание закрепления точки
	содержатся в Едином государственном реестре недвижимости		определены в результате выполнения комплексных кадастровых работ				
	X	Y	X	Y			
1	2	3	4	5	6	7	8
н108У	—	—	657 932,35	1 325 180,64	Метод спутниковых геодезических измерений (определений)	√(0,1^2 + 0,1^2) = 0,10	—
н212У	—	—	657 931,99	1 325 160,77			
575	—	—	657 956,01	1 325 160,11		0,10	
574	—	—	657 956,46	1 325 180,10			
н108У	—	—	657 932,35	1 325 180,64		√(0,1^2 + 0,1^2) = 0,10	

2. Сведения о частях границ уточняемого земельного участка с кадастровым номером 23:42:0708008:239 :

Обозначение части границ		Горизонтальное проложение (S), м	Описание прохождения части границ	Сведения о согласовании местоположения границ (согласовано/спорное)
от т.	до т.			
1	2	3	4	5
н108У	н212У	19,87	—	согласовано
н212У	575	24,03		
575	574	20,00		
574	н108У	24,12		

3. Сведения о характеристиках уточняемого земельного участка с кадастровым номером 23:42:0708008:239 :

№ п/п	Наименование характеристики земельного участка	Значение характеристики
1	2	3

1	2	3
1.	Адрес земельного участка	—
1.1.	Сведения о местоположении земельного участка (при отсутствии адреса) в структурированном в соответствии с федеральной информационной адресной системой виде	Российская Федерация, Краснодарский край, Ейский р-н, Ейск г, с/т "Красная звезда" ул, д 180
1.2.	Дополнительные сведения о местоположении земельного участка	—
2.	Площадь земельного участка ± величина погрешности определения (вычисления) площади (Р ± ΔР), м²	480 ± 8,00
3.	Формула, примененная для вычисления предельной погрешности определения площади земельного участка, с подставленными значениями и итоговые (вычисленные) значения	3,5*0,1*√(480) = 8
4.	Площадь земельного участка согласно сведениям Единого государственного реестра недвижимости (Ркад), м²	500,00
5.	Оценка расхождения Р и Ркад (Р - Ркад), м²	20
6.	Предельный минимальный и максимальный размеры земельного участка (Рмин и Рмакс), м²	Рмин = 300 Рмакс = —
7.	Вид (виды) разрешенного использования	Земельные участки садоводческих товариществ
7.1.	Дополнительные сведения об использовании земельного участка	—
8.	Кадастровый или иной государственный учетный номер (инвентарный) здания, сооружения, объекта незавершенного строительства, расположенного на земельном участке	—
9.	Сведения о земельных участках (землях общего пользования, территории общего пользования), посредством которых обеспечивается доступ	23:42:0708008:770
10.	Иные сведения	Установление границ производилось на основании сведений, содержащихся на чертеже садово-огороднического товарищества «с/т «Красная звезда» с учетом фактической ситуации на местности. В результате уточнения описания местоположения границ ЗУ 23:42:0708008:239 произошло уменьшение площади данного ЗУ в пределах минимального размера ЗУ, установленного ПЗЗ Ейского г/п Ейского р-на (в т.ч. менее 10 % от содержащейся в ЕГРН площади), что допускается в соответствии с п.2. ч.3 ст.42.8 Федерального закона от 24.07.2007 № 221-ФЗ. Доступ к ЗУ обеспечивается посредством ЗУ с КН 23:42:0708008:770, который является ЗУ общего назначения на территории ведения гражданами садоводства для собственных нужд.
4. Пояснения к сведениям об уточняемом земельном участке с кадастровым номером 23:42:0708008:239 :		
1.	—	

1. Сведения о характерных точках границ уточняемого земельного участка с кадастровым номером 23:42:0708008:224 :

Система координат МСК-23, зона 1 (23) Зона № 1

Обозначение характерных точек границ	Координаты, м				Метод определения координат	Формулы, примененные для расчета средней квадратической погрешности определения координат характерных точек границ (Mt), с подставленными в такие формулы значениями и итоговые (вычисленные) значения Mt, м	Описание закрепления точки
	содержатся в Едином государственном реестре недвижимости		определены в результате выполнения комплексных кадастровых работ				
	X	Y	X	Y			
1	2	3	4	5	6	7	8
435	—	—	658 037,89	1 325 258,81	Метод спутниковых геодезических измерений (определений)	0,10	—
424	—	—	658 013,89	1 325 259,22			
15	—	—	658 013,50	1 325 239,22			
н198У	—	—	658 037,48	1 325 238,70		√(0,1^2 + 0,1^2) = 0,10	
435	—	—	658 037,89	1 325 258,81		0,10	

2. Сведения о частях границ уточняемого земельного участка с кадастровым номером 23:42:0708008:224 :

Обозначение части границ		Горизонтальное проложение (S), м	Описание прохождения части границ	Сведения о согласовании местоположения границ (согласовано/спорное)
от т.	до т.			
1	2	3	4	5
435	424	24,00	—	согласовано
424	15	20,00		
15	н198У	23,99		
н198У	435	20,11		

3. Сведения о характеристиках уточняемого земельного участка с кадастровым номером 23:42:0708008:224 :

№ п/п	Наименование характеристики земельного участка	Значение характеристики
1	2	3

1	2	3
1.	Адрес земельного участка	—
1.1.	Сведения о местоположении земельного участка (при отсутствии адреса) в структурированном в соответствии с федеральной информационной адресной системой виде	Российская Федерация, Краснодарский край, Ейский р-н, Ейск г, Красная-звезда снт, уч 129
1.2.	Дополнительные сведения о местоположении земельного участка	—
2.	Площадь земельного участка ± величина погрешности определения (вычисления) площади (Р ± ΔР), м²	481 ± 8,00
3.	Формула, примененная для вычисления предельной погрешности определения площади земельного участка, с подставленными значениями и итоговые (вычисленные) значения	3,5*0,1*√(481) = 8
4.	Площадь земельного участка согласно сведениям Единого государственного реестра недвижимости (Ркад), м²	500,00
5.	Оценка расхождения Р и Ркад (Р - Ркад), м²	19
6.	Предельный минимальный и максимальный размеры земельного участка (Рмин и Рмакс), м²	Рмин = 300 Рмакс = —
7.	Вид (виды) разрешенного использования	Земельные участки садоводческих товариществ
7.1.	Дополнительные сведения об использовании земельного участка	—
8.	Кадастровый или иной государственный учетный номер (инвентарный) здания, сооружения, объекта незавершенного строительства, расположенного на земельном участке	—
9.	Сведения о земельных участках (землях общего пользования, территории общего пользования), посредством которых обеспечивается доступ	23:42:0708008:770
10.	Иные сведения	Установление границ производилось на основании сведений, содержащихся на чертеже садово-огороднического товарищества «с/т «Красная звезда» с учетом фактической ситуации на местности. В результате уточнения описания местоположения границ ЗУ 23:42:0708008:224 произошло уменьшение площади данного ЗУ в пределах минимального размера ЗУ, установленного ПЗЗ Ейского г/п Ейского р-на (в т.ч. менее 10 % от содержащейся в ЕГРН площади), что допускается в соответствии с п.2. ч.3 ст.42.8 Федерального закона от 24.07.2007 № 221-ФЗ. Доступ к ЗУ обеспечивается посредством ЗУ с КН 23:42:0708008:770, который является ЗУ общего назначения на территории ведения гражданами садоводства для собственных нужд.
4. Пояснения к сведениям об уточняемом земельном участке с кадастровым номером 23:42:0708008:224 :		
1.	—	

1. Сведения о характерных точках границ уточняемого земельного участка с кадастровым номером 23:42:0708008:223 :

Система координат МСК-23, зона 1 (23) Зона № 1

Обозначение характерных точек границ	Координаты, м				Метод определения координат	Формулы, примененные для расчета средней квадратической погрешности определения координат характерных точек границ (Mt), с подставленными в такие формулы значениями и итоговые (вычисленные) значения Mt, м	Описание закрепления точки
	содержатся в Едином государственном реестре недвижимости		определены в результате выполнения комплексных кадастровых работ				
	X	Y	X	Y			
1	2	3	4	5	6	7	8
15	—	—	658 013,50	1 325 239,22	Метод спутниковых геодезических измерений (определений)	0,10	—
18	—	—	658 013,05	1 325 219,23			
н201У	—	—	658 037,13	1 325 218,73		√(0,1^2 + 0,1^2) = 0,10	
н198У	—	—	658 037,48	1 325 238,70			
15	—	—	658 013,50	1 325 239,22		0,10	

2. Сведения о частях границ уточняемого земельного участка с кадастровым номером 23:42:0708008:223 :

Обозначение части границ		Горизонтальное проложение (S), м	Описание прохождения части границ	Сведения о согласовании местоположения границ (согласовано/спорное)
от т.	до т.			
1	2	3	4	5
15	18	20,00	—	согласовано
18	н201У	24,09		
н201У	н198У	19,97		
н198У	15	23,99		

3. Сведения о характеристиках уточняемого земельного участка с кадастровым номером 23:42:0708008:223 :

№ п/п	Наименование характеристики земельного участка	Значение характеристики
1	2	3

1	2	3
1.	Адрес земельного участка	—
1.1.	Сведения о местоположении земельного участка (при отсутствии адреса) в структурированном в соответствии с федеральной информационной адресной системой виде	Российская Федерация, Краснодарский край, Ейский р-н, Ейск г, Красная-звезда снт, уч 127
1.2.	Дополнительные сведения о местоположении земельного участка	—
2.	Площадь земельного участка ± величина погрешности определения (вычисления) площади (Р ± ΔР), м²	480 ± 8,00
3.	Формула, примененная для вычисления предельной погрешности определения площади земельного участка, с подставленными значениями и итоговые (вычисленные) значения	3,5*0,1*√(480) = 8
4.	Площадь земельного участка согласно сведениям Единого государственного реестра недвижимости (Ркад), м²	500,00
5.	Оценка расхождения Р и Ркад (Р - Ркад), м²	20
6.	Предельный минимальный и максимальный размеры земельного участка (Рмин и Рмакс), м²	Рмин = 300 Рмакс = —
7.	Вид (виды) разрешенного использования	Земельные участки садоводческих товариществ
7.1.	Дополнительные сведения об использовании земельного участка	—
8.	Кадастровый или иной государственный учетный номер (инвентарный) здания, сооружения, объекта незавершенного строительства, расположенного на земельном участке	—
9.	Сведения о земельных участках (землях общего пользования, территории общего пользования), посредством которых обеспечивается доступ	23:42:0708008:770
10.	Иные сведения	Установление границ производилось на основании сведений, содержащихся на чертеже садово-огороднического товарищества «с/т «Красная звезда» с учетом фактической ситуации на местности. В результате уточнения описания местоположения границ ЗУ 23:42:0708008:223 произошло уменьшение площади данного ЗУ в пределах минимального размера ЗУ, установленного ПЗЗ Ейского г/п Ейского р-на (в т.ч. менее 10 % от содержащейся в ЕГРН площади), что допускается в соответствии с п.2. ч.3 ст.42.8 Федерального закона от 24.07.2007 № 221-ФЗ. Доступ к ЗУ обеспечивается посредством ЗУ с КН 23:42:0708008:770, который является ЗУ общего назначения на территории ведения гражданами садоводства для собственных нужд.
4. Пояснения к сведениям об уточняемом земельном участке с кадастровым номером 23:42:0708008:223 :		
1.	—	

1. Сведения о характерных точках границ уточняемого земельного участка с кадастровым номером 23:42:0708008:215 :

Система координат МСК-23, зона 1 (23) Зона № 1

Обозначение характерных точек границ	Координаты, м				Метод определения координат	Формулы, примененные для расчета средней квадратической погрешности определения координат характерных точек границ (Mt), с подставленными в такие формулы значениями и итоговые (вычисленные) значения Mt, м	Описание закрепления точки
	содержатся в Едином государственном реестре недвижимости		определены в результате выполнения комплексных кадастровых работ				
	X	Y	X	Y			
1	2	3	4	5	6	7	8
554	—	—	658 034,49	1 325 039,35	Метод спутниковых геодезических измерений (определений)	0,10	—
н250У	—	—	658 034,70	1 325 059,33		√(0,1^2 + 0,1^2) = 0,10	
н93У	—	—	658 034,22	1 325 059,34			
н142У	—	—	658 009,96	1 325 059,56			
555	—	—	658 009,49	1 325 039,68		0,10	
554	—	—	658 034,49	1 325 039,35			

2. Сведения о частях границ уточняемого земельного участка с кадастровым номером 23:42:0708008:215 :

Обозначение части границ		Горизонтальное проложение (S), м	Описание прохождения части границ	Сведения о согласовании местоположения границ (согласовано/спорное)
от т.	до т.			
1	2	3	4	5
554	н250У	19,98	—	согласовано
н250У	н93У	0,48		
н93У	н142У	24,26		
н142У	555	19,89		
555	554	25,00		

3. Сведения о характеристиках уточняемого земельного участка с кадастровым номером 23:42:0708008:215 :

№ п/п	Наименование характеристики земельного участка	Значение характеристики
1	2	3

1	2	3
1.	Адрес земельного участка	—
1.1.	Сведения о местоположении земельного участка (при отсутствии адреса) в структурированном в соответствии с федеральной информационной адресной системой виде	Российская Федерация, Краснодарский край, Ейский р-н, с/т "Красная звезда" тер, д 109
1.2.	Дополнительные сведения о местоположении земельного участка	—
2.	Площадь земельного участка ± величина погрешности определения (вычисления) площади (Р ± ΔР), м²	496 ± 8,00
3.	Формула, примененная для вычисления предельной погрешности определения площади земельного участка, с подставленными значениями и итоговые (вычисленные) значения	3,5*0,1*√(496) = 8
4.	Площадь земельного участка согласно сведениям Единого государственного реестра недвижимости (Ркад), м²	500,00
5.	Оценка расхождения Р и Ркад (Р - Ркад), м²	4
6.	Предельный минимальный и максимальный размеры земельного участка (Рмин и Рмакс), м²	Рмин = 300 Рмакс = —
7.	Вид (виды) разрешенного использования	Земельные участки садоводческих товариществ
7.1.	Дополнительные сведения об использовании земельного участка	—
8.	Кадастровый или иной государственный учетный номер (инвентарный) здания, сооружения, объекта незавершенного строительства, расположенного на земельном участке	—
9.	Сведения о земельных участках (землях общего пользования, территории общего пользования), посредством которых обеспечивается доступ	23:42:0708008:770
10.	Иные сведения	Установление границ производилось на основании сведений, содержащихся на чертеже садово-огороднического товарищества «с/т «Красная звезда» с учетом фактической ситуации на местности. В результате уточнения описания местоположения границ ЗУ 23:42:0708008:215 произошло уменьшение площади данного ЗУ в пределах минимального размера ЗУ, установленного ПЗЗ Ейского г/п Ейского р-на (в т.ч. менее 10 % от содержащейся в ЕГРН площади), что допускается в соответствии с п.2. ч.3 ст.42.8 Федерального закона от 24.07.2007 № 221-ФЗ. Доступ к ЗУ обеспечивается посредством ЗУ с КН 23:42:0708008:770, который является ЗУ общего назначения на территории ведения гражданами садоводства для собственных нужд.
4. Пояснения к сведениям об уточняемом земельном участке с кадастровым номером 23:42:0708008:215 :		
1.	—	

1. Сведения о характерных точках границ уточняемого земельного участка с кадастровым номером 23:42:0708008:208 :

Система координат МСК-23, зона 1 (23) Зона № 1

Обозначение характерных точек границ	Координаты, м				Метод определения координат	Формулы, примененные для расчета средней квадратической погрешности определения координат характерных точек границ (Mt), с подставленными в такие формулы значениями и итоговые (вычисленные) значения Mt, м	Описание закрепления точки
	содержатся в Едином государственном реестре недвижимости		определены в результате выполнения комплексных кадастровых работ				
	X	Y	X	Y			
1	2	3	4	5	6	7	8
457	—	—	658 100,12	1 325 258,72	Метод спутниковых геодезических измерений (определений)	0,10	—
н105У	—	—	658 099,58	1 325 237,89		√(0,1^2 + 0,1^2) = 0,10	
475	—	—	658 124,14	1 325 237,30		0,10	
456	—	—	658 124,11	1 325 258,08			
457	—	—	658 100,12	1 325 258,72			

2. Сведения о частях границ уточняемого земельного участка с кадастровым номером 23:42:0708008:208 :

Обозначение части границ		Горизонтальное проложение (S), м	Описание прохождения части границ	Сведения о согласовании местоположения границ (согласовано/спорное)
от т.	до т.			
1	2	3	4	5
457	н105У	20,84	—	согласовано
н105У	475	24,57		
475	456	20,78		
456	457	24,00		

3. Сведения о характеристиках уточняемого земельного участка с кадастровым номером 23:42:0708008:208 :

№ п/п	Наименование характеристики земельного участка	Значение характеристики
1	2	3

1	2	3
1.	Адрес земельного участка	—
1.1.	Сведения о местоположении земельного участка (при отсутствии адреса) в структурированном в соответствии с федеральной информационной адресной системой виде	Российская Федерация, Краснодарский край, Ейский р-н, с/т "Красная звезда" тер, уч 98
1.2.	Дополнительные сведения о местоположении земельного участка	—
2.	Площадь земельного участка ± величина погрешности определения (вычисления) площади (Р ± ΔР), м²	505 ± 8,00
3.	Формула, примененная для вычисления предельной погрешности определения площади земельного участка, с подставленными значениями и итоговые (вычисленные) значения	3,5*0,1*√(505) = 8
4.	Площадь земельного участка согласно сведениям Единого государственного реестра недвижимости (Ркад), м²	500,00
5.	Оценка расхождения Р и Ркад (Р - Ркад), м²	5
6.	Предельный минимальный и максимальный размеры земельного участка (Рмин и Рмакс), м²	Рмин = 300 Рмакс = —
7.	Вид (виды) разрешенного использования	Земельные участки садоводческих товариществ
7.1.	Дополнительные сведения об использовании земельного участка	—
8.	Кадастровый или иной государственный учетный номер (инвентарный) здания, сооружения, объекта незавершенного строительства, расположенного на земельном участке	—
9.	Сведения о земельных участках (землях общего пользования, территории общего пользования), посредством которых обеспечивается доступ	23:42:0708008:770
10.	Иные сведения	Установление границ производилось на основании сведений, содержащихся на чертеже садово-огороднического товарищества «с/т «Красная звезда» с учетом фактической ситуации на местности. В результате уточнения описания местоположения границ ЗУ 23:42:0708008:208 произошло увеличение площади данного ЗУ в пределах минимального размера ЗУ, установленного ПЗЗ Ейского г/п Ейского р-на (в т.ч. не более 10 % от содержащейся в ЕГРН площади), что допускается в соответствии с п.2. ч.3 ст.42.8 Федерального закона от 24.07.2007 № 221-ФЗ. Доступ к ЗУ обеспечивается посредством ЗУ с КН 23:42:0708008:770, который является ЗУ общего назначения на территории ведения гражданами садоводства для собственных нужд.
4. Пояснения к сведениям об уточняемом земельном участке с кадастровым номером 23:42:0708008:208 :		
1.	—	

1. Сведения о характерных точках границ уточняемого земельного участка с кадастровым номером 23:42:0708008:206 :

Система координат МСК-23, зона 1 (23) Зона № 1

Обозначение характерных точек границ	Координаты, м				Метод определения координат	Формулы, примененные для расчета средней квадратической погрешности определения координат характерных точек границ (Mt), с подставленными в такие формулы значениями и итоговые (вычисленные) значения Mt, м	Описание закрепления точки
	содержатся в Едином государственном реестре недвижимости		определены в результате выполнения комплексных кадастровых работ				
	X	Y	X	Y			
1	2	3	4	5	6	7	8
476	—	—	658 123,82	1 325 217,30	Метод спутниковых геодезических измерений (определений)	0,10	—
н208У	—	—	658 099,07	1 325 217,84		√(0,1^2 + 0,1^2) = 0,10	
н256У	—	—	658 098,40	1 325 197,90			
н113У	—	—	658 123,24	1 325 197,56			
476	—	—	658 123,82	1 325 217,30		0,10	

2. Сведения о частях границ уточняемого земельного участка с кадастровым номером 23:42:0708008:206 :

Обозначение части границ		Горизонтальное проложение (S), м	Описание прохождения части границ	Сведения о согласовании местоположения границ (согласовано/спорное)
от т.	до т.			
1	2	3	4	5
476	н208У	24,76	—	согласовано
н208У	н256У	19,95		
н256У	н113У	24,84		
н113У	476	19,75		

3. Сведения о характеристиках уточняемого земельного участка с кадастровым номером 23:42:0708008:206 :

№ п/п	Наименование характеристики земельного участка	Значение характеристики
1	2	3

1	2	3
1.	Адрес земельного участка	—
1.1.	Сведения о местоположении земельного участка (при отсутствии адреса) в структурированном в соответствии с федеральной информационной адресной системой виде	Российская Федерация, Краснодарский край, Ейский р-н, Ейск г, Красная-звезда снт, уч 94
1.2.	Дополнительные сведения о местоположении земельного участка	—
2.	Площадь земельного участка ± величина погрешности определения (вычисления) площади (Р ± ΔР), м²	492 ± 8,00
3.	Формула, примененная для вычисления предельной погрешности определения площади земельного участка, с подставленными значениями и итоговые (вычисленные) значения	3,5*0,1*√(492) = 8
4.	Площадь земельного участка согласно сведениям Единого государственного реестра недвижимости (Ркад), м²	500,00
5.	Оценка расхождения Р и Ркад (Р - Ркад), м²	8
6.	Предельный минимальный и максимальный размеры земельного участка (Рмин и Рмакс), м²	Рмин = 300 Рмакс = —
7.	Вид (виды) разрешенного использования	Земельные участки садоводческих товариществ
7.1.	Дополнительные сведения об использовании земельного участка	—
8.	Кадастровый или иной государственный учетный номер (инвентарный) здания, сооружения, объекта незавершенного строительства, расположенного на земельном участке	—
9.	Сведения о земельных участках (землях общего пользования, территории общего пользования), посредством которых обеспечивается доступ	23:42:0708008:770
10.	Иные сведения	Установление границ производилось на основании сведений, содержащихся на чертеже садово-огороднического товарищества «с/т «Красная звезда» с учетом фактической ситуации на местности. В результате уточнения описания местоположения границ ЗУ 23:42:0708008:206 произошло уменьшение площади данного ЗУ в пределах минимального размера ЗУ, установленного ПЗЗ Ейского г/п Ейского р-на (в т.ч. менее 10 % от содержащейся в ЕГРН площади), что допускается в соответствии с п.2. ч.3 ст.42.8 Федерального закона от 24.07.2007 № 221-ФЗ. Доступ к ЗУ обеспечивается посредством ЗУ с КН 23:42:0708008:770, который является ЗУ общего назначения на территории ведения гражданами садоводства для собственных нужд.
4. Пояснения к сведениям об уточняемом земельном участке с кадастровым номером 23:42:0708008:206 :		
1.	—	

1. Сведения о характерных точках границ уточняемого земельного участка с кадастровым номером 23:42:0708008:195 :

Система координат МСК-23, зона 1 (23) Зона № 1

Обозначение характерных точек границ	Координаты, м				Метод определения координат	Формулы, примененные для расчета средней квадратической погрешности определения координат характерных точек границ (Mt), с подставленными в такие формулы значениями и итоговые (вычисленные) значения Mt, м	Описание закрепления точки
	содержатся в Едином государственном реестре недвижимости		определены в результате выполнения комплексных кадастровых работ				
	X	Y	X	Y			
1	2	3	4	5	6	7	8
н119У	—	—	658 147,24	1 325 197,39	Метод спутниковых геодезических измерений (определений)	√(0,1^2 + 0,1^2) = 0,10	—
н113У	—	—	658 123,24	1 325 197,56			
484	—	—	658 122,75	1 325 177,68		0,10	
483	—	—	658 146,68	1 325 177,43			
н119У	—	—	658 147,24	1 325 197,39		√(0,1^2 + 0,1^2) = 0,10	

2. Сведения о частях границ уточняемого земельного участка с кадастровым номером 23:42:0708008:195 :

Обозначение части границ		Горизонтальное проложение (S), м	Описание прохождения части границ	Сведения о согласовании местоположения границ (согласовано/спорное)
от т.	до т.			
1	2	3	4	5
н119У	н113У	24,00	—	согласовано
н113У	484	19,89		
484	483	23,93		
483	н119У	19,97		

3. Сведения о характеристиках уточняемого земельного участка с кадастровым номером 23:42:0708008:195 :

№ п/п	Наименование характеристики земельного участка	Значение характеристики
1	2	3

1	2	3
1.	Адрес земельного участка	—
1.1.	Сведения о местоположении земельного участка (при отсутствии адреса) в структурированном в соответствии с федеральной информационной адресной системой виде	Российская Федерация, Краснодарский край, Ейский р-н, Ейск г, Красная-звезда снт, д 63
1.2.	Дополнительные сведения о местоположении земельного участка	—
2.	Площадь земельного участка ± величина погрешности определения (вычисления) площади (Р ± ΔР), м²	477 ± 8,00
3.	Формула, примененная для вычисления предельной погрешности определения площади земельного участка, с подставленными значениями и итоговые (вычисленные) значения	3,5*0,1*√(477) = 8
4.	Площадь земельного участка согласно сведениям Единого государственного реестра недвижимости (Ркад), м²	500,00
5.	Оценка расхождения Р и Ркад (Р - Ркад), м²	23
6.	Предельный минимальный и максимальный размеры земельного участка (Рмин и Рмакс), м²	Рмин = 300 Рмакс = —
7.	Вид (виды) разрешенного использования	Для садоводства
7.1.	Дополнительные сведения об использовании земельного участка	—
8.	Кадастровый или иной государственный учетный номер (инвентарный) здания, сооружения, объекта незавершенного строительства, расположенного на земельном участке	—
9.	Сведения о земельных участках (землях общего пользования, территории общего пользования), посредством которых обеспечивается доступ	23:42:0708008:770
10.	Иные сведения	Установление границ производилось на основании сведений, содержащихся на чертеже садово-огороднического товарищества «с/т «Красная звезда» с учетом фактической ситуации на местности. В результате уточнения описания местоположения границ ЗУ 23:42:0708008:195 произошло уменьшение площади данного ЗУ в пределах минимального размера ЗУ, установленного ПЗЗ Ейского г/п Ейского р-на (в т.ч. менее 10 % от содержащейся в ЕГРН площади), что допускается в соответствии с п.2. ч.3 ст.42.8 Федерального закона от 24.07.2007 № 221-ФЗ. Доступ к ЗУ обеспечивается посредством ЗУ с КН 23:42:0708008:770, который является ЗУ общего назначения на территории ведения гражданами садоводства для собственных нужд.
4. Пояснения к сведениям об уточняемом земельном участке с кадастровым номером 23:42:0708008:195 :		
1.	—	

1. Сведения о характерных точках границ уточняемого земельного участка с кадастровым номером 23:42:0708008:191 :

Система координат МСК-23, зона 1 (23) Зона № 1

Обозначение характерных точек границ	Координаты, м				Метод определения координат	Формулы, примененные для расчета средней квадратической погрешности определения координат характерных точек границ (Mt), с подставленными в такие формулы значениями и итоговые (вычисленные) значения Mt, м	Описание закрепления точки
	содержатся в Едином государственном реестре недвижимости		определены в результате выполнения комплексных кадастровых работ				
	X	Y	X	Y			
1	2	3	4	5	6	7	8
н237У	—	—	658 146,44	1 325 137,92	Метод спутниковых геодезических измерений (определений)	√(0,1^2 + 0,1^2) = 0,10	—
н82У	—	—	658 122,04	1 325 138,32			
н81У	—	—	658 121,65	1 325 118,39			
н136У	—	—	658 146,14	1 325 117,85			
н237У	—	—	658 146,44	1 325 137,92			

2. Сведения о частях границ уточняемого земельного участка с кадастровым номером 23:42:0708008:191 :

Обозначение части границ		Горизонтальное проложение (S), м	Описание прохождения части границ	Сведения о согласовании местоположения границ (согласовано/спорное)
от т.	до т.			
1	2	3	4	5
н237У	н82У	24,40	—	согласовано
н82У	н81У	19,93		
н81У	н136У	24,50		
н136У	н237У	20,07		

3. Сведения о характеристиках уточняемого земельного участка с кадастровым номером 23:42:0708008:191 :

№ п/п	Наименование характеристики земельного участка	Значение характеристики
1	2	3

1	2	3
1.	Адрес земельного участка	—
1.1.	Сведения о местоположении земельного участка (при отсутствии адреса) в структурированном в соответствии с федеральной информационной адресной системой виде	Российская Федерация, Краснодарский край, Ейский р-н, Ейск г, Красная-звезда снт, уч 57
1.2.	Дополнительные сведения о местоположении земельного участка	—
2.	Площадь земельного участка ± величина погрешности определения (вычисления) площади (Р ± ΔР), м²	489 ± 8,00
3.	Формула, примененная для вычисления предельной погрешности определения площади земельного участка, с подставленными значениями и итоговые (вычисленные) значения	3,5*0,1*√(489) = 8
4.	Площадь земельного участка согласно сведениям Единого государственного реестра недвижимости (Ркад), м²	500,00
5.	Оценка расхождения Р и Ркад (Р - Ркад), м²	11
6.	Предельный минимальный и максимальный размеры земельного участка (Рмин и Рмакс), м²	Рмин = 300 Рмакс = —
7.	Вид (виды) разрешенного использования	Земельные участки садоводческих товариществ
7.1.	Дополнительные сведения об использовании земельного участка	—
8.	Кадастровый или иной государственный учетный номер (инвентарный) здания, сооружения, объекта незавершенного строительства, расположенного на земельном участке	—
9.	Сведения о земельных участках (землях общего пользования, территории общего пользования), посредством которых обеспечивается доступ	23:42:0708008:770
10.	Иные сведения	Установление границ производилось на основании сведений, содержащихся на чертеже садово-огороднического товарищества «с/т «Красная звезда» с учетом фактической ситуации на местности. В результате уточнения описания местоположения границ ЗУ 23:42:0708008:191 произошло уменьшение площади данного ЗУ в пределах минимального размера ЗУ, установленного ПЗЗ Ейского г/п Ейского р-на (в т.ч. менее 10 % от содержащейся в ЕГРН площади), что допускается в соответствии с п.2. ч.3 ст.42.8 Федерального закона от 24.07.2007 № 221-ФЗ. Доступ к ЗУ обеспечивается посредством ЗУ с КН 23:42:0708008:770, который является ЗУ общего назначения на территории ведения гражданами садоводства для собственных нужд.
4. Пояснения к сведениям об уточняемом земельном участке с кадастровым номером 23:42:0708008:191 :		
1.	—	

1. Сведения о характерных точках границ уточняемого земельного участка с кадастровым номером 23:42:0708008:189 :

Система координат МСК-23, зона 1 (23) Зона № 1

Обозначение характерных точек границ	Координаты, м				Метод определения координат	Формулы, примененные для расчета средней квадратической погрешности определения координат характерных точек границ (Mt), с подставленными в такие формулы значениями и итоговые (вычисленные) значения Mt, м	Описание закрепления точки
	содержатся в Едином государственном реестре недвижимости		определены в результате выполнения комплексных кадастровых работ				
	X	Y	X	Y			
1	2	3	4	5	6	7	8
н205У	—	—	658 151,53	1 325 077,85	Метод спутниковых геодезических измерений (определений)	√(0,1^2 + 0,1^2) = 0,10	—
н183У	—	—	658 151,38	1 325 057,42			
558	—	—	658 175,80	1 325 057,20		0,10	
557	—	—	658 175,80	1 325 077,56			
н205У	—	—	658 151,53	1 325 077,85		√(0,1^2 + 0,1^2) = 0,10	

2. Сведения о частях границ уточняемого земельного участка с кадастровым номером 23:42:0708008:189 :

Обозначение части границ		Горизонтальное проложение (S), м	Описание прохождения части границ	Сведения о согласовании местоположения границ (согласовано/спорное)
от т.	до т.			
1	2	3	4	5
н205У	н183У	20,43	—	согласовано
н183У	558	24,42		
558	557	20,36		
557	н205У	24,27		

3. Сведения о характеристиках уточняемого земельного участка с кадастровым номером 23:42:0708008:189 :

№ п/п	Наименование характеристики земельного участка	Значение характеристики
1	2	3

1	2	3
1.	Адрес земельного участка	—
1.1.	Сведения о местоположении земельного участка (при отсутствии адреса) в структурированном в соответствии с федеральной информационной адресной системой виде	Российская Федерация, Краснодарский край, Ейский р-н, Ейск г, Красная-звезда снт, уч 50
1.2.	Дополнительные сведения о местоположении земельного участка	—
2.	Площадь земельного участка ± величина погрешности определения (вычисления) площади (Р ± ΔР), м²	497 ± 8,00
3.	Формула, примененная для вычисления предельной погрешности определения площади земельного участка, с подставленными значениями и итоговые (вычисленные) значения	3,5*0,1*√(497) = 8
4.	Площадь земельного участка согласно сведениям Единого государственного реестра недвижимости (Ркад), м²	500,00
5.	Оценка расхождения Р и Ркад (Р - Ркад), м²	3
6.	Предельный минимальный и максимальный размеры земельного участка (Рмин и Рмакс), м²	Рмин = 300 Рмакс = —
7.	Вид (виды) разрешенного использования	Земельные участки садаводческих товариществ
7.1.	Дополнительные сведения об использовании земельного участка	—
8.	Кадастровый или иной государственный учетный номер (инвентарный) здания, сооружения, объекта незавершенного строительства, расположенного на земельном участке	—
9.	Сведения о земельных участках (землях общего пользования, территории общего пользования), посредством которых обеспечивается доступ	23:42:0708008:770
10.	Иные сведения	Установление границ производилось на основании сведений, содержащихся на чертеже садово-огороднического товарищества «с/т «Красная звезда» с учетом фактической ситуации на местности. В результате уточнения описания местоположения границ ЗУ 23:42:0708008:189 произошло уменьшение площади данного ЗУ в пределах минимального размера ЗУ, установленного ПЗЗ Ейского г/п Ейского р-на (в т.ч. менее 10 % от содержащейся в ЕГРН площади), что допускается в соответствии с п.2. ч.3 ст.42.8 Федерального закона от 24.07.2007 № 221-ФЗ. Доступ к ЗУ обеспечивается посредством ЗУ с КН 23:42:0708008:770, который является ЗУ общего назначения на территории ведения гражданами садоводства для собственных нужд.
4. Пояснения к сведениям об уточняемом земельном участке с кадастровым номером 23:42:0708008:189 :		
1.	—	

1. Сведения о характерных точках границ уточняемого земельного участка с кадастровым номером 23:42:0708008:188 :

Система координат МСК-23, зона 1 (23) Зона № 1

Обозначение характерных точек границ	Координаты, м				Метод определения координат	Формулы, примененные для расчета средней квадратической погрешности определения координат характерных точек границ (Mt), с подставленными в такие формулы значениями и итоговые (вычисленные) значения Mt, м	Описание закрепления точки
	содержатся в Едином государственном реестре недвижимости		определены в результате выполнения комплексных кадастровых работ				
	X	Y	X	Y			
1	2	3	4	5	6	7	8
490	—	—	658 145,38	1 325 057,47	Метод спутниковых геодезических измерений (определений)	0,10	—
459	—	—	658 120,76	1 325 057,64			
458	—	—	658 120,43	1 325 037,64			
н170У	—	—	658 145,09	1 325 037,24		√(0,1^2 + 0,1^2) = 0,10	
490	—	—	658 145,38	1 325 057,47		0,10	

2. Сведения о частях границ уточняемого земельного участка с кадастровым номером 23:42:0708008:188 :

Обозначение части границ		Горизонтальное проложение (S), м	Описание прохождения части границ	Сведения о согласовании местоположения границ (согласовано/спорное)
от т.	до т.			
1	2	3	4	5
490	459	24,62	—	согласовано
459	458	20,00		
458	н170У	24,66		
н170У	490	20,23		

3. Сведения о характеристиках уточняемого земельного участка с кадастровым номером 23:42:0708008:188 :

№ п/п	Наименование характеристики земельного участка	Значение характеристики
1	2	3

1	2	3
1.	Адрес земельного участка	—
1.1.	Сведения о местоположении земельного участка (при отсутствии адреса) в структурированном в соответствии с федеральной информационной адресной системой виде	Российская Федерация, Краснодарский край, Ейский р-н, Ейск г, Красная-звезда снт, уч 49
1.2.	Дополнительные сведения о местоположении земельного участка	—
2.	Площадь земельного участка ± величина погрешности определения (вычисления) площади (Р ± ΔР), м²	496 ± 8,00
3.	Формула, примененная для вычисления предельной погрешности определения площади земельного участка, с подставленными значениями и итоговые (вычисленные) значения	3,5*0,1*√(496) = 8
4.	Площадь земельного участка согласно сведениям Единого государственного реестра недвижимости (Ркад), м²	500,00
5.	Оценка расхождения Р и Ркад (Р - Ркад), м²	4
6.	Предельный минимальный и максимальный размеры земельного участка (Рмин и Рмакс), м²	Рмин = 300 Рмакс = —
7.	Вид (виды) разрешенного использования	Земельные участки садоводческих товариществ
7.1.	Дополнительные сведения об использовании земельного участка	—
8.	Кадастровый или иной государственный учетный номер (инвентарный) здания, сооружения, объекта незавершенного строительства, расположенного на земельном участке	—
9.	Сведения о земельных участках (землях общего пользования, территории общего пользования), посредством которых обеспечивается доступ	23:42:0708008:770
10.	Иные сведения	Установление границ производилось на основании сведений, содержащихся на чертеже садово-огороднического товарищества «с/т «Красная звезда» с учетом фактической ситуации на местности. В результате уточнения описания местоположения границ ЗУ 23:42:0708008:188 произошло уменьшение площади данного ЗУ в пределах минимального размера ЗУ, установленного ПЗЗ Ейского г/п Ейского р-на (в т.ч. менее 10 % от содержащейся в ЕГРН площади), что допускается в соответствии с п.2. ч.3 ст.42.8 Федерального закона от 24.07.2007 № 221-ФЗ. Доступ к ЗУ обеспечивается посредством ЗУ с КН 23:42:0708008:770, который является ЗУ общего назначения на территории ведения гражданами садоводства для собственных нужд.
4. Пояснения к сведениям об уточняемом земельном участке с кадастровым номером 23:42:0708008:188 :		
1.	—	

1. Сведения о характерных точках границ уточняемого земельного участка с кадастровым номером 23:42:0708008:186 :

Система координат МСК-23, зона 1 (23) Зона № 1

Обозначение характерных точек границ	Координаты, м				Метод определения координат	Формулы, примененные для расчета средней квадратической погрешности определения координат характерных точек границ (Mt), с подставленными в такие формулы значениями и итоговые (вычисленные) значения Mt, м	Описание закрепления точки
	содержатся в Едином государственном реестре недвижимости		определены в результате выполнения комплексных кадастровых работ				
	X	Y	X	Y			
1	2	3	4	5	6	7	8
479	—	—	658 179,22	1 325 236,62	Метод спутниковых геодезических измерений (определений)	0,10	—
478	—	—	658 178,85	1 325 216,62			
н120У	—	—	658 202,74	1 325 216,20		√(0,1^2 + 0,1^2) = 0,10	
н158У	—	—	658 203,12	1 325 236,12			
479	—	—	658 179,22	1 325 236,62		0,10	

2. Сведения о частях границ уточняемого земельного участка с кадастровым номером 23:42:0708008:186 :

Обозначение части границ		Горизонтальное проложение (S), м	Описание прохождения части границ	Сведения о согласовании местоположения границ (согласовано/спорное)
от т.	до т.			
1	2	3	4	5
479	478	20,00	—	согласовано
478	н120У	23,89		
н120У	н158У	19,92		
н158У	479	23,91		

3. Сведения о характеристиках уточняемого земельного участка с кадастровым номером 23:42:0708008:186 :

№ п/п	Наименование характеристики земельного участка	Значение характеристики
1	2	3

1	2	3
1.	Адрес земельного участка	—
1.1.	Сведения о местоположении земельного участка (при отсутствии адреса) в структурированном в соответствии с федеральной информационной адресной системой виде	Российская Федерация, Краснодарский край, Ейский р-н, Ейск г, Красная-звезда снт, уч 37
1.2.	Дополнительные сведения о местоположении земельного участка	—
2.	Площадь земельного участка ± величина погрешности определения (вычисления) площади (Р ± ΔР), м²	477 ± 8,00
3.	Формула, примененная для вычисления предельной погрешности определения площади земельного участка, с подставленными значениями и итоговые (вычисленные) значения	3,5*0,1*√(477) = 8
4.	Площадь земельного участка согласно сведениям Единого государственного реестра недвижимости (Ркад), м²	500,00
5.	Оценка расхождения Р и Ркад (Р - Ркад), м²	23
6.	Предельный минимальный и максимальный размеры земельного участка (Рмин и Рмакс), м²	Рмин = 300 Рмакс = —
7.	Вид (виды) разрешенного использования	Земельные участки садоводческих товариществ
7.1.	Дополнительные сведения об использовании земельного участка	—
8.	Кадастровый или иной государственный учетный номер (инвентарный) здания, сооружения, объекта незавершенного строительства, расположенного на земельном участке	—
9.	Сведения о земельных участках (землях общего пользования, территории общего пользования), посредством которых обеспечивается доступ	23:42:0708008:770
10.	Иные сведения	Установление границ производилось на основании сведений, содержащихся на чертеже садово-огороднического товарищества «с/т «Красная звезда» с учетом фактической ситуации на местности. В результате уточнения описания местоположения границ ЗУ 23:42:0708008:186 произошло уменьшение площади данного ЗУ в пределах минимального размера ЗУ, установленного ПЗЗ Ейского г/п Ейского р-на (в т.ч. менее 10 % от содержащейся в ЕГРН площади), что допускается в соответствии с п.2. ч.3 ст.42.8 Федерального закона от 24.07.2007 № 221-ФЗ. Доступ к ЗУ обеспечивается посредством ЗУ с КН 23:42:0708008:770, который является ЗУ общего назначения на территории ведения гражданами садоводства для собственных нужд.
4. Пояснения к сведениям об уточняемом земельном участке с кадастровым номером 23:42:0708008:186 :		
1.	—	

1. Сведения о характерных точках границ уточняемого земельного участка с кадастровым номером 23:42:0708008:183 :

Система координат МСК-23, зона 1 (23) Зона № 1

Обозначение характерных точек границ	Координаты, м				Метод определения координат	Формулы, примененные для расчета средней квадратической погрешности определения координат характерных точек границ (Mt), с подставленными в такие формулы значениями и итоговые (вычисленные) значения Mt, м	Описание закрепления точки
	содержатся в Едином государственном реестре недвижимости		определены в результате выполнения комплексных кадастровых работ				
	X	Y	X	Y			
1	2	3	4	5	6	7	8
497	—	—	658 209,29	1 325 197,66	Метод спутниковых геодезических измерений (определений)	0,10	—
н174У	—	—	658 208,93	1 325 177,64		√(0,1^2 + 0,1^2) = 0,10	
517	—	—	658 232,93	1 325 177,21		0,10	
498	—	—	658 233,29	1 325 197,21			
497	—	—	658 209,29	1 325 197,66			

2. Сведения о частях границ уточняемого земельного участка с кадастровым номером 23:42:0708008:183 :

Обозначение части границ		Горизонтальное проложение (S), м	Описание прохождения части границ	Сведения о согласовании местоположения границ (согласовано/спорное)
от т.	до т.			
1	2	3	4	5
497	н174У	20,02	—	согласовано
н174У	517	24,00		
517	498	20,00		
498	497	24,00		

3. Сведения о характеристиках уточняемого земельного участка с кадастровым номером 23:42:0708008:183 :

№ п/п	Наименование характеристики земельного участка	Значение характеристики
1	2	3

1	2	3
1.	Адрес земельного участка	—
1.1.	Сведения о местоположении земельного участка (при отсутствии адреса) в структурированном в соответствии с федеральной информационной адресной системой виде	Российская Федерация, Краснодарский край, Ейский р-н, Ейск г, Красная-звезда снт, уч 32
1.2.	Дополнительные сведения о местоположении земельного участка	—
2.	Площадь земельного участка ± величина погрешности определения (вычисления) площади (Р ± ΔР), м²	480 ± 8,00
3.	Формула, примененная для вычисления предельной погрешности определения площади земельного участка, с подставленными значениями и итоговые (вычисленные) значения	3,5*0,1*√(480) = 8
4.	Площадь земельного участка согласно сведениям Единого государственного реестра недвижимости (Ркад), м²	500,00
5.	Оценка расхождения Р и Ркад (Р - Ркад), м²	20
6.	Предельный минимальный и максимальный размеры земельного участка (Рмин и Рмакс), м²	Рмин = 300 Рмакс = —
7.	Вид (виды) разрешенного использования	Земельные участки садоводческих товариществ
7.1.	Дополнительные сведения об использовании земельного участка	—
8.	Кадастровый или иной государственный учетный номер (инвентарный) здания, сооружения, объекта незавершенного строительства, расположенного на земельном участке	—
9.	Сведения о земельных участках (землях общего пользования, территории общего пользования), посредством которых обеспечивается доступ	23:42:0708008:770
10.	Иные сведения	Установление границ производилось на основании сведений, содержащихся на чертеже садово-огороднического товарищества «с/т «Красная звезда» с учетом фактической ситуации на местности. В результате уточнения описания местоположения границ ЗУ 23:42:0708008:183 произошло уменьшение площади данного ЗУ в пределах минимального размера ЗУ, установленного ПЗЗ Ейского г/п Ейского р-на (в т.ч. менее 10 % от содержащейся в ЕГРН площади), что допускается в соответствии с п.2. ч.3 ст.42.8 Федерального закона от 24.07.2007 № 221-ФЗ. Доступ к ЗУ обеспечивается посредством ЗУ с КН 23:42:0708008:770, который является ЗУ общего назначения на территории ведения гражданами садоводства для собственных нужд.
4. Пояснения к сведениям об уточняемом земельном участке с кадастровым номером 23:42:0708008:183 :		
1.	—	

1. Сведения о характерных точках границ уточняемого земельного участка с кадастровым номером 23:42:0708008:182 :

Система координат МСК-23, зона 1 (23) Зона № 1

Обозначение характерных точек границ	Координаты, м				Метод определения координат	Формулы, примененные для расчета средней квадратической погрешности определения координат характерных точек границ (Mt), с подставленными в такие формулы значениями и итоговые (вычисленные) значения Mt, м	Описание закрепления точки
	содержатся в Едином государственном реестре недвижимости		определены в результате выполнения комплексных кадастровых работ				
	X	Y	X	Y			
1	2	3	4	5	6	7	8
532	—	—	658 201,22	1 325 137,20	Метод спутниковых геодезических измерений (определений)	0,10	—
534	—	—	658 177,24	1 325 137,42			
122	—	—	658 177,00	1 325 117,42			
н78У	—	—	658 201,00	1 325 117,16		√(0,1^2 + 0,1^2) = 0,10	
532	—	—	658 201,22	1 325 137,20		0,10	

2. Сведения о частях границ уточняемого земельного участка с кадастровым номером 23:42:0708008:182 :

Обозначение части границ		Горизонтальное проложение (S), м	Описание прохождения части границ	Сведения о согласовании местоположения границ (согласовано/спорное)
от т.	до т.			
1	2	3	4	5
532	534	23,98	—	согласовано
534	122	20,00		
122	н78У	24,00		
н78У	532	20,04		

3. Сведения о характеристиках уточняемого земельного участка с кадастровым номером 23:42:0708008:182 :

№ п/п	Наименование характеристики земельного участка	Значение характеристики
1	2	3

1	2	3
1.	Адрес земельного участка	—
1.1.	Сведения о местоположении земельного участка (при отсутствии адреса) в структурированном в соответствии с федеральной информационной адресной системой виде	Российская Федерация, Краснодарский край, Ейский р-н, Ейск г, Красная-звезда снт, уч 27
1.2.	Дополнительные сведения о местоположении земельного участка	—
2.	Площадь земельного участка ± величина погрешности определения (вычисления) площади (Р ± ΔР), м²	480 ± 8,00
3.	Формула, примененная для вычисления предельной погрешности определения площади земельного участка, с подставленными значениями и итоговые (вычисленные) значения	3,5*0,1*√(480) = 8
4.	Площадь земельного участка согласно сведениям Единого государственного реестра недвижимости (Ркад), м²	500,00
5.	Оценка расхождения Р и Ркад (Р - Ркад), м²	20
6.	Предельный минимальный и максимальный размеры земельного участка (Рмин и Рмакс), м²	Рмин = 300 Рмакс = —
7.	Вид (виды) разрешенного использования	Земельные участки садоводческих товариществ
7.1.	Дополнительные сведения об использовании земельного участка	—
8.	Кадастровый или иной государственный учетный номер (инвентарный) здания, сооружения, объекта незавершенного строительства, расположенного на земельном участке	—
9.	Сведения о земельных участках (землях общего пользования, территории общего пользования), посредством которых обеспечивается доступ	23:42:0708008:770
10.	Иные сведения	Установление границ производилось на основании сведений, содержащихся на чертеже садово-огороднического товарищества «с/т «Красная звезда» с учетом фактической ситуации на местности. В результате уточнения описания местоположения границ ЗУ 23:42:0708008:182 произошло уменьшение площади данного ЗУ в пределах минимального размера ЗУ, установленного ПЗЗ Ейского г/п Ейского р-на (в т.ч. менее 10 % от содержащейся в ЕГРН площади), что допускается в соответствии с п.2. ч.3 ст.42.8 Федерального закона от 24.07.2007 № 221-ФЗ. Доступ к ЗУ обеспечивается посредством ЗУ с КН 23:42:0708008:770, который является ЗУ общего назначения на территории ведения гражданами садоводства для собственных нужд.
4. Пояснения к сведениям об уточняемом земельном участке с кадастровым номером 23:42:0708008:182 :		
1.	—	

1. Сведения о характерных точках границ уточняемого земельного участка с кадастровым номером 23:42:0708008:171 :

Система координат МСК-23, зона 1 (23) Зона № 1

Обозначение характерных точек границ	Координаты, м				Метод определения координат	Формулы, примененные для расчета средней квадратической погрешности определения координат характерных точек границ (Mt), с подставленными в такие формулы значениями и итоговые (вычисленные) значения Mt, м	Описание закрепления точки
	содержатся в Едином государственном реестре недвижимости		определены в результате выполнения комплексных кадастровых работ				
	X	Y	X	Y			
1	2	3	4	5	6	7	8
528	—	—	658 093,76	1 325 238,43	Метод спутниковых геодезических измерений (определений)	0,10	—
531	—	—	658 068,76	1 325 238,73			
28	—	—	658 068,42	1 325 218,73			
н153У	—	—	658 093,42	1 325 218,43		√(0,1^2 + 0,1^2) = 0,10	
528	—	—	658 093,76	1 325 238,43		0,10	

2. Сведения о частях границ уточняемого земельного участка с кадастровым номером 23:42:0708008:171 :

Обозначение части границ		Горизонтальное проложение (S), м	Описание прохождения части границ	Сведения о согласовании местоположения границ (согласовано/спорное)
от т.	до т.			
1	2	3	4	5
528	531	25,00	—	согласовано
531	28	20,00		
28	н153У	25,00		
н153У	528	20,00		

3. Сведения о характеристиках уточняемого земельного участка с кадастровым номером 23:42:0708008:171 :

№ п/п	Наименование характеристики земельного участка	Значение характеристики
1	2	3

1	2	3
1.	Адрес земельного участка	—
1.1.	Сведения о местоположении земельного участка (при отсутствии адреса) в структурированном в соответствии с федеральной информационной адресной системой виде	Российская Федерация, Краснодарский край, Ейский р-н, Ейск г, Красная-звезда снт, уч 97
1.2.	Дополнительные сведения о местоположении земельного участка	—
2.	Площадь земельного участка ± величина погрешности определения (вычисления) площади (Р ± ΔР), м²	500 ± 8,00
3.	Формула, примененная для вычисления предельной погрешности определения площади земельного участка, с подставленными значениями и итоговые (вычисленные) значения	3,5*0,1*√(500) = 8
4.	Площадь земельного участка согласно сведениям Единого государственного реестра недвижимости (Ркад), м²	500,00
5.	Оценка расхождения Р и Ркад (Р - Ркад), м²	0
6.	Предельный минимальный и максимальный размеры земельного участка (Рмин и Рмакс), м²	Рмин = 300 Рмакс = —
7.	Вид (виды) разрешенного использования	Земельные участки садоводческих товариществ
7.1.	Дополнительные сведения об использовании земельного участка	—
8.	Кадастровый или иной государственный учетный номер (инвентарный) здания, сооружения, объекта незавершенного строительства, расположенного на земельном участке	—
9.	Сведения о земельных участках (землях общего пользования, территории общего пользования), посредством которых обеспечивается доступ	23:42:0708008:770
10.	Иные сведения	Установление границ производилось на основании сведений, содержащихся на чертеже садово-огороднического товарищества «с/т «Красная звезда» с учетом фактической ситуации на местности. В результате уточнения описания местоположения границ ЗУ 23:42:0708008:171, площадь данного ЗУ не изменилась по сравнению со сведениями о площади, содержащимися в ЕГРН. Доступ к ЗУ обеспечивается посредством ЗУ с КН 23:42:0708008:770, который является ЗУ общего назначения на территории ведения гражданами садоводства для собственных нужд.
4. Пояснения к сведениям об уточняемом земельном участке с кадастровым номером 23:42:0708008:171 :		
1.	—	

1. Сведения о характерных точках границ уточняемого земельного участка с кадастровым номером 23:42:0708008:170 :

Система координат МСК-23, зона 1 (23) Зона № 1

Обозначение характерных точек границ	Координаты, м				Метод определения координат	Формулы, примененные для расчета средней квадратической погрешности определения координат характерных точек границ (Mt), с подставленными в такие формулы значениями и итоговые (вычисленные) значения Mt, м	Описание закрепления точки
	содержатся в Едином государственном реестре недвижимости		определены в результате выполнения комплексных кадастровых работ				
	X	Y	X	Y			
1	2	3	4	5	6	7	8
н141У	—	—	658 092,42	1 325 178,31	Метод спутниковых геодезических измерений (определений)	√(0,1^2 + 0,1^2) = 0,10	—
440	—	—	658 067,76	1 325 178,73		0,10	
535	—	—	658 067,43	1 325 158,73			
н206У	—	—	658 092,02	1 325 158,73		√(0,1^2 + 0,1^2) = 0,10	
н141У	—	—	658 092,42	1 325 178,31			

2. Сведения о частях границ уточняемого земельного участка с кадастровым номером 23:42:0708008:170 :

Обозначение части границ		Горизонтальное проложение (S), м	Описание прохождения части границ	Сведения о согласовании местоположения границ (согласовано/спорное)
от т.	до т.			
1	2	3	4	5
н141У	440	24,66	—	согласовано
440	535	20,00		
535	н206У	24,59		
н206У	н141У	19,58		

3. Сведения о характеристиках уточняемого земельного участка с кадастровым номером 23:42:0708008:170 :

№ п/п	Наименование характеристики земельного участка	Значение характеристики
1	2	3

1	2	3
1.	Адрес земельного участка	—
1.1.	Сведения о местоположении земельного участка (при отсутствии адреса) в структурированном в соответствии с федеральной информационной адресной системой виде	Российская Федерация, Краснодарский край, Ейский р-н, Ейск г, Красная-звезда снт, уч 91
1.2.	Дополнительные сведения о местоположении земельного участка	—
2.	Площадь земельного участка ± величина погрешности определения (вычисления) площади (Р ± ΔР), м²	487 ± 8,00
3.	Формула, примененная для вычисления предельной погрешности определения площади земельного участка, с подставленными значениями и итоговые (вычисленные) значения	3,5*0,1*√(487) = 8
4.	Площадь земельного участка согласно сведениям Единого государственного реестра недвижимости (Ркад), м²	500,00
5.	Оценка расхождения Р и Ркад (Р - Ркад), м²	13
6.	Предельный минимальный и максимальный размеры земельного участка (Рмин и Рмакс), м²	Рмин = 300 Рмакс = —
7.	Вид (виды) разрешенного использования	Земельные участки садоводческих товариществ
7.1.	Дополнительные сведения об использовании земельного участка	—
8.	Кадастровый или иной государственный учетный номер (инвентарный) здания, сооружения, объекта незавершенного строительства, расположенного на земельном участке	—
9.	Сведения о земельных участках (землях общего пользования, территории общего пользования), посредством которых обеспечивается доступ	23:42:0708008:770
10.	Иные сведения	Установление границ производилось на основании сведений, содержащихся на чертеже садово-огороднического товарищества «с/т «Красная звезда» с учетом фактической ситуации на местности. В результате уточнения описания местоположения границ ЗУ 23:42:0708008:170 произошло уменьшение площади данного ЗУ в пределах минимального размера ЗУ, установленного ПЗЗ Ейского г/п Ейского р-на (в т.ч. менее 10 % от содержащейся в ЕГРН площади), что допускается в соответствии с п.2. ч.3 ст.42.8 Федерального закона от 24.07.2007 № 221-ФЗ. Доступ к ЗУ обеспечивается посредством ЗУ с КН 23:42:0708008:770, который является ЗУ общего назначения на территории ведения гражданами садоводства для собственных нужд.
4. Пояснения к сведениям об уточняемом земельном участке с кадастровым номером 23:42:0708008:170 :		
1.	—	

1. Сведения о характерных точках границ уточняемого земельного участка с кадастровым номером 23:42:0708008:169 :

Система координат МСК-23, зона 1 (23) Зона № 1

Обозначение характерных точек границ	Координаты, м				Метод определения координат	Формулы, примененные для расчета средней квадратической погрешности определения координат характерных точек границ (Mt), с подставленными в такие формулы значениями и итоговые (вычисленные) значения Mt, м	Описание закрепления точки
	содержатся в Едином государственном реестре недвижимости		определены в результате выполнения комплексных кадастровых работ				
	X	Y	X	Y			
1	2	3	4	5	6	7	8
н167У	—	—	658 154,27	1 325 197,34	Метод спутниковых геодезических измерений (определений)	√(0,1^2 + 0,1^2) = 0,10	—
503	—	—	658 178,26	1 325 196,63		0,10	
478	—	—	658 178,85	1 325 216,62			
481	—	—	658 154,85	1 325 217,06			
н167У	—	—	658 154,27	1 325 197,34		√(0,1^2 + 0,1^2) = 0,10	

2. Сведения о частях границ уточняемого земельного участка с кадастровым номером 23:42:0708008:169 :

Обозначение части границ		Горизонтальное проложение (S), м	Описание прохождения части границ	Сведения о согласовании местоположения границ (согласовано/спорное)
от т.	до т.			
1	2	3	4	5
н167У	503	24,00	—	согласовано
503	478	20,00		
478	481	24,00		
481	н167У	19,73		

3. Сведения о характеристиках уточняемого земельного участка с кадастровым номером 23:42:0708008:169 :

№ п/п	Наименование характеристики земельного участка	Значение характеристики
1	2	3

1	2	3
1.	Адрес земельного участка	—
1.1.	Сведения о местоположении земельного участка (при отсутствии адреса) в структурированном в соответствии с федеральной информационной адресной системой виде	Российская Федерация, Краснодарский край, Ейский р-н, Ейск г, Красная-звезда снт, уч 64
1.2.	Дополнительные сведения о местоположении земельного участка	—
2.	Площадь земельного участка ± величина погрешности определения (вычисления) площади (Р ± ΔР), м²	477 ± 8,00
3.	Формула, примененная для вычисления предельной погрешности определения площади земельного участка, с подставленными значениями и итоговые (вычисленные) значения	3,5*0,1*√(477) = 8
4.	Площадь земельного участка согласно сведениям Единого государственного реестра недвижимости (Ркад), м²	500,00
5.	Оценка расхождения Р и Ркад (Р - Ркад), м²	23
6.	Предельный минимальный и максимальный размеры земельного участка (Рмин и Рмакс), м²	Рмин = 300 Рмакс = —
7.	Вид (виды) разрешенного использования	Земельные участки садоводческих товариществ
7.1.	Дополнительные сведения об использовании земельного участка	—
8.	Кадастровый или иной государственный учетный номер (инвентарный) здания, сооружения, объекта незавершенного строительства, расположенного на земельном участке	—
9.	Сведения о земельных участках (землях общего пользования, территории общего пользования), посредством которых обеспечивается доступ	23:42:0708008:770
10.	Иные сведения	Установление границ производилось на основании сведений, содержащихся на чертеже садово-огороднического товарищества «с/т «Красная звезда» с учетом фактической ситуации на местности. В результате уточнения описания местоположения границ ЗУ 23:42:0708008:169 произошло уменьшение площади данного ЗУ в пределах минимального размера ЗУ, установленного ПЗЗ Ейского г/п Ейского р-на (в т.ч. менее 10 % от содержащейся в ЕГРН площади), что допускается в соответствии с п.2. ч.3 ст.42.8 Федерального закона от 24.07.2007 № 221-ФЗ. Доступ к ЗУ обеспечивается посредством ЗУ с КН 23:42:0708008:770, который является ЗУ общего назначения на территории ведения гражданами садоводства для собственных нужд.
4. Пояснения к сведениям об уточняемом земельном участке с кадастровым номером 23:42:0708008:169 :		
1.	—	

1. Сведения о характерных точках границ уточняемого земельного участка с кадастровым номером 23:42:0708008:168 :

Система координат МСК-23, зона 1 (23) Зона № 1

Обозначение характерных точек границ	Координаты, м				Метод определения координат	Формулы, примененные для расчета средней квадратической погрешности определения координат характерных точек границ (Mt), с подставленными в такие формулы значениями и итоговые (вычисленные) значения Mt, м	Описание закрепления точки
	содержатся в Едином государственном реестре недвижимости		определены в результате выполнения комплексных кадастровых работ				
	X	Y	X	Y			
1	2	3	4	5	6	7	8
н204У	—	—	657 923,45	1 325 020,64	Метод спутниковых геодезических измерений (определений)	√(0,1^2 + 0,1^2) = 0,10	—
н185У	—	—	657 923,50	1 325 040,62			
403	—	—	657 899,28	1 325 040,97		0,10	Закрепление отсутствует
н88У	—	—	657 898,91	1 325 021,01		√(0,1^2 + 0,1^2) = 0,10	—
н204У	—	—	657 923,45	1 325 020,64			

2. Сведения о частях границ уточняемого земельного участка с кадастровым номером 23:42:0708008:168 :

Обозначение части границ		Горизонтальное проложение (S), м	Описание прохождения части границ	Сведения о согласовании местоположения границ (согласовано/спорное)
от т.	до т.			
1	2	3	4	5
н204У	н185У	19,98	—	согласовано
н185У	403	24,22		
403	н88У	19,96		
н88У	н204У	24,54		

3. Сведения о характеристиках уточняемого земельного участка с кадастровым номером 23:42:0708008:168 :

№ п/п	Наименование характеристики земельного участка	Значение характеристики
1	2	3

1	2	3
1.	Адрес земельного участка	—
1.1.	Сведения о местоположении земельного участка (при отсутствии адреса) в структурированном в соответствии с федеральной информационной адресной системой виде	Российская Федерация, Краснодарский край, Ейский р-н, Ейск г, Красная-звезда снт, д 167
1.2.	Дополнительные сведения о местоположении земельного участка	—
2.	Площадь земельного участка ± величина погрешности определения (вычисления) площади (Р ± ΔР), м²	487 ± 8,00
3.	Формула, примененная для вычисления предельной погрешности определения площади земельного участка, с подставленными значениями и итоговые (вычисленные) значения	3,5*0,1*√(487) = 8
4.	Площадь земельного участка согласно сведениям Единого государственного реестра недвижимости (Ркад), м²	500,00
5.	Оценка расхождения Р и Ркад (Р - Ркад), м²	13
6.	Предельный минимальный и максимальный размеры земельного участка (Рмин и Рмакс), м²	Рмин = 300 Рмакс = —
7.	Вид (виды) разрешенного использования	Земельные участки садоводческих товариществ
7.1.	Дополнительные сведения об использовании земельного участка	—
8.	Кадастровый или иной государственный учетный номер (инвентарный) здания, сооружения, объекта незавершенного строительства, расположенного на земельном участке	—
9.	Сведения о земельных участках (землях общего пользования, территории общего пользования), посредством которых обеспечивается доступ	23:42:0708008:770
10.	Иные сведения	Установление границ производилось на основании сведений, содержащихся на чертеже садово-огороднического товарищества «с/т «Красная звезда» с учетом фактической ситуации на местности. В результате уточнения описания местоположения границ ЗУ 23:42:0708008:168 произошло уменьшение площади данного ЗУ в пределах минимального размера ЗУ, установленного ПЗЗ Ейского г/п Ейского р-на (в т.ч. менее 10 % от содержащейся в ЕГРН площади), что допускается в соответствии с п.2. ч.3 ст.42.8 Федерального закона от 24.07.2007 № 221-ФЗ. Доступ к ЗУ обеспечивается посредством ЗУ с КН 23:42:0708008:770, который является ЗУ общего назначения на территории ведения гражданами садоводства для собственных нужд.
4. Пояснения к сведениям об уточняемом земельном участке с кадастровым номером 23:42:0708008:168 :		
1.	—	

1. Сведения о характерных точках границ уточняемого земельного участка с кадастровым номером 23:42:0708008:167 :

Система координат МСК-23, зона 1 (23) Зона № 1

Обозначение характерных точек границ	Координаты, м				Метод определения координат	Формулы, примененные для расчета средней квадратической погрешности определения координат характерных точек границ (Mt), с подставленными в такие формулы значениями и итоговые (вычисленные) значения Mt, м	Описание закрепления точки
	содержатся в Едином государственном реестре недвижимости		определены в результате выполнения комплексных кадастровых работ				
	X	Y	X	Y			
1	2	3	4	5	6	7	8
466	—	—	658 180,36	1 325 316,62	Метод спутниковых геодезических измерений (определений)	0,10	—
465	—	—	658 180,06	1 325 296,62			
н138У	—	—	658 204,06	1 325 296,44		√(0,1^2 + 0,1^2) = 0,10	
н164У	—	—	658 204,20	1 325 316,57			
466	—	—	658 180,36	1 325 316,62		0,10	

2. Сведения о частях границ уточняемого земельного участка с кадастровым номером 23:42:0708008:167 :

Обозначение части границ		Горизонтальное проложение (S), м	Описание прохождения части границ	Сведения о согласовании местоположения границ (согласовано/спорное)
от т.	до т.			
1	2	3	4	5
466	465	20,00	—	согласовано
465	н138У	24,00		
н138У	н164У	20,13		
н164У	466	23,84		

3. Сведения о характеристиках уточняемого земельного участка с кадастровым номером 23:42:0708008:167 :

№ п/п	Наименование характеристики земельного участка	Значение характеристики
1	2	3

1	2	3
1.	Адрес земельного участка	—
1.1.	Сведения о местоположении земельного участка (при отсутствии адреса) в структурированном в соответствии с федеральной информационной адресной системой виде	Российская Федерация, Краснодарский край, Ейский р-н, Ейск г, Красная-звезда снт, уч 45
1.2.	Дополнительные сведения о местоположении земельного участка	—
2.	Площадь земельного участка ± величина погрешности определения (вычисления) площади (Р ± ΔР), м²	480 ± 8,00
3.	Формула, примененная для вычисления предельной погрешности определения площади земельного участка, с подставленными значениями и итоговые (вычисленные) значения	3,5*0,1*√(480) = 8
4.	Площадь земельного участка согласно сведениям Единого государственного реестра недвижимости (Ркад), м²	500,00
5.	Оценка расхождения Р и Ркад (Р - Ркад), м²	20
6.	Предельный минимальный и максимальный размеры земельного участка (Рмин и Рмакс), м²	Рмин = 300 Рмакс = —
7.	Вид (виды) разрешенного использования	Земельные участки садоводческих товариществ
7.1.	Дополнительные сведения об использовании земельного участка	—
8.	Кадастровый или иной государственный учетный номер (инвентарный) здания, сооружения, объекта незавершенного строительства, расположенного на земельном участке	—
9.	Сведения о земельных участках (землях общего пользования, территории общего пользования), посредством которых обеспечивается доступ	23:42:0708008:770
10.	Иные сведения	Установление границ производилось на основании сведений, содержащихся на чертеже садово-огороднического товарищества «с/т «Красная звезда» с учетом фактической ситуации на местности. В результате уточнения описания местоположения границ ЗУ 23:42:0708008:167 произошло уменьшение площади данного ЗУ в пределах минимального размера ЗУ, установленного ПЗЗ Ейского г/п Ейского р-на (в т.ч. менее 10 % от содержащейся в ЕГРН площади), что допускается в соответствии с п.2. ч.3 ст.42.8 Федерального закона от 24.07.2007 № 221-ФЗ. Доступ к ЗУ обеспечивается посредством ЗУ с КН 23:42:0708008:770, который является ЗУ общего назначения на территории ведения гражданами садоводства для собственных нужд.
4. Пояснения к сведениям об уточняемом земельном участке с кадастровым номером 23:42:0708008:167 :		
1.	—	

1. Сведения о характерных точках границ уточняемого земельного участка с кадастровым номером 23:42:0708008:166 :

Система координат МСК-23, зона 1 (23) Зона № 1

Обозначение характерных точек границ	Координаты, м				Метод определения координат	Формулы, примененные для расчета средней квадратической погрешности определения координат характерных точек границ (Mt), с подставленными в такие формулы значениями и итоговые (вычисленные) значения Mt, м	Описание закрепления точки
	содержатся в Едином государственном реестре недвижимости		определены в результате выполнения комплексных кадастровых работ				
	X	Y	X	Y			
1	2	3	4	5	6	7	8
н115У	—	—	657 923,80	1 325 060,32	Метод спутниковых геодезических измерений (определений)	√(0,1^2 + 0,1^2) = 0,10	—
н246У	—	—	657 923,70	1 325 080,34			
н145У	—	—	657 899,56	1 325 080,53			
404	—	—	657 899,56	1 325 060,97		0,10	Закрепление отсутствует
н115У	—	—	657 923,80	1 325 060,32		√(0,1^2 + 0,1^2) = 0,10	—

2. Сведения о частях границ уточняемого земельного участка с кадастровым номером 23:42:0708008:166 :

Обозначение части границ		Горизонтальное проложение (S), м	Описание прохождения части границ	Сведения о согласовании местоположения границ (согласовано/спорное)
от т.	до т.			
1	2	3	4	5
н115У	н246У	20,02	—	согласовано
н246У	н145У	24,14		
н145У	404	19,56		
404	н115У	24,25		

3. Сведения о характеристиках уточняемого земельного участка с кадастровым номером 23:42:0708008:166 :

№ п/п	Наименование характеристики земельного участка	Значение характеристики
1	2	3

1	2	3
1.	Адрес земельного участка	—
1.1.	Сведения о местоположении земельного участка (при отсутствии адреса) в структурированном в соответствии с федеральной информационной адресной системой виде	Российская Федерация, Краснодарский край, Ейский р-н, Ейск г, Красная-звезда снт, уч 171
1.2.	Дополнительные сведения о местоположении земельного участка	—
2.	Площадь земельного участка ± величина погрешности определения (вычисления) площади (Р ± ΔР), м²	479 ± 8,00
3.	Формула, примененная для вычисления предельной погрешности определения площади земельного участка, с подставленными значениями и итоговые (вычисленные) значения	3,5*0,1*√(479) = 8
4.	Площадь земельного участка согласно сведениям Единого государственного реестра недвижимости (Ркад), м²	500,00
5.	Оценка расхождения Р и Ркад (Р - Ркад), м²	21
6.	Предельный минимальный и максимальный размеры земельного участка (Рмин и Рмакс), м²	Рмин = 300 Рмакс = —
7.	Вид (виды) разрешенного использования	Земельные участки садоводческих товариществ
7.1.	Дополнительные сведения об использовании земельного участка	—
8.	Кадастровый или иной государственный учетный номер (инвентарный) здания, сооружения, объекта незавершенного строительства, расположенного на земельном участке	—
9.	Сведения о земельных участках (землях общего пользования, территории общего пользования), посредством которых обеспечивается доступ	23:42:0708008:770
10.	Иные сведения	Установление границ производилось на основании сведений, содержащихся на чертеже садово-огороднического товарищества «с/т «Красная звезда» с учетом фактической ситуации на местности. В результате уточнения описания местоположения границ ЗУ 23:42:0708008:166 произошло уменьшение площади данного ЗУ в пределах минимального размера ЗУ, установленного ПЗЗ Ейского г/п Ейского р-на (в т.ч. менее 10 % от содержащейся в ЕГРН площади), что допускается в соответствии с п.2. ч.3 ст.42.8 Федерального закона от 24.07.2007 № 221-ФЗ. Доступ к ЗУ обеспечивается посредством ЗУ с КН 23:42:0708008:770, который является ЗУ общего назначения на территории ведения гражданами садоводства для собственных нужд.
4. Пояснения к сведениям об уточняемом земельном участке с кадастровым номером 23:42:0708008:166 :		
1.	—	

1. Сведения о характерных точках границ уточняемого земельного участка с кадастровым номером 23:42:0708008:165 :

Система координат МСК-23, зона 1 (23) Зона № 1

Обозначение характерных точек границ	Координаты, м				Метод определения координат	Формулы, примененные для расчета средней квадратической погрешности определения координат характерных точек границ (Mt), с подставленными в такие формулы значениями и итоговые (вычисленные) значения Mt, м	Описание закрепления точки
	содержатся в Едином государственном реестре недвижимости		определены в результате выполнения комплексных кадастровых работ				
	X	Y	X	Y			
1	2	3	4	5	6	7	8
н169У	—	—	658 097,91	1 325 178,04	Метод спутниковых геодезических измерений (определений)	√(0,1^2 + 0,1^2) = 0,10	—
484	—	—	658 122,75	1 325 177,68		0,10	
н113У	—	—	658 123,24	1 325 197,56		√(0,1^2 + 0,1^2) = 0,10	
н256У	—	—	658 098,40	1 325 197,90			
н169У	—	—	658 097,91	1 325 178,04			

2. Сведения о частях границ уточняемого земельного участка с кадастровым номером 23:42:0708008:165 :

Обозначение части границ		Горизонтальное проложение (S), м	Описание прохождения части границ	Сведения о согласовании местоположения границ (согласовано/спорное)
от т.	до т.			
1	2	3	4	5
н169У	484	24,84	—	согласовано
484	н113У	19,89		
н113У	н256У	24,84		
н256У	н169У	19,87		

3. Сведения о характеристиках уточняемого земельного участка с кадастровым номером 23:42:0708008:165 :

№ п/п	Наименование характеристики земельного участка	Значение характеристики
1	2	3

1	2	3
1.	Адрес земельного участка	—
1.1.	Сведения о местоположении земельного участка (при отсутствии адреса) в структурированном в соответствии с федеральной информационной адресной системой виде	Российская Федерация, Краснодарский край, Ейский р-н, Ейск г, Красная-звезда снт, уч 92
1.2.	Дополнительные сведения о местоположении земельного участка	—
2.	Площадь земельного участка ± величина погрешности определения (вычисления) площади (Р ± ΔР), м²	494 ± 8,00
3.	Формула, примененная для вычисления предельной погрешности определения площади земельного участка, с подставленными значениями и итоговые (вычисленные) значения	3,5*0,1*√(494) = 8
4.	Площадь земельного участка согласно сведениям Единого государственного реестра недвижимости (Ркад), м²	500,00
5.	Оценка расхождения Р и Ркад (Р - Ркад), м²	6
6.	Предельный минимальный и максимальный размеры земельного участка (Рмин и Рмакс), м²	Рмин = 300 Рмакс = —
7.	Вид (виды) разрешенного использования	Земельные участки садоводческих товариществ
7.1.	Дополнительные сведения об использовании земельного участка	—
8.	Кадастровый или иной государственный учетный номер (инвентарный) здания, сооружения, объекта незавершенного строительства, расположенного на земельном участке	—
9.	Сведения о земельных участках (землях общего пользования, территории общего пользования), посредством которых обеспечивается доступ	23:42:0708008:770
10.	Иные сведения	Установление границ производилось на основании сведений, содержащихся на чертеже садово-огороднического товарищества «с/т «Красная звезда» с учетом фактической ситуации на местности. В результате уточнения описания местоположения границ ЗУ 23:42:0708008:165 произошло уменьшение площади данного ЗУ в пределах минимального размера ЗУ, установленного ПЗЗ Ейского г/п Ейского р-на (в т.ч. менее 10 % от содержащейся в ЕГРН площади), что допускается в соответствии с п.2. ч.3 ст.42.8 Федерального закона от 24.07.2007 № 221-ФЗ. Доступ к ЗУ обеспечивается посредством ЗУ с КН 23:42:0708008:770, который является ЗУ общего назначения на территории ведения гражданами садоводства для собственных нужд.
4. Пояснения к сведениям об уточняемом земельном участке с кадастровым номером 23:42:0708008:165 :		
1.	—	

1. Сведения о характерных точках границ уточняемого земельного участка с кадастровым номером 23:42:0708008:164 :

Система координат МСК-23, зона 1 (23) Зона № 1

Обозначение характерных точек границ	Координаты, м				Метод определения координат	Формулы, примененные для расчета средней квадратической погрешности определения координат характерных точек границ (Mt), с подставленными в такие формулы значениями и итоговые (вычисленные) значения Mt, м	Описание закрепления точки
	содержатся в Едином государственном реестре недвижимости		определены в результате выполнения комплексных кадастровых работ				
	X	Y	X	Y			
1	2	3	4	5	6	7	8
454	—	—	658 124,42	1 325 278,08	Метод спутниковых геодезических измерений (определений)	0,10	—
470	—	—	658 148,42	1 325 277,63			
462	—	—	658 149,35	1 325 297,76			
450	—	—	658 124,89	1 325 298,07			
454	—	—	658 124,42	1 325 278,08			

2. Сведения о частях границ уточняемого земельного участка с кадастровым номером 23:42:0708008:164 :

Обозначение части границ		Горизонтальное проложение (S), м	Описание прохождения части границ	Сведения о согласовании местоположения границ (согласовано/спорное)
от т.	до т.			
1	2	3	4	5
454	470	24,00	—	согласовано
470	462	20,15		
462	450	24,46		
450	454	20,00		

3. Сведения о характеристиках уточняемого земельного участка с кадастровым номером 23:42:0708008:164 :

№ п/п	Наименование характеристики земельного участка	Значение характеристики
1	2	3

1	2	3
1.	Адрес земельного участка	—
1.1.	Сведения о местоположении земельного участка (при отсутствии адреса) в структурированном в соответствии с федеральной информационной адресной системой виде	Российская Федерация, Краснодарский край, Ейский р-н, Ейск г, Красная-звезда снт, уч 73
1.2.	Дополнительные сведения о местоположении земельного участка	—
2.	Площадь земельного участка ± величина погрешности определения (вычисления) площади (Р ± ΔР), м²	486 ± 8,00
3.	Формула, примененная для вычисления предельной погрешности определения площади земельного участка, с подставленными значениями и итоговые (вычисленные) значения	3,5*0,1*√(486) = 8
4.	Площадь земельного участка согласно сведениям Единого государственного реестра недвижимости (Ркад), м²	500,00
5.	Оценка расхождения Р и Ркад (Р - Ркад), м²	14
6.	Предельный минимальный и максимальный размеры земельного участка (Рмин и Рмакс), м²	Рмин = 300 Рмакс = —
7.	Вид (виды) разрешенного использования	Земельные участки садоводческих товариществ
7.1.	Дополнительные сведения об использовании земельного участка	—
8.	Кадастровый или иной государственный учетный номер (инвентарный) здания, сооружения, объекта незавершенного строительства, расположенного на земельном участке	—
9.	Сведения о земельных участках (землях общего пользования, территории общего пользования), посредством которых обеспечивается доступ	23:42:0708008:770
10.	Иные сведения	Установление границ производилось на основании сведений, содержащихся на чертеже садово-огороднического товарищества «с/т «Красная звезда» с учетом фактической ситуации на местности. В результате уточнения описания местоположения границ ЗУ 23:42:0708008:164 произошло уменьшение площади данного ЗУ в пределах минимального размера ЗУ, установленного ПЗЗ Ейского г/п Ейского р-на (в т.ч. менее 10 % от содержащейся в ЕГРН площади), что допускается в соответствии с п.2. ч.3 ст.42.8 Федерального закона от 24.07.2007 № 221-ФЗ. Доступ к ЗУ обеспечивается посредством ЗУ с КН 23:42:0708008:770, который является ЗУ общего назначения на территории ведения гражданами садоводства для собственных нужд.
4. Пояснения к сведениям об уточняемом земельном участке с кадастровым номером 23:42:0708008:164 :		
1.	—	

1. Сведения о характерных точках границ уточняемого земельного участка с кадастровым номером 23:42:0708008:163 :

Система координат МСК-23, зона 1 (23) Зона № 1

Обозначение характерных точек границ	Координаты, м				Метод определения координат	Формулы, примененные для расчета средней квадратической погрешности определения координат характерных точек границ (Mt), с подставленными в такие формулы значениями и итоговые (вычисленные) значения Mt, м	Описание закрепления точки
	содержатся в Едином государственном реестре недвижимости		определены в результате выполнения комплексных кадастровых работ				
	X	Y	X	Y			
1	2	3	4	5	6	7	8
327	—	—	657 733,74	1 325 063,32	Метод спутниковых геодезических измерений (определений)	0,10	—
326	—	—	657 734,18	1 325 083,32			
н76У	—	—	657 709,15	1 325 083,67		√(0,1^2 + 0,1^2) = 0,10	
н123У	—	—	657 708,79	1 325 063,67			
327	—	—	657 733,74	1 325 063,32		0,10	

2. Сведения о частях границ уточняемого земельного участка с кадастровым номером 23:42:0708008:163 :

Обозначение части границ		Горизонтальное проложение (S), м	Описание прохождения части границ	Сведения о согласовании местоположения границ (согласовано/спорное)
от т.	до т.			
1	2	3	4	5
327	326	20,00	—	согласовано
326	н76У	25,03		
н76У	н123У	20,00		
н123У	327	24,95		

3. Сведения о характеристиках уточняемого земельного участка с кадастровым номером 23:42:0708008:163 :

№ п/п	Наименование характеристики земельного участка	Значение характеристики
1	2	3

1	2	3
1.	Адрес земельного участка	—
1.1.	Сведения о местоположении земельного участка (при отсутствии адреса) в структурированном в соответствии с федеральной информационной адресной системой виде	Российская Федерация, Краснодарский край, Ейский р-н, Ейск г, Красная-звезда снт, уч 290
1.2.	Дополнительные сведения о местоположении земельного участка	—
2.	Площадь земельного участка ± величина погрешности определения (вычисления) площади (Р ± ΔР), м²	500 ± 8,00
3.	Формула, примененная для вычисления предельной погрешности определения площади земельного участка, с подставленными значениями и итоговые (вычисленные) значения	3,5*0,1*√(500) = 8
4.	Площадь земельного участка согласно сведениям Единого государственного реестра недвижимости (Ркад), м²	500,00
5.	Оценка расхождения Р и Ркад (Р - Ркад), м²	0
6.	Предельный минимальный и максимальный размеры земельного участка (Рмин и Рмакс), м²	Рмин = 300 Рмакс = —
7.	Вид (виды) разрешенного использования	Земельные участки садоводческих товариществ
7.1.	Дополнительные сведения об использовании земельного участка	—
8.	Кадастровый или иной государственный учетный номер (инвентарный) здания, сооружения, объекта незавершенного строительства, расположенного на земельном участке	—
9.	Сведения о земельных участках (землях общего пользования, территории общего пользования), посредством которых обеспечивается доступ	23:42:0708008:770
10.	Иные сведения	Установление границ производилось на основании сведений, содержащихся на чертеже садово-огороднического товарищества «с/т «Красная звезда» с учетом фактической ситуации на местности. В результате уточнения описания местоположения границ ЗУ 23:42:0708008:163, площадь данного ЗУ не изменилась по сравнению со сведениями о площади, содержащимися в ЕГРН. Доступ к ЗУ обеспечивается посредством ЗУ с КН 23:42:0708008:770, который является ЗУ общего назначения на территории ведения гражданами садоводства для собственных нужд.
4. Пояснения к сведениям об уточняемом земельном участке с кадастровым номером 23:42:0708008:163 :		
1.	—	

1. Сведения о характерных точках границ уточняемого земельного участка с кадастровым номером 23:42:0708008:162 :

Система координат МСК-23, зона 1 (23) Зона № 1

Обозначение характерных точек границ	Координаты, м				Метод определения координат	Формулы, примененные для расчета средней квадратической погрешности определения координат характерных точек границ (Mt), с подставленными в такие формулы значениями и итоговые (вычисленные) значения Mt, м	Описание закрепления точки
	содержатся в Едином государственном реестре недвижимости		определены в результате выполнения комплексных кадастровых работ				
	X	Y	X	Y			
1	2	3	4	5	6	7	8
309	—	—	657 737,86	1 325 243,37	Метод спутниковых геодезических измерений (определений)	0,10	—
н247У	—	—	657 712,81	1 325 243,63		√(0,1^2 + 0,1^2) = 0,10	
н252У	—	—	657 712,38	1 325 223,64			
н129У	—	—	657 737,35	1 325 223,41			
309	—	—	657 737,86	1 325 243,37		0,10	

2. Сведения о частях границ уточняемого земельного участка с кадастровым номером 23:42:0708008:162 :

Обозначение части границ		Горизонтальное проложение (S), м	Описание прохождения части границ	Сведения о согласовании местоположения границ (согласовано/спорное)
от т.	до т.			
1	2	3	4	5
309	н247У	25,05	—	согласовано
н247У	н252У	19,99		
н252У	н129У	24,97		
н129У	309	19,97		

3. Сведения о характеристиках уточняемого земельного участка с кадастровым номером 23:42:0708008:162 :

№ п/п	Наименование характеристики земельного участка	Значение характеристики
1	2	3

1	2	3
1.	Адрес земельного участка	—
1.1.	Сведения о местоположении земельного участка (при отсутствии адреса) в структурированном в соответствии с федеральной информационной адресной системой виде	Российская Федерация, Краснодарский край, Ейский р-н, Ейск г, Красная-звезда снт, уч 306
1.2.	Дополнительные сведения о местоположении земельного участка	—
2.	Площадь земельного участка ± величина погрешности определения (вычисления) площади (Р ± ΔР), м²	500 ± 8,00
3.	Формула, примененная для вычисления предельной погрешности определения площади земельного участка, с подставленными значениями и итоговые (вычисленные) значения	3,5*0,1*√(500) = 8
4.	Площадь земельного участка согласно сведениям Единого государственного реестра недвижимости (Ркад), м²	500,00
5.	Оценка расхождения Р и Ркад (Р - Ркад), м²	0
6.	Предельный минимальный и максимальный размеры земельного участка (Рмин и Рмакс), м²	Рмин = 300 Рмакс = —
7.	Вид (виды) разрешенного использования	Земельные участки садоводческих товариществ
7.1.	Дополнительные сведения об использовании земельного участка	—
8.	Кадастровый или иной государственный учетный номер (инвентарный) здания, сооружения, объекта незавершенного строительства, расположенного на земельном участке	—
9.	Сведения о земельных участках (землях общего пользования, территории общего пользования), посредством которых обеспечивается доступ	23:42:0708008:770
10.	Иные сведения	Установление границ производилось на основании сведений, содержащихся на чертеже садово-огороднического товарищества «с/т «Красная звезда» с учетом фактической ситуации на местности. В результате уточнения описания местоположения границ ЗУ 23:42:0708008:162, площадь данного ЗУ не изменилась по сравнению со сведениями о площади, содержащимися в ЕГРН. Доступ к ЗУ обеспечивается посредством ЗУ с КН 23:42:0708008:770, который является ЗУ общего назначения на территории ведения гражданами садоводства для собственных нужд.
4. Пояснения к сведениям об уточняемом земельном участке с кадастровым номером 23:42:0708008:162 :		
1.	—	

1. Сведения о характерных точках границ уточняемого земельного участка с кадастровым номером 23:42:0708008:161 :

Система координат МСК-23, зона 1 (23) Зона № 1

Обозначение характерных точек границ	Координаты, м				Метод определения координат	Формулы, примененные для расчета средней квадратической погрешности определения координат характерных точек границ (Mt), с подставленными в такие формулы значениями и итоговые (вычисленные) значения Mt, м	Описание закрепления точки
	содержатся в Едином государственном реестре недвижимости		определены в результате выполнения комплексных кадастровых работ				
	X	Y	X	Y			
1	2	3	4	5	6	7	8
н94У	—	—	658 151,77	1 325 097,84	Метод спутниковых геодезических измерений (определений)	√(0,1^2 + 0,1^2) = 0,10	—
н205У	—	—	658 151,53	1 325 077,85			
557	—	—	658 175,80	1 325 077,56		0,10	
507	—	—	658 176,53	1 325 077,55			
506	—	—	658 176,77	1 325 097,55			
н94У	—	—	658 151,77	1 325 097,84		√(0,1^2 + 0,1^2) = 0,10	

2. Сведения о частях границ уточняемого земельного участка с кадастровым номером 23:42:0708008:161 :

Обозначение части границ		Горизонтальное проложение (S), м	Описание прохождения части границ	Сведения о согласовании местоположения границ (согласовано/спорное)
от т.	до т.			
1	2	3	4	5
н94У	н205У	19,99	—	согласовано
н205У	557	24,27		
557	507	0,73		
507	506	20,00		
506	н94У	25,00		

3. Сведения о характеристиках уточняемого земельного участка с кадастровым номером 23:42:0708008:161 :

№ п/п	Наименование характеристики земельного участка	Значение характеристики
1	2	3

1	2	3
1.	Адрес земельного участка	—
1.1.	Сведения о местоположении земельного участка (при отсутствии адреса) в структурированном в соответствии с федеральной информационной адресной системой виде	Российская Федерация, Краснодарский край, Ейский р-н, Ейск г, Красная-звезда снт, уч 52
1.2.	Дополнительные сведения о местоположении земельного участка	—
2.	Площадь земельного участка ± величина погрешности определения (вычисления) площади (Р ± ΔР), м²	500 ± 8,00
3.	Формула, примененная для вычисления предельной погрешности определения площади земельного участка, с подставленными значениями и итоговые (вычисленные) значения	3,5*0,1*√(500) = 8
4.	Площадь земельного участка согласно сведениям Единого государственного реестра недвижимости (Ркад), м²	500,00
5.	Оценка расхождения Р и Ркад (Р - Ркад), м²	0
6.	Предельный минимальный и максимальный размеры земельного участка (Рмин и Рмакс), м²	Рмин = 300 Рмакс = —
7.	Вид (виды) разрешенного использования	Земельные участки садоводческих товариществ
7.1.	Дополнительные сведения об использовании земельного участка	—
8.	Кадастровый или иной государственный учетный номер (инвентарный) здания, сооружения, объекта незавершенного строительства, расположенного на земельном участке	—
9.	Сведения о земельных участках (землях общего пользования, территории общего пользования), посредством которых обеспечивается доступ	23:42:0708008:770
10.	Иные сведения	Установление границ производилось на основании сведений, содержащихся на чертеже садово-огороднического товарищества «с/т «Красная звезда» с учетом фактической ситуации на местности. В результате уточнения описания местоположения границ ЗУ 23:42:0708008:161, площадь данного ЗУ не изменилась по сравнению со сведениями о площади, содержащимися в ЕГРН. Доступ к ЗУ обеспечивается посредством ЗУ с КН 23:42:0708008:770, который является ЗУ общего назначения на территории ведения гражданами садоводства для собственных нужд.
4. Пояснения к сведениям об уточняемом земельном участке с кадастровым номером 23:42:0708008:161 :		
1.	—	

1. Сведения о характерных точках границ уточняемого земельного участка с кадастровым номером 23:42:0708008:160 :

Система координат МСК-23, зона 1 (23) Зона № 1

Обозначение характерных точек границ	Координаты, м				Метод определения координат	Формулы, примененные для расчета средней квадратической погрешности определения координат характерных точек границ (Mt), с подставленными в такие формулы значениями и итоговые (вычисленные) значения Mt, м	Описание закрепления точки
	содержатся в Едином государственном реестре недвижимости		определены в результате выполнения комплексных кадастровых работ				
	X	Y	X	Y			
1	2	3	4	5	6	7	8
н184У	—	—	657 761,34	1 325 223,03	Метод спутниковых геодезических измерений (определений)	√(0,1^2 + 0,1^2) = 0,10	—
н129У	—	—	657 737,35	1 325 223,41			
н118У	—	—	657 736,94	1 325 203,33			
н213У	—	—	657 760,91	1 325 203,02			
н184У	—	—	657 761,34	1 325 223,03			

2. Сведения о частях границ уточняемого земельного участка с кадастровым номером 23:42:0708008:160 :

Обозначение части границ		Горизонтальное проложение (S), м	Описание прохождения части границ	Сведения о согласовании местоположения границ (согласовано/спорное)
от т.	до т.			
1	2	3	4	5
н184У	н129У	23,99	—	согласовано
н129У	н118У	20,08		
н118У	н213У	23,97		
н213У	н184У	20,01		

3. Сведения о характеристиках уточняемого земельного участка с кадастровым номером 23:42:0708008:160 :

№ п/п	Наименование характеристики земельного участка	Значение характеристики
1	2	3

1	2	3
1.	Адрес земельного участка	—
1.1.	Сведения о местоположении земельного участка (при отсутствии адреса) в структурированном в соответствии с федеральной информационной адресной системой виде	Российская Федерация, Краснодарский край, Ейский р-н, Ейск г, Красная-звезда снт, д 275
1.2.	Дополнительные сведения о местоположении земельного участка	—
2.	Площадь земельного участка ± величина погрешности определения (вычисления) площади (Р ± ΔР), м²	481 ± 8,00
3.	Формула, примененная для вычисления предельной погрешности определения площади земельного участка, с подставленными значениями и итоговые (вычисленные) значения	3,5*0,1*√(481) = 8
4.	Площадь земельного участка согласно сведениям Единого государственного реестра недвижимости (Ркад), м²	500,00
5.	Оценка расхождения Р и Ркад (Р - Ркад), м²	19
6.	Предельный минимальный и максимальный размеры земельного участка (Рмин и Рмакс), м²	Рмин = 300 Рмакс = —
7.	Вид (виды) разрешенного использования	Земельные участки садоводческих товариществ
7.1.	Дополнительные сведения об использовании земельного участка	—
8.	Кадастровый или иной государственный учетный номер (инвентарный) здания, сооружения, объекта незавершенного строительства, расположенного на земельном участке	—
9.	Сведения о земельных участках (землях общего пользования, территории общего пользования), посредством которых обеспечивается доступ	23:42:0708008:770
10.	Иные сведения	Установление границ производилось на основании сведений, содержащихся на чертеже садово-огороднического товарищества «с/т «Красная звезда» с учетом фактической ситуации на местности. В результате уточнения описания местоположения границ ЗУ 23:42:0708008:160 произошло уменьшение площади данного ЗУ в пределах минимального размера ЗУ, установленного ПЗЗ Ейского г/п Ейского р-на (в т.ч. менее 10 % от содержащейся в ЕГРН площади), что допускается в соответствии с п.2. ч.3 ст.42.8 Федерального закона от 24.07.2007 № 221-ФЗ. Доступ к ЗУ обеспечивается посредством ЗУ с КН 23:42:0708008:770, который является ЗУ общего назначения на территории ведения гражданами садоводства для собственных нужд.
4. Пояснения к сведениям об уточняемом земельном участке с кадастровым номером 23:42:0708008:160 :		
1.	—	

1. Сведения о характерных точках границ уточняемого земельного участка с кадастровым номером 23:42:0708008:159 :

Система координат МСК-23, зона 1 (23) Зона № 1

Обозначение характерных точек границ	Координаты, м				Метод определения координат	Формулы, примененные для расчета средней квадратической погрешности определения координат характерных точек границ (Mt), с подставленными в такие формулы значениями и итоговые (вычисленные) значения Mt, м	Описание закрепления точки
	содержатся в Едином государственном реестре недвижимости		определены в результате выполнения комплексных кадастровых работ				
	X	Y	X	Y			
1	2	3	4	5	6	7	8
37	—	—	658 065,77	1 325 058,75	Метод спутниковых геодезических измерений (определений)	0,10	—
н86У	—	—	658 040,86	1 325 059,19		√(0,1^2 + 0,1^2) = 0,10	
н224У	—	—	658 040,50	1 325 039,09			
38	—	—	658 065,43	1 325 038,75		0,10	
37	—	—	658 065,77	1 325 058,75			

2. Сведения о частях границ уточняемого земельного участка с кадастровым номером 23:42:0708008:159 :

Обозначение части границ		Горизонтальное проложение (S), м	Описание прохождения части границ	Сведения о согласовании местоположения границ (согласовано/спорное)
от т.	до т.			
1	2	3	4	5
37	н86У	24,91	—	согласовано
н86У	н224У	20,10		
н224У	38	24,93		
38	37	20,00		

3. Сведения о характеристиках уточняемого земельного участка с кадастровым номером 23:42:0708008:159 :

№ п/п	Наименование характеристики земельного участка	Значение характеристики
1	2	3

1	2	3
1.	Адрес земельного участка	—
1.1.	Сведения о местоположении земельного участка (при отсутствии адреса) в структурированном в соответствии с федеральной информационной адресной системой виде	Российская Федерация, Краснодарский край, Ейский р-н, Ейск г, Красная-звезда снт, уч 108
1.2.	Дополнительные сведения о местоположении земельного участка	—
2.	Площадь земельного участка ± величина погрешности определения (вычисления) площади (Р ± ΔР), м²	500 ± 8,00
3.	Формула, примененная для вычисления предельной погрешности определения площади земельного участка, с подставленными значениями и итоговые (вычисленные) значения	3,5*0,1*√(500) = 8
4.	Площадь земельного участка согласно сведениям Единого государственного реестра недвижимости (Ркад), м²	500,00
5.	Оценка расхождения Р и Ркад (Р - Ркад), м²	0
6.	Предельный минимальный и максимальный размеры земельного участка (Рмин и Рмакс), м²	Рмин = 300 Рмакс = —
7.	Вид (виды) разрешенного использования	Земельные участки садоводческих товариществ
7.1.	Дополнительные сведения об использовании земельного участка	—
8.	Кадастровый или иной государственный учетный номер (инвентарный) здания, сооружения, объекта незавершенного строительства, расположенного на земельном участке	—
9.	Сведения о земельных участках (землях общего пользования, территории общего пользования), посредством которых обеспечивается доступ	23:42:0708008:770
10.	Иные сведения	Установление границ производилось на основании сведений, содержащихся на чертеже садово-огороднического товарищества «с/т «Красная звезда» с учетом фактической ситуации на местности. В результате уточнения описания местоположения границ ЗУ 23:42:0708008:159, площадь данного ЗУ не изменилась по сравнению со сведениями о площади, содержащимися в ЕГРН. Доступ к ЗУ обеспечивается посредством ЗУ с КН 23:42:0708008:770, который является ЗУ общего назначения на территории ведения гражданами садоводства для собственных нужд.
4. Пояснения к сведениям об уточняемом земельном участке с кадастровым номером 23:42:0708008:159 :		
1.	—	

1. Сведения о характерных точках границ уточняемого земельного участка с кадастровым номером 23:42:0708008:158 :

Система координат МСК-23, зона 1 (23) Зона № 1

Обозначение характерных точек границ	Координаты, м				Метод определения координат	Формулы, примененные для расчета средней квадратической погрешности определения координат характерных точек границ (Mt), с подставленными в такие формулы значениями и итоговые (вычисленные) значения Mt, м	Описание закрепления точки
	содержатся в Едином государственном реестре недвижимости		определены в результате выполнения комплексных кадастровых работ				
	X	Y	X	Y			
1	2	3	4	5	6	7	8
н159У	—	—	658 259,70	1 325 276,54	Метод спутниковых геодезических измерений (определений)	√(0,1^2 + 0,1^2) = 0,10	—
н74У	—	—	658 234,71	1 325 276,97			
512	—	—	658 234,36	1 325 256,98		0,10	
511	—	—	658 259,36	1 325 256,55			
н159У	—	—	658 259,70	1 325 276,54		√(0,1^2 + 0,1^2) = 0,10	

2. Сведения о частях границ уточняемого земельного участка с кадастровым номером 23:42:0708008:158 :

Обозначение части границ		Горизонтальное проложение (S), м	Описание прохождения части границ	Сведения о согласовании местоположения границ (согласовано/спорное)
от т.	до т.			
1	2	3	4	5
н159У	н74У	24,99	—	согласовано
н74У	512	19,99		
512	511	25,00		
511	н159У	19,99		

3. Сведения о характеристиках уточняемого земельного участка с кадастровым номером 23:42:0708008:158 :

№ п/п	Наименование характеристики земельного участка	Значение характеристики
1	2	3

1	2	3
1.	Адрес земельного участка	—
1.1.	Сведения о местоположении земельного участка (при отсутствии адреса) в структурированном в соответствии с федеральной информационной адресной системой виде	Российская Федерация, Краснодарский край, Ейский р-н, Ейск г, Красная-звезда снт, уч 13
1.2.	Дополнительные сведения о местоположении земельного участка	—
2.	Площадь земельного участка ± величина погрешности определения (вычисления) площади (Р ± ΔР), м²	500 ± 8,00
3.	Формула, примененная для вычисления предельной погрешности определения площади земельного участка, с подставленными значениями и итоговые (вычисленные) значения	3,5*0,1*√(500) = 8
4.	Площадь земельного участка согласно сведениям Единого государственного реестра недвижимости (Ркад), м²	500,00
5.	Оценка расхождения Р и Ркад (Р - Ркад), м²	0
6.	Предельный минимальный и максимальный размеры земельного участка (Рмин и Рмакс), м²	Рмин = 300 Рмакс = —
7.	Вид (виды) разрешенного использования	земельные участки садоводческих товариществ
7.1.	Дополнительные сведения об использовании земельного участка	—
8.	Кадастровый или иной государственный учетный номер (инвентарный) здания, сооружения, объекта незавершенного строительства, расположенного на земельном участке	—
9.	Сведения о земельных участках (землях общего пользования, территории общего пользования), посредством которых обеспечивается доступ	23:42:0708008:770
10.	Иные сведения	Установление границ производилось на основании сведений, содержащихся на чертеже садово-огороднического товарищества «с/т «Красная звезда» с учетом фактической ситуации на местности. В результате уточнения описания местоположения границ ЗУ 23:42:0708008:158, площадь данного ЗУ не изменилась по сравнению со сведениями о площади, содержащимися в ЕГРН. Доступ к ЗУ обеспечивается посредством ЗУ с КН 23:42:0708008:770, который является ЗУ общего назначения на территории ведения гражданами садоводства для собственных нужд.
4. Пояснения к сведениям об уточняемом земельном участке с кадастровым номером 23:42:0708008:158 :		
1.	—	

1. Сведения о характерных точках границ уточняемого земельного участка с кадастровым номером 23:42:0708008:156 :

Система координат МСК-23, зона 1 (23) Зона № 1

Обозначение характерных точек границ	Координаты, м				Метод определения координат	Формулы, примененные для расчета средней квадратической погрешности определения координат характерных точек границ (Mt), с подставленными в такие формулы значениями и итоговые (вычисленные) значения Mt, м	Описание закрепления точки
	содержатся в Едином государственном реестре недвижимости		определены в результате выполнения комплексных кадастровых работ				
	X	Y	X	Y			
1	2	3	4	5	6	7	8
530	—	—	658 069,09	1 325 258,72	Метод спутниковых геодезических измерений (определений)	0,10	—
н235У	—	—	658 044,05	1 325 259,04		√(0,1^2 + 0,1^2) = 0,10	
н241У	—	—	658 043,76	1 325 239,07			
531	—	—	658 068,76	1 325 238,73		0,10	
530	—	—	658 069,09	1 325 258,72			

2. Сведения о частях границ уточняемого земельного участка с кадастровым номером 23:42:0708008:156 :

Обозначение части границ		Горизонтальное проложение (S), м	Описание прохождения части границ	Сведения о согласовании местоположения границ (согласовано/спорное)
от т.	до т.			
1	2	3	4	5
530	н235У	25,04	—	согласовано
н235У	н241У	19,97		
н241У	531	25,00		
531	530	19,99		

3. Сведения о характеристиках уточняемого земельного участка с кадастровым номером 23:42:0708008:156 :

№ п/п	Наименование характеристики земельного участка	Значение характеристики
1	2	3

1	2	3
1.	Адрес земельного участка	—
1.1.	Сведения о местоположении земельного участка (при отсутствии адреса) в структурированном в соответствии с федеральной информационной адресной системой виде	Российская Федерация, Краснодарский край, Ейский р-н, Ейск г, Красная-звезда снт, д 128
1.2.	Дополнительные сведения о местоположении земельного участка	—
2.	Площадь земельного участка ± величина погрешности определения (вычисления) площади (Р ± ΔР), м²	500 ± 8,00
3.	Формула, примененная для вычисления предельной погрешности определения площади земельного участка, с подставленными значениями и итоговые (вычисленные) значения	3,5*0,1*√(500) = 8
4.	Площадь земельного участка согласно сведениям Единого государственного реестра недвижимости (Ркад), м²	500,00
5.	Оценка расхождения Р и Ркад (Р - Ркад), м²	0
6.	Предельный минимальный и максимальный размеры земельного участка (Рмин и Рмакс), м²	Рмин = 300 Рмакс = —
7.	Вид (виды) разрешенного использования	Земельные участки садоводческих товариществ
7.1.	Дополнительные сведения об использовании земельного участка	—
8.	Кадастровый или иной государственный учетный номер (инвентарный) здания, сооружения, объекта незавершенного строительства, расположенного на земельном участке	—
9.	Сведения о земельных участках (землях общего пользования, территории общего пользования), посредством которых обеспечивается доступ	23:42:0708008:770
10.	Иные сведения	Установление границ производилось на основании сведений, содержащихся на чертеже садово-огороднического товарищества «с/т «Красная звезда» с учетом фактической ситуации на местности. В результате уточнения описания местоположения границ ЗУ 23:42:0708008:156, площадь данного ЗУ не изменилась по сравнению со сведениями о площади, содержащимися в ЕГРН. Доступ к ЗУ обеспечивается посредством ЗУ с КН 23:42:0708008:770, который является ЗУ общего назначения на территории ведения гражданами садоводства для собственных нужд.
4. Пояснения к сведениям об уточняемом земельном участке с кадастровым номером 23:42:0708008:156 :		
1.	—	

1. Сведения о характерных точках границ уточняемого земельного участка с кадастровым номером 23:42:0708008:155 :

Система координат МСК-23, зона 1 (23) Зона № 1

Обозначение характерных точек границ	Координаты, м				Метод определения координат	Формулы, примененные для расчета средней квадратической погрешности определения координат характерных точек границ (Mt), с подставленными в такие формулы значениями и итоговые (вычисленные) значения Mt, м	Описание закрепления точки
	содержатся в Едином государственном реестре недвижимости		определены в результате выполнения комплексных кадастровых работ				
	X	Y	X	Y			
1	2	3	4	5	6	7	8
320	—	—	657 789,22	1 325 082,65	Метод спутниковых геодезических измерений (определений)	0,10	—
328	—	—	657 788,76	1 325 062,66			
н89У	—	—	657 813,13	1 325 062,41		√(0,1^2 + 0,1^2) = 0,10	
н177У	—	—	657 813,55	1 325 082,35			
320	—	—	657 789,22	1 325 082,65		0,10	

2. Сведения о частях границ уточняемого земельного участка с кадастровым номером 23:42:0708008:155 :

Обозначение части границ		Горизонтальное проложение (S), м	Описание прохождения части границ	Сведения о согласовании местоположения границ (согласовано/спорное)
от т.	до т.			
1	2	3	4	5
320	328	20,00	—	согласовано
328	н89У	24,37		
н89У	н177У	19,94		
н177У	320	24,33		

3. Сведения о характеристиках уточняемого земельного участка с кадастровым номером 23:42:0708008:155 :

№ п/п	Наименование характеристики земельного участка	Значение характеристики
1	2	3

1	2	3
1.	Адрес земельного участка	—
1.1.	Сведения о местоположении земельного участка (при отсутствии адреса) в структурированном в соответствии с федеральной информационной адресной системой виде	Российская Федерация, Краснодарский край, Ейский р-н, Ейск г, Красная-звезда снт, д 231
1.2.	Дополнительные сведения о местоположении земельного участка	—
2.	Площадь земельного участка ± величина погрешности определения (вычисления) площади (Р ± ΔР), м²	486 ± 8,00
3.	Формула, примененная для вычисления предельной погрешности определения площади земельного участка, с подставленными значениями и итоговые (вычисленные) значения	3,5*0,1*√(486) = 8
4.	Площадь земельного участка согласно сведениям Единого государственного реестра недвижимости (Ркад), м²	500,00
5.	Оценка расхождения Р и Ркад (Р - Ркад), м²	14
6.	Предельный минимальный и максимальный размеры земельного участка (Рмин и Рмакс), м²	Рмин = 300 Рмакс = —
7.	Вид (виды) разрешенного использования	Земельные участки садоводческих товариществ
7.1.	Дополнительные сведения об использовании земельного участка	—
8.	Кадастровый или иной государственный учетный номер (инвентарный) здания, сооружения, объекта незавершенного строительства, расположенного на земельном участке	—
9.	Сведения о земельных участках (землях общего пользования, территории общего пользования), посредством которых обеспечивается доступ	23:42:0708008:770
10.	Иные сведения	Установление границ производилось на основании сведений, содержащихся на чертеже садово-огороднического товарищества «с/т «Красная звезда» с учетом фактической ситуации на местности. В результате уточнения описания местоположения границ ЗУ 23:42:0708008:155 произошло уменьшение площади данного ЗУ в пределах минимального размера ЗУ, установленного ПЗЗ Ейского г/п Ейского р-на (в т.ч. менее 10 % от содержащейся в ЕГРН площади), что допускается в соответствии с п.2. ч.3 ст.42.8 Федерального закона от 24.07.2007 № 221-ФЗ. Доступ к ЗУ обеспечивается посредством ЗУ с КН 23:42:0708008:770, который является ЗУ общего назначения на территории ведения гражданами садоводства для собственных нужд.
4. Пояснения к сведениям об уточняемом земельном участке с кадастровым номером 23:42:0708008:155 :		
1.	—	

1. Сведения о характерных точках границ уточняемого земельного участка с кадастровым номером 23:42:0708008:154 :

Система координат МСК-23, зона 1 (23) Зона № 1

Обозначение характерных точек границ	Координаты, м				Метод определения координат	Формулы, примененные для расчета средней квадратической погрешности определения координат характерных точек границ (Mt), с подставленными в такие формулы значениями и итоговые (вычисленные) значения Mt, м	Описание закрепления точки
	содержатся в Едином государственном реестре недвижимости		определены в результате выполнения комплексных кадастровых работ				
	X	Y	X	Y			
1	2	3	4	5	6	7	8
н200У	—	—	658 094,45	1 325 278,41	Метод спутниковых геодезических измерений (определений)	√(0,1^2 + 0,1^2) = 0,10	—
24	—	—	658 069,42	1 325 278,72		0,10	
530	—	—	658 069,09	1 325 258,72			
529	—	—	658 094,09	1 325 258,42			
н200У	—	—	658 094,45	1 325 278,41		√(0,1^2 + 0,1^2) = 0,10	

2. Сведения о частях границ уточняемого земельного участка с кадастровым номером 23:42:0708008:154 :

Обозначение части границ		Горизонтальное проложение (S), м	Описание прохождения части границ	Сведения о согласовании местоположения границ (согласовано/спорное)
от т.	до т.			
1	2	3	4	5
н200У	24	25,03	—	согласовано
24	530	20,00		
530	529	25,00		
529	н200У	19,99		

3. Сведения о характеристиках уточняемого земельного участка с кадастровым номером 23:42:0708008:154 :

№ п/п	Наименование характеристики земельного участка	Значение характеристики
1	2	3

1	2	3
1.	Адрес земельного участка	—
1.1.	Сведения о местоположении земельного участка (при отсутствии адреса) в структурированном в соответствии с федеральной информационной адресной системой виде	Российская Федерация, Краснодарский край, Ейский р-н, Ейск г, Красная-звезда снт, уч 101
1.2.	Дополнительные сведения о местоположении земельного участка	—
2.	Площадь земельного участка ± величина погрешности определения (вычисления) площади (Р ± ΔР), м²	500 ± 8,00
3.	Формула, примененная для вычисления предельной погрешности определения площади земельного участка, с подставленными значениями и итоговые (вычисленные) значения	3,5*0,1*√(500) = 8
4.	Площадь земельного участка согласно сведениям Единого государственного реестра недвижимости (Ркад), м²	500,00
5.	Оценка расхождения Р и Ркад (Р - Ркад), м²	0
6.	Предельный минимальный и максимальный размеры земельного участка (Рмин и Рмакс), м²	Рмин = 300 Рмакс = —
7.	Вид (виды) разрешенного использования	Земельные участки садоводческих товариществ
7.1.	Дополнительные сведения об использовании земельного участка	—
8.	Кадастровый или иной государственный учетный номер (инвентарный) здания, сооружения, объекта незавершенного строительства, расположенного на земельном участке	—
9.	Сведения о земельных участках (землях общего пользования, территории общего пользования), посредством которых обеспечивается доступ	23:42:0708008:770
10.	Иные сведения	Установление границ производилось на основании сведений, содержащихся на чертеже садово-огороднического товарищества «с/т «Красная звезда» с учетом фактической ситуации на местности. В результате уточнения описания местоположения границ ЗУ 23:42:0708008:154, площадь данного ЗУ не изменилась по сравнению со сведениями о площади, содержащимися в ЕГРН. Доступ к ЗУ обеспечивается посредством ЗУ с КН 23:42:0708008:770, который является ЗУ общего назначения на территории ведения гражданами садоводства для собственных нужд.
4. Пояснения к сведениям об уточняемом земельном участке с кадастровым номером 23:42:0708008:154 :		
1.	—	

1. Сведения о характерных точках границ уточняемого земельного участка с кадастровым номером 23:42:0708008:153 :

Система координат МСК-23, зона 1 (23) Зона № 1

Обозначение характерных точек границ	Координаты, м				Метод определения координат	Формулы, примененные для расчета средней квадратической погрешности определения координат характерных точек границ (Mt), с подставленными в такие формулы значениями и итоговые (вычисленные) значения Mt, м	Описание закрепления точки
	содержатся в Едином государственном реестре недвижимости		определены в результате выполнения комплексных кадастровых работ				
	X	Y	X	Y			
1	2	3	4	5	6	7	8
н189У	—	—	658 232,29	1 325 116,74	Метод спутниковых геодезических измерений (определений)	√(0,1^2 + 0,1^2) = 0,10	—
н107У	—	—	658 208,11	1 325 117,36			
н225У	—	—	658 207,91	1 325 097,19			
н251У	—	—	658 231,91	1 325 096,74			
н189У	—	—	658 232,29	1 325 116,74			

2. Сведения о частях границ уточняемого земельного участка с кадастровым номером 23:42:0708008:153 :

Обозначение части границ		Горизонтальное проложение (S), м	Описание прохождения части границ	Сведения о согласовании местоположения границ (согласовано/спорное)
от т.	до т.			
1	2	3	4	5
н189У	н107У	24,19	—	согласовано
н107У	н225У	20,17		
н225У	н251У	24,00		
н251У	н189У	20,00		

3. Сведения о характеристиках уточняемого земельного участка с кадастровым номером 23:42:0708008:153 :

№ п/п	Наименование характеристики земельного участка	Значение характеристики
1	2	3

1	2	3
1.	Адрес земельного участка	—
1.1.	Сведения о местоположении земельного участка (при отсутствии адреса) в структурированном в соответствии с федеральной информационной адресной системой виде	Российская Федерация, Краснодарский край, Ейский р-н, Ейск г, Красная-звезда снт, д 24
1.2.	Дополнительные сведения о местоположении земельного участка	—
2.	Площадь земельного участка ± величина погрешности определения (вычисления) площади (Р ± ΔР), м²	484 ± 8,00
3.	Формула, примененная для вычисления предельной погрешности определения площади земельного участка, с подставленными значениями и итоговые (вычисленные) значения	3,5*0,1*√(484) = 8
4.	Площадь земельного участка согласно сведениям Единого государственного реестра недвижимости (Ркад), м²	500,00
5.	Оценка расхождения Р и Ркад (Р - Ркад), м²	16
6.	Предельный минимальный и максимальный размеры земельного участка (Рмин и Рмакс), м²	Рмин = 300 Рмакс = —
7.	Вид (виды) разрешенного использования	Земельные участки садоводческих товариществ
7.1.	Дополнительные сведения об использовании земельного участка	—
8.	Кадастровый или иной государственный учетный номер (инвентарный) здания, сооружения, объекта незавершенного строительства, расположенного на земельном участке	—
9.	Сведения о земельных участках (землях общего пользования, территории общего пользования), посредством которых обеспечивается доступ	23:42:0708008:770
10.	Иные сведения	Установление границ производилось на основании сведений, содержащихся на чертеже садово-огороднического товарищества «с/т «Красная звезда» с учетом фактической ситуации на местности. В результате уточнения описания местоположения границ ЗУ 23:42:0708008:153 произошло уменьшение площади данного ЗУ в пределах минимального размера ЗУ, установленного ПЗЗ Ейского г/п Ейского р-на (в т.ч. менее 10 % от содержащейся в ЕГРН площади), что допускается в соответствии с п.2. ч.3 ст.42.8 Федерального закона от 24.07.2007 № 221-ФЗ. Доступ к ЗУ обеспечивается посредством ЗУ с КН 23:42:0708008:770, который является ЗУ общего назначения на территории ведения гражданами садоводства для собственных нужд.
4. Пояснения к сведениям об уточняемом земельном участке с кадастровым номером 23:42:0708008:153 :		
1.	—	

1. Сведения о характерных точках границ уточняемого земельного участка с кадастровым номером 23:42:0708008:152 :

Система координат МСК-23, зона 1 (23) Зона № 1

Обозначение характерных точек границ	Координаты, м				Метод определения координат	Формулы, примененные для расчета средней квадратической погрешности определения координат характерных точек границ (Mt), с подставленными в такие формулы значениями и итоговые (вычисленные) значения Mt, м	Описание закрепления точки
	содержатся в Едином государственном реестре недвижимости		определены в результате выполнения комплексных кадастровых работ				
	X	Y	X	Y			
1	2	3	4	5	6	7	8
н253У	—	—	657 792,20	1 325 202,64	Метод спутниковых геодезических измерений (определений)	√(0,1^2 + 0,1^2) = 0,10	—
н190У	—	—	657 767,20	1 325 203,10			
н223У	—	—	657 766,64	1 325 183,03			
356	—	—	657 791,51	1 325 182,61		0,10	
н253У	—	—	657 792,20	1 325 202,64		√(0,1^2 + 0,1^2) = 0,10	

2. Сведения о частях границ уточняемого земельного участка с кадастровым номером 23:42:0708008:152 :

Обозначение части границ		Горизонтальное проложение (S), м	Описание прохождения части границ	Сведения о согласовании местоположения границ (согласовано/спорное)
от т.	до т.			
1	2	3	4	5
н253У	н190У	25,00	—	согласовано
н190У	н223У	20,08		
н223У	356	24,87		
356	н253У	20,04		

3. Сведения о характеристиках уточняемого земельного участка с кадастровым номером 23:42:0708008:152 :

№ п/п	Наименование характеристики земельного участка	Значение характеристики
1	2	3

1	2	3
1.	Адрес земельного участка	—
1.1.	Сведения о местоположении земельного участка (при отсутствии адреса) в структурированном в соответствии с федеральной информационной адресной системой виде	Российская Федерация, Краснодарский край, Ейский р-н, Ейск г, Красная-звезда снт, уч 272
1.2.	Дополнительные сведения о местоположении земельного участка	—
2.	Площадь земельного участка ± величина погрешности определения (вычисления) площади (Р ± ΔР), м²	500 ± 8,00
3.	Формула, примененная для вычисления предельной погрешности определения площади земельного участка, с подставленными значениями и итоговые (вычисленные) значения	3,5*0,1*√(500) = 8
4.	Площадь земельного участка согласно сведениям Единого государственного реестра недвижимости (Ркад), м²	500,00
5.	Оценка расхождения Р и Ркад (Р - Ркад), м²	0
6.	Предельный минимальный и максимальный размеры земельного участка (Рмин и Рмакс), м²	Рмин = 300 Рмакс = —
7.	Вид (виды) разрешенного использования	Земельные участки садоводческих товариществ
7.1.	Дополнительные сведения об использовании земельного участка	—
8.	Кадастровый или иной государственный учетный номер (инвентарный) здания, сооружения, объекта незавершенного строительства, расположенного на земельном участке	—
9.	Сведения о земельных участках (землях общего пользования, территории общего пользования), посредством которых обеспечивается доступ	23:42:0708008:770
10.	Иные сведения	Установление границ производилось на основании сведений, содержащихся на чертеже садово-огороднического товарищества «с/т «Красная звезда» с учетом фактической ситуации на местности. В результате уточнения описания местоположения границ ЗУ 23:42:0708008:152, площадь данного ЗУ не изменилась по сравнению со сведениями о площади, содержащимися в ЕГРН. Доступ к ЗУ обеспечивается посредством ЗУ с КН 23:42:0708008:770, который является ЗУ общего назначения на территории ведения гражданами садоводства для собственных нужд.
4. Пояснения к сведениям об уточняемом земельном участке с кадастровым номером 23:42:0708008:152 :		
1.	—	

1. Сведения о характерных точках границ уточняемого земельного участка с кадастровым номером 23:42:0708008:151 :

Система координат МСК-23, зона 1 (23) Зона № 1

Обозначение характерных точек границ	Координаты, м				Метод определения координат	Формулы, примененные для расчета средней квадратической погрешности определения координат характерных точек границ (Mt), с подставленными в такие формулы значениями и итоговые (вычисленные) значения Mt, м	Описание закрепления точки
	содержатся в Едином государственном реестре недвижимости		определены в результате выполнения комплексных кадастровых работ				
	X	Y	X	Y			
1	2	3	4	5	6	7	8
н96У	—	—	657 817,37	1 325 262,03	Метод спутниковых геодезических измерений (определений)	√(0,1^2 + 0,1^2) = 0,10	—
н110У	—	—	657 793,31	1 325 262,63			
н209У	—	—	657 792,94	1 325 242,63			
н101У	—	—	657 816,87	1 325 242,19			
н96У	—	—	657 817,37	1 325 262,03			

2. Сведения о частях границ уточняемого земельного участка с кадастровым номером 23:42:0708008:151 :

Обозначение части границ		Горизонтальное проложение (S), м	Описание прохождения части границ	Сведения о согласовании местоположения границ (согласовано/спорное)
от т.	до т.			
1	2	3	4	5
н96У	н110У	24,07	—	согласовано
н110У	н209У	20,00		
н209У	н101У	23,93		
н101У	н96У	19,85		

3. Сведения о характеристиках уточняемого земельного участка с кадастровым номером 23:42:0708008:151 :

№ п/п	Наименование характеристики земельного участка	Значение характеристики
1	2	3

1	2	3
1.	Адрес земельного участка	—
1.1.	Сведения о местоположении земельного участка (при отсутствии адреса) в структурированном в соответствии с федеральной информационной адресной системой виде	Российская Федерация, Краснодарский край, Ейский р-н, Широчанский с/о
1.2.	Дополнительные сведения о местоположении земельного участка	—
2.	Площадь земельного участка ± величина погрешности определения (вычисления) площади (Р ± ΔР), м²	478 ± 8,00
3.	Формула, примененная для вычисления предельной погрешности определения площади земельного участка, с подставленными значениями и итоговые (вычисленные) значения	3,5*0,1*√(478) = 8
4.	Площадь земельного участка согласно сведениям Единого государственного реестра недвижимости (Ркад), м²	500,00
5.	Оценка расхождения Р и Ркад (Р - Ркад), м²	22
6.	Предельный минимальный и максимальный размеры земельного участка (Рмин и Рмакс), м²	Рмин = 300 Рмакс = —
7.	Вид (виды) разрешенного использования	Земельные участки садоводческих товариществ
7.1.	Дополнительные сведения об использовании земельного участка	—
8.	Кадастровый или иной государственный учетный номер (инвентарный) здания, сооружения, объекта незавершенного строительства, расположенного на земельном участке	—
9.	Сведения о земельных участках (землях общего пользования, территории общего пользования), посредством которых обеспечивается доступ	23:42:0708008:770
10.	Иные сведения	Установление границ производилось на основании сведений, содержащихся на чертеже садово-огороднического товарищества «с/т «Красная звезда» с учетом фактической ситуации на местности. В результате уточнения описания местоположения границ ЗУ 23:42:0708008:151 произошло уменьшение площади данного ЗУ в пределах минимального размера ЗУ, установленного ПЗЗ Ейского г/п Ейского р-на (в т.ч. менее 10 % от содержащейся в ЕГРН площади), что допускается в соответствии с п.2. ч.3 ст.42.8 Федерального закона от 24.07.2007 № 221-ФЗ. Доступ к ЗУ обеспечивается посредством ЗУ с КН 23:42:0708008:770, который является ЗУ общего назначения на территории ведения гражданами садоводства для собственных нужд.
4. Пояснения к сведениям об уточняемом земельном участке с кадастровым номером 23:42:0708008:151 :		
1.	—	

1. Сведения о характерных точках границ уточняемого земельного участка с кадастровым номером 23:42:0708008:150 :

Система координат МСК-23, зона 1 (23) Зона № 1

Обозначение характерных точек границ	Координаты, м				Метод определения координат	Формулы, примененные для расчета средней квадратической погрешности определения координат характерных точек границ (Mt), с подставленными в такие формулы значениями и итоговые (вычисленные) значения Mt, м	Описание закрепления точки
	содержатся в Едином государственном реестре недвижимости		определены в результате выполнения комплексных кадастровых работ				
	X	Y	X	Y			
1	2	3	4	5	6	7	8
н220У	—	—	658 090,38	1 325 038,46	Метод спутниковых геодезических измерений (определений)	√(0,1^2 + 0,1^2) = 0,10	—
38	—	—	658 065,43	1 325 038,75		0,10	
н143У	—	—	658 065,11	1 325 018,75		√(0,1^2 + 0,1^2) = 0,10	
н84У	—	—	658 090,17	1 325 018,56			
н196У	—	—	658 090,37	1 325 027,55			
н220У	—	—	658 090,38	1 325 038,46			

2. Сведения о частях границ уточняемого земельного участка с кадастровым номером 23:42:0708008:150 :

Обозначение части границ		Горизонтальное проложение (S), м	Описание прохождения части границ	Сведения о согласовании местоположения границ (согласовано/спорное)
от т.	до т.			
1	2	3	4	5
н220У	38	24,95	—	согласовано
38	н143У	20,00		
н143У	н84У	25,06		
н84У	н196У	8,99		
н196У	н220У	10,91		

3. Сведения о характеристиках уточняемого земельного участка с кадастровым номером 23:42:0708008:150 :

№ п/п	Наименование характеристики земельного участка	Значение характеристики
1	2	3

1	2	3
1.	Адрес земельного участка	—
1.1.	Сведения о местоположении земельного участка (при отсутствии адреса) в структурированном в соответствии с федеральной информационной адресной системой виде	Российская Федерация, Краснодарский край, Ейский р-н, Ейск г, Красная-звезда снт, д 77
1.2.	Дополнительные сведения о местоположении земельного участка	—
2.	Площадь земельного участка ± величина погрешности определения (вычисления) площади (Р ± ΔР), м²	500 ± 8,00
3.	Формула, примененная для вычисления предельной погрешности определения площади земельного участка, с подставленными значениями и итоговые (вычисленные) значения	3,5*0,1*√(500) = 8
4.	Площадь земельного участка согласно сведениям Единого государственного реестра недвижимости (Ркад), м²	500,00
5.	Оценка расхождения Р и Ркад (Р - Ркад), м²	0
6.	Предельный минимальный и максимальный размеры земельного участка (Рмин и Рмакс), м²	Рмин = 300 Рмакс = —
7.	Вид (виды) разрешенного использования	Земельные участки садоводческих товариществ
7.1.	Дополнительные сведения об использовании земельного участка	—
8.	Кадастровый или иной государственный учетный номер (инвентарный) здания, сооружения, объекта незавершенного строительства, расположенного на земельном участке	—
9.	Сведения о земельных участках (землях общего пользования, территории общего пользования), посредством которых обеспечивается доступ	23:42:0708008:770
10.	Иные сведения	Установление границ производилось на основании сведений, содержащихся на чертеже садово-огороднического товарищества «с/т «Красная звезда» с учетом фактической ситуации на местности. В результате уточнения описания местоположения границ ЗУ 23:42:0708008:150, площадь данного ЗУ не изменилась по сравнению со сведениями о площади, содержащимися в ЕГРН. Доступ к ЗУ обеспечивается посредством ЗУ с КН 23:42:0708008:770, который является ЗУ общего назначения на территории ведения гражданами садоводства для собственных нужд.
4. Пояснения к сведениям об уточняемом земельном участке с кадастровым номером 23:42:0708008:150 :		
1.	—	

1. Сведения о характерных точках границ уточняемого земельного участка с кадастровым номером 23:42:0708008:149 :

Система координат МСК-23, зона 1 (23) Зона № 1

Обозначение характерных точек границ	Координаты, м				Метод определения координат	Формулы, примененные для расчета средней квадратической погрешности определения координат характерных точек границ (Mt), с подставленными в такие формулы значениями и итоговые (вычисленные) значения Mt, м	Описание закрепления точки
	содержатся в Едином государственном реестре недвижимости		определены в результате выполнения комплексных кадастровых работ				
	X	Y	X	Y			
1	2	3	4	5	6	7	8
н186У	—	—	658 151,17	1 325 037,25	Метод спутниковых геодезических измерений (определений)	√(0,1^2 + 0,1^2) = 0,10	—
н168У	—	—	658 151,08	1 325 017,25			
544	—	—	658 175,17	1 325 017,31		0,10	
239	—	—	658 175,41	1 325 037,00			
н186У	—	—	658 151,17	1 325 037,25		√(0,1^2 + 0,1^2) = 0,10	

2. Сведения о частях границ уточняемого земельного участка с кадастровым номером 23:42:0708008:149 :

Обозначение части границ		Горизонтальное проложение (S), м	Описание прохождения части границ	Сведения о согласовании местоположения границ (согласовано/спорное)
от т.	до т.			
1	2	3	4	5
н186У	н168У	20,00	—	согласовано
н168У	544	24,09		
544	239	19,69		
239	н186У	24,24		

3. Сведения о характеристиках уточняемого земельного участка с кадастровым номером 23:42:0708008:149 :

№ п/п	Наименование характеристики земельного участка	Значение характеристики
1	2	3

1	2	3
1.	Адрес земельного участка	—
1.1.	Сведения о местоположении земельного участка (при отсутствии адреса) в структурированном в соответствии с федеральной информационной адресной системой виде	Российская Федерация, Краснодарский край, Ейский р-н, Широчанский с/о
1.2.	Дополнительные сведения о местоположении земельного участка	—
2.	Площадь земельного участка ± величина погрешности определения (вычисления) площади (Р ± ΔР), м²	480 ± 8,00
3.	Формула, примененная для вычисления предельной погрешности определения площади земельного участка, с подставленными значениями и итоговые (вычисленные) значения	3,5*0,1*√(480) = 8
4.	Площадь земельного участка согласно сведениям Единого государственного реестра недвижимости (Ркад), м²	500,00
5.	Оценка расхождения Р и Ркад (Р - Ркад), м²	20
6.	Предельный минимальный и максимальный размеры земельного участка (Рмин и Рмакс), м²	Рмин = 300 Рмакс = —
7.	Вид (виды) разрешенного использования	Земельные участки садоводческих товариществ
7.1.	Дополнительные сведения об использовании земельного участка	—
8.	Кадастровый или иной государственный учетный номер (инвентарный) здания, сооружения, объекта незавершенного строительства, расположенного на земельном участке	—
9.	Сведения о земельных участках (землях общего пользования, территории общего пользования), посредством которых обеспечивается доступ	23:42:0708008:770
10.	Иные сведения	Установление границ производилось на основании сведений, содержащихся на чертеже садово-огороднического товарищества «с/т «Красная звезда» с учетом фактической ситуации на местности. В результате уточнения описания местоположения границ ЗУ 23:42:0708008:149 произошло уменьшение площади данного ЗУ в пределах минимального размера ЗУ, установленного ПЗЗ Ейского г/п Ейского р-на (в т.ч. менее 10 % от содержащейся в ЕГРН площади), что допускается в соответствии с п.2. ч.3 ст.42.8 Федерального закона от 24.07.2007 № 221-ФЗ. Доступ к ЗУ обеспечивается посредством ЗУ с КН 23:42:0708008:770, который является ЗУ общего назначения на территории ведения гражданами садоводства для собственных нужд.
4. Пояснения к сведениям об уточняемом земельном участке с кадастровым номером 23:42:0708008:149 :		
1.	—	

1. Сведения о характерных точках границ уточняемого земельного участка с кадастровым номером 23:42:0708008:148 :

Система координат МСК-23, зона 1 (23) Зона № 1

Обозначение характерных точек границ	Координаты, м				Метод определения координат	Формулы, примененные для расчета средней квадратической погрешности определения координат характерных точек границ (Mt), с подставленными в такие формулы значениями и итоговые (вычисленные) значения Mt, м	Описание закрепления точки
	содержатся в Едином государственном реестре недвижимости		определены в результате выполнения комплексных кадастровых работ				
	X	Y	X	Y			
1	2	3	4	5	6	7	8
н140У	—	—	657 876,43	1 325 141,02	Метод спутниковых геодезических измерений (определений)	√(0,1^2 + 0,1^2) = 0,10	—
401	—	—	657 876,11	1 325 121,04		0,10	
400	—	—	657 900,11	1 325 120,75			
н90У	—	—	657 900,58	1 325 140,66		√(0,1^2 + 0,1^2) = 0,10	
н140У	—	—	657 876,43	1 325 141,02			

2. Сведения о частях границ уточняемого земельного участка с кадастровым номером 23:42:0708008:148 :

Обозначение части границ		Горизонтальное проложение (S), м	Описание прохождения части границ	Сведения о согласовании местоположения границ (согласовано/спорное)
от т.	до т.			
1	2	3	4	5
н140У	401	19,98	—	согласовано
401	400	24,00		
400	н90У	19,92		
н90У	н140У	24,15		

3. Сведения о характеристиках уточняемого земельного участка с кадастровым номером 23:42:0708008:148 :

№ п/п	Наименование характеристики земельного участка	Значение характеристики
1	2	3

1	2	3
1.	Адрес земельного участка	—
1.1.	Сведения о местоположении земельного участка (при отсутствии адреса) в структурированном в соответствии с федеральной информационной адресной системой виде	Российская Федерация, Краснодарский край, Ейский р-н, Ейск г, Красная-звезда снт, уч 206
1.2.	Дополнительные сведения о местоположении земельного участка	—
2.	Площадь земельного участка ± величина погрешности определения (вычисления) площади (Р ± ΔР), м²	480 ± 8,00
3.	Формула, примененная для вычисления предельной погрешности определения площади земельного участка, с подставленными значениями и итоговые (вычисленные) значения	3,5*0,1*√(480) = 8
4.	Площадь земельного участка согласно сведениям Единого государственного реестра недвижимости (Ркад), м²	500,00
5.	Оценка расхождения Р и Ркад (Р - Ркад), м²	20
6.	Предельный минимальный и максимальный размеры земельного участка (Рмин и Рмакс), м²	Рмин = 300 Рмакс = —
7.	Вид (виды) разрешенного использования	Земельные участки садоводческих товариществ
7.1.	Дополнительные сведения об использовании земельного участка	—
8.	Кадастровый или иной государственный учетный номер (инвентарный) здания, сооружения, объекта незавершенного строительства, расположенного на земельном участке	—
9.	Сведения о земельных участках (землях общего пользования, территории общего пользования), посредством которых обеспечивается доступ	23:42:0708008:770
10.	Иные сведения	Установление границ производилось на основании сведений, содержащихся на чертеже садово-огороднического товарищества «с/т «Красная звезда» с учетом фактической ситуации на местности. В результате уточнения описания местоположения границ ЗУ 23:42:0708008:148 произошло уменьшение площади данного ЗУ в пределах минимального размера ЗУ, установленного ПЗЗ Ейского г/п Ейского р-на (в т.ч. менее 10 % от содержащейся в ЕГРН площади), что допускается в соответствии с п.2. ч.3 ст.42.8 Федерального закона от 24.07.2007 № 221-ФЗ. Доступ к ЗУ обеспечивается посредством ЗУ с КН 23:42:0708008:770, который является ЗУ общего назначения на территории ведения гражданами садоводства для собственных нужд.
4. Пояснения к сведениям об уточняемом земельном участке с кадастровым номером 23:42:0708008:148 :		
1.	—	

1. Сведения о характерных точках границ уточняемого земельного участка с кадастровым номером 23:42:0708008:147 :

Система координат МСК-23, зона 1 (23) Зона № 1

Обозначение характерных точек границ	Координаты, м				Метод определения координат	Формулы, примененные для расчета средней квадратической погрешности определения координат характерных точек границ (Mt), с подставленными в такие формулы значениями и итоговые (вычисленные) значения Mt, м	Описание закрепления точки
	содержатся в Едином государственном реестре недвижимости		определены в результате выполнения комплексных кадастровых работ				
	X	Y	X	Y			
1	2	3	4	5	6	7	8
473	—	—	658 179,43	1 325 256,62	Метод спутниковых геодезических измерений (определений)	0,10	—
472	—	—	658 155,43	1 325 257,06			
480	—	—	658 155,22	1 325 237,06			
479	—	—	658 179,22	1 325 236,62			
473	—	—	658 179,43	1 325 256,62			

2. Сведения о частях границ уточняемого земельного участка с кадастровым номером 23:42:0708008:147 :

Обозначение части границ		Горизонтальное проложение (S), м	Описание прохождения части границ	Сведения о согласовании местоположения границ (согласовано/спорное)
от т.	до т.			
1	2	3	4	5
473	472	24,00	—	согласовано
472	480	20,00		
480	479	24,00		
479	473	20,00		

3. Сведения о характеристиках уточняемого земельного участка с кадастровым номером 23:42:0708008:147 :

№ п/п	Наименование характеристики земельного участка	Значение характеристики
1	2	3

1	2	3
1.	Адрес земельного участка	—
1.1.	Сведения о местоположении земельного участка (при отсутствии адреса) в структурированном в соответствии с федеральной информационной адресной системой виде	Российская Федерация, Краснодарский край, Ейский р-н, Ейск г, Красная-звезда снт, уч 68
1.2.	Дополнительные сведения о местоположении земельного участка	—
2.	Площадь земельного участка ± величина погрешности определения (вычисления) площади (Р ± ΔР), м²	480 ± 8,00
3.	Формула, примененная для вычисления предельной погрешности определения площади земельного участка, с подставленными значениями и итоговые (вычисленные) значения	3,5*0,1*√(480) = 8
4.	Площадь земельного участка согласно сведениям Единого государственного реестра недвижимости (Ркад), м²	500,00
5.	Оценка расхождения Р и Ркад (Р - Ркад), м²	20
6.	Предельный минимальный и максимальный размеры земельного участка (Рмин и Рмакс), м²	Рмин = 300 Рмакс = —
7.	Вид (виды) разрешенного использования	Земельные участки садоводческих товариществ
7.1.	Дополнительные сведения об использовании земельного участка	—
8.	Кадастровый или иной государственный учетный номер (инвентарный) здания, сооружения, объекта незавершенного строительства, расположенного на земельном участке	—
9.	Сведения о земельных участках (землях общего пользования, территории общего пользования), посредством которых обеспечивается доступ	23:42:0708008:770
10.	Иные сведения	Установление границ производилось на основании сведений, содержащихся на чертеже садово-огороднического товарищества «с/т «Красная звезда» с учетом фактической ситуации на местности. В результате уточнения описания местоположения границ ЗУ 23:42:0708008:147 произошло уменьшение площади данного ЗУ в пределах минимального размера ЗУ, установленного ПЗЗ Ейского г/п Ейского р-на (в т.ч. менее 10 % от содержащейся в ЕГРН площади), что допускается в соответствии с п.2. ч.3 ст.42.8 Федерального закона от 24.07.2007 № 221-ФЗ. Доступ к ЗУ обеспечивается посредством ЗУ с КН 23:42:0708008:770, который является ЗУ общего назначения на территории ведения гражданами садоводства для собственных нужд.
4. Пояснения к сведениям об уточняемом земельном участке с кадастровым номером 23:42:0708008:147 :		
1.	—	

1. Сведения о характерных точках границ уточняемого земельного участка с кадастровым номером 23:42:0708008:146 :

Система координат МСК-23, зона 1 (23) Зона № 1

Обозначение характерных точек границ	Координаты, м				Метод определения координат	Формулы, примененные для расчета средней квадратической погрешности определения координат характерных точек границ (Mt), с подставленными в такие формулы значениями и итоговые (вычисленные) значения Mt, м	Описание закрепления точки
	содержатся в Едином государственном реестре недвижимости		определены в результате выполнения комплексных кадастровых работ				
	X	Y	X	Y			
1	2	3	4	5	6	7	8
245	—	—	658 091,65	1 325 119,00	Метод спутниковых геодезических измерений (определений)	0,10	—
547	—	—	658 066,76	1 325 118,74			
н106У	—	—	658 066,42	1 325 098,92		√(0,1^2 + 0,1^2) = 0,10	
н175У	—	—	658 091,41	1 325 098,69			
245	—	—	658 091,65	1 325 119,00		0,10	

2. Сведения о частях границ уточняемого земельного участка с кадастровым номером 23:42:0708008:146 :

Обозначение части границ		Горизонтальное проложение (S), м	Описание прохождения части границ	Сведения о согласовании местоположения границ (согласовано/спорное)
от т.	до т.			
1	2	3	4	5
245	547	24,89	—	согласовано
547	н106У	19,82		
н106У	н175У	24,99		
н175У	245	20,31		

3. Сведения о характеристиках уточняемого земельного участка с кадастровым номером 23:42:0708008:146 :

№ п/п	Наименование характеристики земельного участка	Значение характеристики
1	2	3

1	2	3
1.	Адрес земельного участка	—
1.1.	Сведения о местоположении земельного участка (при отсутствии адреса) в структурированном в соответствии с федеральной информационной адресной системой виде	Российская Федерация, Краснодарский край, Ейский р-н, Ейск г, Красная-звезда снт, уч 85
1.2.	Дополнительные сведения о местоположении земельного участка	—
2.	Площадь земельного участка ± величина погрешности определения (вычисления) площади (Р ± ΔР), м²	500 ± 8,00
3.	Формула, примененная для вычисления предельной погрешности определения площади земельного участка, с подставленными значениями и итоговые (вычисленные) значения	3,5*0,1*√(500) = 8
4.	Площадь земельного участка согласно сведениям Единого государственного реестра недвижимости (Ркад), м²	500,00
5.	Оценка расхождения Р и Ркад (Р - Ркад), м²	0
6.	Предельный минимальный и максимальный размеры земельного участка (Рмин и Рмакс), м²	Рмин = 300 Рмакс = —
7.	Вид (виды) разрешенного использования	Земельные участки садоводческих товариществ
7.1.	Дополнительные сведения об использовании земельного участка	—
8.	Кадастровый или иной государственный учетный номер (инвентарный) здания, сооружения, объекта незавершенного строительства, расположенного на земельном участке	—
9.	Сведения о земельных участках (землях общего пользования, территории общего пользования), посредством которых обеспечивается доступ	23:42:0708008:770
10.	Иные сведения	Установление границ производилось на основании сведений, содержащихся на чертеже садово-огороднического товарищества «с/т «Красная звезда» с учетом фактической ситуации на местности. В результате уточнения описания местоположения границ ЗУ 23:42:0708008:146, площадь данного ЗУ не изменилась по сравнению со сведениями о площади, содержащимися в ЕГРН. Доступ к ЗУ обеспечивается посредством ЗУ с КН 23:42:0708008:770, который является ЗУ общего назначения на территории ведения гражданами садоводства для собственных нужд.
4. Пояснения к сведениям об уточняемом земельном участке с кадастровым номером 23:42:0708008:146 :		
1.	—	

1. Сведения о характерных точках границ уточняемого земельного участка с кадастровым номером 23:42:0708008:145 :

Система координат МСК-23, зона 1 (23) Зона № 1

Обозначение характерных точек границ	Координаты, м				Метод определения координат	Формулы, примененные для расчета средней квадратической погрешности определения координат характерных точек границ (Mt), с подставленными в такие формулы значениями и итоговые (вычисленные) значения Mt, м	Описание закрепления точки
	содержатся в Едином государственном реестре недвижимости		определены в результате выполнения комплексных кадастровых работ				
	X	Y	X	Y			
1	2	3	4	5	6	7	8
н151У	—	—	658 091,29	1 325 078,51	Метод спутниковых геодезических измерений (определений)	√(0,1^2 + 0,1^2) = 0,10	—
н175У	—	—	658 091,41	1 325 098,69			
н106У	—	—	658 066,42	1 325 098,92			
н80У	—	—	658 066,19	1 325 078,79			
н151У	—	—	658 091,29	1 325 078,51			

2. Сведения о частях границ уточняемого земельного участка с кадастровым номером 23:42:0708008:145 :

Обозначение части границ		Горизонтальное проложение (S), м	Описание прохождения части границ	Сведения о согласовании местоположения границ (согласовано/спорное)
от т.	до т.			
1	2	3	4	5
н151У	н175У	20,18	—	согласовано
н175У	н106У	24,99		
н106У	н80У	20,13		
н80У	н151У	25,10		

3. Сведения о характеристиках уточняемого земельного участка с кадастровым номером 23:42:0708008:145 :

№ п/п	Наименование характеристики земельного участка	Значение характеристики
1	2	3

1	2	3
1.	Адрес земельного участка	—
1.1.	Сведения о местоположении земельного участка (при отсутствии адреса) в структурированном в соответствии с федеральной информационной адресной системой виде	Российская Федерация, Краснодарский край, Ейский р-н, Ейск г, Красная-звезда снт, уч 83
1.2.	Дополнительные сведения о местоположении земельного участка	—
2.	Площадь земельного участка ± величина погрешности определения (вычисления) площади (Р ± ΔР), м²	505 ± 8,00
3.	Формула, примененная для вычисления предельной погрешности определения площади земельного участка, с подставленными значениями и итоговые (вычисленные) значения	3,5*0,1*√(505) = 8
4.	Площадь земельного участка согласно сведениям Единого государственного реестра недвижимости (Ркад), м²	500,00
5.	Оценка расхождения Р и Ркад (Р - Ркад), м²	5
6.	Предельный минимальный и максимальный размеры земельного участка (Рмин и Рмакс), м²	Рмин = 300 Рмакс = —
7.	Вид (виды) разрешенного использования	Земельные участки садоводческих товариществ
7.1.	Дополнительные сведения об использовании земельного участка	—
8.	Кадастровый или иной государственный учетный номер (инвентарный) здания, сооружения, объекта незавершенного строительства, расположенного на земельном участке	—
9.	Сведения о земельных участках (землях общего пользования, территории общего пользования), посредством которых обеспечивается доступ	23:42:0708008:770
10.	Иные сведения	Установление границ производилось на основании сведений, содержащихся на чертеже садово-огороднического товарищества «с/т «Красная звезда» с учетом фактической ситуации на местности. В результате уточнения описания местоположения границ ЗУ 23:42:0708008:145 произошло увеличение площади данного ЗУ в пределах минимального размера ЗУ, установленного ПЗЗ Ейского г/п Ейского р-на (в т.ч. не более 10 % от содержащейся в ЕГРН площади), что допускается в соответствии с п.2. ч.3 ст.42.8 Федерального закона от 24.07.2007 № 221-ФЗ. Доступ к ЗУ обеспечивается посредством ЗУ с КН 23:42:0708008:770, который является ЗУ общего назначения на территории ведения гражданами садоводства для собственных нужд.
4. Пояснения к сведениям об уточняемом земельном участке с кадастровым номером 23:42:0708008:145 :		
1.	—	

1. Сведения о характерных точках границ уточняемого земельного участка с кадастровым номером 23:42:0708008:144 :

Система координат МСК-23, зона 1 (23) Зона № 1

Обозначение характерных точек границ	Координаты, м				Метод определения координат	Формулы, примененные для расчета средней квадратической погрешности определения координат характерных точек границ (Mt), с подставленными в такие формулы значениями и итоговые (вычисленные) значения Mt, м	Описание закрепления точки
	содержатся в Едином государственном реестре недвижимости		определены в результате выполнения комплексных кадастровых работ				
	X	Y	X	Y			
1	2	3	4	5	6	7	8
409	—	—	657 958,28	1 325 260,07	Метод спутниковых геодезических измерений (определений)	0,10	—
13	—	—	657 958,73	1 325 280,06			
н194У	—	—	657 934,69	1 325 280,35		√(0,1^2 + 0,1^2) = 0,10	
410	—	—	657 934,28	1 325 260,35		0,10	
409	—	—	657 958,28	1 325 260,07			

2. Сведения о частях границ уточняемого земельного участка с кадастровым номером 23:42:0708008:144 :

Обозначение части границ		Горизонтальное проложение (S), м	Описание прохождения части границ	Сведения о согласовании местоположения границ (согласовано/спорное)
от т.	до т.			
1	2	3	4	5
409	13	20,00	—	согласовано
13	н194У	24,04		
н194У	410	20,00		
410	409	24,00		

3. Сведения о характеристиках уточняемого земельного участка с кадастровым номером 23:42:0708008:144 :

№ п/п	Наименование характеристики земельного участка	Значение характеристики
1	2	3

1	2	3
1.	Адрес земельного участка	—
1.1.	Сведения о местоположении земельного участка (при отсутствии адреса) в структурированном в соответствии с федеральной информационной адресной системой виде	Российская Федерация, Краснодарский край, Ейский р-н, Ейск г, Красная-звезда снт, уч 190
1.2.	Дополнительные сведения о местоположении земельного участка	—
2.	Площадь земельного участка ± величина погрешности определения (вычисления) площади (Р ± ΔР), м²	480 ± 8,00
3.	Формула, примененная для вычисления предельной погрешности определения площади земельного участка, с подставленными значениями и итоговые (вычисленные) значения	3,5*0,1*√(480) = 8
4.	Площадь земельного участка согласно сведениям Единого государственного реестра недвижимости (Ркад), м²	500,00
5.	Оценка расхождения Р и Ркад (Р - Ркад), м²	20
6.	Предельный минимальный и максимальный размеры земельного участка (Рмин и Рмакс), м²	Рмин = 300 Рмакс = —
7.	Вид (виды) разрешенного использования	Земельные участки садоводческих товариществ
7.1.	Дополнительные сведения об использовании земельного участка	—
8.	Кадастровый или иной государственный учетный номер (инвентарный) здания, сооружения, объекта незавершенного строительства, расположенного на земельном участке	—
9.	Сведения о земельных участках (землях общего пользования, территории общего пользования), посредством которых обеспечивается доступ	23:42:0708008:770
10.	Иные сведения	Установление границ производилось на основании сведений, содержащихся на чертеже садово-огороднического товарищества «с/т «Красная звезда» с учетом фактической ситуации на местности. В результате уточнения описания местоположения границ ЗУ 23:42:0708008:144 произошло уменьшение площади данного ЗУ в пределах минимального размера ЗУ, установленного ПЗЗ Ейского г/п Ейского р-на (в т.ч. менее 10 % от содержащейся в ЕГРН площади), что допускается в соответствии с п.2. ч.3 ст.42.8 Федерального закона от 24.07.2007 № 221-ФЗ. Доступ к ЗУ обеспечивается посредством ЗУ с КН 23:42:0708008:770, который является ЗУ общего назначения на территории ведения гражданами садоводства для собственных нужд.
4. Пояснения к сведениям об уточняемом земельном участке с кадастровым номером 23:42:0708008:144 :		
1.	—	

1. Сведения о характерных точках границ уточняемого земельного участка с кадастровым номером 23:42:0708008:143 :

Система координат МСК-23, зона 1 (23) Зона № 1

Обозначение характерных точек границ	Координаты, м				Метод определения координат	Формулы, примененные для расчета средней квадратической погрешности определения координат характерных точек границ (Mt), с подставленными в такие формулы значениями и итоговые (вычисленные) значения Mt, м	Описание закрепления точки
	содержатся в Едином государственном реестре недвижимости		определены в результате выполнения комплексных кадастровых работ				
	X	Y	X	Y			
1	2	3	4	5	6	7	8
н227У	—	—	658 207,29	1 325 057,03	Метод спутниковых геодезических измерений (определений)	√(0,1^2 + 0,1^2) = 0,10	—
н160У	—	—	658 207,00	1 325 037,00			
257	—	—	658 231,00	1 325 036,74		0,10	
522	—	—	658 231,29	1 325 056,74			
н227У	—	—	658 207,29	1 325 057,03		√(0,1^2 + 0,1^2) = 0,10	

2. Сведения о частях границ уточняемого земельного участка с кадастровым номером 23:42:0708008:143 :

Обозначение части границ		Горизонтальное проложение (S), м	Описание прохождения части границ	Сведения о согласовании местоположения границ (согласовано/спорное)
от т.	до т.			
1	2	3	4	5
н227У	н160У	20,03	—	согласовано
н160У	257	24,00		
257	522	20,00		
522	н227У	24,00		

3. Сведения о характеристиках уточняемого земельного участка с кадастровым номером 23:42:0708008:143 :

№ п/п	Наименование характеристики земельного участка	Значение характеристики
1	2	3

1	2	3
1.	Адрес земельного участка	—
1.1.	Сведения о местоположении земельного участка (при отсутствии адреса) в структурированном в соответствии с федеральной информационной адресной системой виде	Российская Федерация, Краснодарский край, Ейский р-н, Ейск г, Красная-звезда снт, уч 18
1.2.	Дополнительные сведения о местоположении земельного участка	—
2.	Площадь земельного участка ± величина погрешности определения (вычисления) площади (Р ± ΔР), м²	480 ± 8,00
3.	Формула, примененная для вычисления предельной погрешности определения площади земельного участка, с подставленными значениями и итоговые (вычисленные) значения	3,5*0,1*√(480) = 8
4.	Площадь земельного участка согласно сведениям Единого государственного реестра недвижимости (Ркад), м²	500,00
5.	Оценка расхождения Р и Ркад (Р - Ркад), м²	20
6.	Предельный минимальный и максимальный размеры земельного участка (Рмин и Рмакс), м²	Рмин = 300 Рмакс = —
7.	Вид (виды) разрешенного использования	Земельные участки садоводческих товариществ
7.1.	Дополнительные сведения об использовании земельного участка	—
8.	Кадастровый или иной государственный учетный номер (инвентарный) здания, сооружения, объекта незавершенного строительства, расположенного на земельном участке	—
9.	Сведения о земельных участках (землях общего пользования, территории общего пользования), посредством которых обеспечивается доступ	23:42:0708008:770
10.	Иные сведения	Установление границ производилось на основании сведений, содержащихся на чертеже садово-огороднического товарищества «с/т «Красная звезда» с учетом фактической ситуации на местности. В результате уточнения описания местоположения границ ЗУ 23:42:0708008:143 произошло уменьшение площади данного ЗУ в пределах минимального размера ЗУ, установленного ПЗЗ Ейского г/п Ейского р-на (в т.ч. менее 10 % от содержащейся в ЕГРН площади), что допускается в соответствии с п.2. ч.3 ст.42.8 Федерального закона от 24.07.2007 № 221-ФЗ. Доступ к ЗУ обеспечивается посредством ЗУ с КН 23:42:0708008:770, который является ЗУ общего назначения на территории ведения гражданами садоводства для собственных нужд.
4. Пояснения к сведениям об уточняемом земельном участке с кадастровым номером 23:42:0708008:143 :		
1.	—	

1. Сведения о характерных точках границ уточняемого земельного участка с кадастровым номером 23:42:0708008:140 :

Система координат МСК-23, зона 1 (23) Зона № 1

Обозначение характерных точек границ	Координаты, м				Метод определения координат	Формулы, примененные для расчета средней квадратической погрешности определения координат характерных точек границ (Mt), с подставленными в такие формулы значениями и итоговые (вычисленные) значения Mt, м	Описание закрепления точки
	содержатся в Едином государственном реестре недвижимости		определены в результате выполнения комплексных кадастровых работ				
	X	Y	X	Y			
1	2	3	4	5	6	7	8
485	—	—	658 122,74	1 325 157,75	Метод спутниковых геодезических измерений (определений)	0,10	—
н87У	—	—	658 097,50	1 325 158,06		√(0,1^2 + 0,1^2) = 0,10	
н92У	—	—	658 096,94	1 325 138,95			
н82У	—	—	658 122,04	1 325 138,32			
485	—	—	658 122,74	1 325 157,75		0,10	

2. Сведения о частях границ уточняемого земельного участка с кадастровым номером 23:42:0708008:140 :

Обозначение части границ		Горизонтальное проложение (S), м	Описание прохождения части границ	Сведения о согласовании местоположения границ (согласовано/спорное)
от т.	до т.			
1	2	3	4	5
485	н87У	25,24	—	согласовано
н87У	н92У	19,12		
н92У	н82У	25,11		
н82У	485	19,44		

3. Сведения о характеристиках уточняемого земельного участка с кадастровым номером 23:42:0708008:140 :

№ п/п	Наименование характеристики земельного участка	Значение характеристики
1	2	3

1	2	3
1.	Адрес земельного участка	—
1.1.	Сведения о местоположении земельного участка (при отсутствии адреса) в структурированном в соответствии с федеральной информационной адресной системой виде	Российская Федерация, Краснодарский край, Ейский р-н, Ейск г, Красная-звезда снт, уч 88
1.2.	Дополнительные сведения о местоположении земельного участка	—
2.	Площадь земельного участка ± величина погрешности определения (вычисления) площади (Р ± ΔР), м²	485 ± 8,00
3.	Формула, примененная для вычисления предельной погрешности определения площади земельного участка, с подставленными значениями и итоговые (вычисленные) значения	3,5*0,1*√(485) = 8
4.	Площадь земельного участка согласно сведениям Единого государственного реестра недвижимости (Ркад), м²	500,00
5.	Оценка расхождения Р и Ркад (Р - Ркад), м²	15
6.	Предельный минимальный и максимальный размеры земельного участка (Рмин и Рмакс), м²	Рмин = 300 Рмакс = —
7.	Вид (виды) разрешенного использования	Земельные участки садоводческих товариществ
7.1.	Дополнительные сведения об использовании земельного участка	—
8.	Кадастровый или иной государственный учетный номер (инвентарный) здания, сооружения, объекта незавершенного строительства, расположенного на земельном участке	—
9.	Сведения о земельных участках (землях общего пользования, территории общего пользования), посредством которых обеспечивается доступ	23:42:0708008:770
10.	Иные сведения	Установление границ производилось на основании сведений, содержащихся на чертеже садово-огороднического товарищества «с/т «Красная звезда» с учетом фактической ситуации на местности. В результате уточнения описания местоположения границ ЗУ 23:42:0708008:140 произошло уменьшение площади данного ЗУ в пределах минимального размера ЗУ, установленного ПЗЗ Ейского г/п Ейского р-на (в т.ч. менее 10 % от содержащейся в ЕГРН площади), что допускается в соответствии с п.2. ч.3 ст.42.8 Федерального закона от 24.07.2007 № 221-ФЗ. Доступ к ЗУ обеспечивается посредством ЗУ с КН 23:42:0708008:770, который является ЗУ общего назначения на территории ведения гражданами садоводства для собственных нужд.
4. Пояснения к сведениям об уточняемом земельном участке с кадастровым номером 23:42:0708008:140 :		
1.	—	

1. Сведения о характерных точках границ уточняемого земельного участка с кадастровым номером 23:42:0708008:139 :

Система координат МСК-23, зона 1 (23) Зона № 1

Обозначение характерных точек границ	Координаты, м				Метод определения координат	Формулы, примененные для расчета средней квадратической погрешности определения координат характерных точек границ (Mt), с подставленными в такие формулы значениями и итоговые (вычисленные) значения Mt, м	Описание закрепления точки
	содержатся в Едином государственном реестре недвижимости		определены в результате выполнения комплексных кадастровых работ				
	X	Y	X	Y			
1	2	3	4	5	6	7	8
378	—	—	657 872,68	1 325 281,21	Метод спутниковых геодезических измерений (определений)	0,10	—
н152У	—	—	657 873,31	1 325 300,89		√(0,1^2 + 0,1^2) = 0,10	
338	—	—	657 849,14	1 325 301,74		0,10	
н216У	—	—	657 848,92	1 325 292,07		√(0,1^2 + 0,1^2) = 0,10	
345	—	—	657 848,69	1 325 281,75		0,10	
378	—	—	657 872,68	1 325 281,21			

2. Сведения о частях границ уточняемого земельного участка с кадастровым номером 23:42:0708008:139 :

Обозначение части границ		Горизонтальное проложение (S), м	Описание прохождения части границ	Сведения о согласовании местоположения границ (согласовано/спорное)
от т.	до т.			
1	2	3	4	5
378	н152У	19,69	—	согласовано
н152У	338	24,18		
338	н216У	9,67		
н216У	345	10,32		
345	378	24,00		

3. Сведения о характеристиках уточняемого земельного участка с кадастровым номером 23:42:0708008:139 :

№ п/п	Наименование характеристики земельного участка	Значение характеристики
1	2	3

1	2	3
1.	Адрес земельного участка	—
1.1.	Сведения о местоположении земельного участка (при отсутствии адреса) в структурированном в соответствии с федеральной информационной адресной системой виде	Российская Федерация, Краснодарский край, Ейский р-н, Ейск г, Красная-звезда снт, уч 223
1.2.	Дополнительные сведения о местоположении земельного участка	—
2.	Площадь земельного участка ± величина погрешности определения (вычисления) площади (Р ± ΔР), м²	478 ± 8,00
3.	Формула, примененная для вычисления предельной погрешности определения площади земельного участка, с подставленными значениями и итоговые (вычисленные) значения	3,5*0,1*√(478) = 8
4.	Площадь земельного участка согласно сведениям Единого государственного реестра недвижимости (Ркад), м²	500,00
5.	Оценка расхождения Р и Ркад (Р - Ркад), м²	22
6.	Предельный минимальный и максимальный размеры земельного участка (Рмин и Рмакс), м²	Рмин = 300 Рмакс = —
7.	Вид (виды) разрешенного использования	Земельные участки садоводческих товариществ
7.1.	Дополнительные сведения об использовании земельного участка	—
8.	Кадастровый или иной государственный учетный номер (инвентарный) здания, сооружения, объекта незавершенного строительства, расположенного на земельном участке	—
9.	Сведения о земельных участках (землях общего пользования, территории общего пользования), посредством которых обеспечивается доступ	23:42:0708008:770
10.	Иные сведения	Установление границ производилось на основании сведений, содержащихся на чертеже садово-огороднического товарищества «с/т «Красная звезда» с учетом фактической ситуации на местности. В результате уточнения описания местоположения границ ЗУ 23:42:0708008:139 произошло уменьшение площади данного ЗУ в пределах минимального размера ЗУ, установленного ПЗЗ Ейского г/п Ейского р-на (в т.ч. менее 10 % от содержащейся в ЕГРН площади), что допускается в соответствии с п.2. ч.3 ст.42.8 Федерального закона от 24.07.2007 № 221-ФЗ. Доступ к ЗУ обеспечивается посредством ЗУ с КН 23:42:0708008:770, который является ЗУ общего назначения на территории ведения гражданами садоводства для собственных нужд.
4. Пояснения к сведениям об уточняемом земельном участке с кадастровым номером 23:42:0708008:139 :		
1.	—	

1. Сведения о характерных точках границ уточняемого земельного участка с кадастровым номером 23:42:0708008:138 :

Система координат МСК-23, зона 1 (23) Зона № 1

Обозначение характерных точек границ	Координаты, м				Метод определения координат	Формулы, примененные для расчета средней квадратической погрешности определения координат характерных точек границ (Mt), с подставленными в такие формулы значениями и итоговые (вычисленные) значения Mt, м	Описание закрепления точки
	содержатся в Едином государственном реестре недвижимости		определены в результате выполнения комплексных кадастровых работ				
	X	Y	X	Y			
1	2	3	4	5	6	7	8
293	—	—	657 703,23	1 325 083,78	Метод спутниковых геодезических измерений (определений)	0,10	—
н231У	—	—	657 703,45	1 325 103,78		√(0,1^2 + 0,1^2) = 0,10	
н149У	—	—	657 678,41	1 325 104,11			
294	—	—	657 678,23	1 325 084,13		0,10	
293	—	—	657 703,23	1 325 083,78			

2. Сведения о частях границ уточняемого земельного участка с кадастровым номером 23:42:0708008:138 :

Обозначение части границ		Горизонтальное проложение (S), м	Описание прохождения части границ	Сведения о согласовании местоположения границ (согласовано/спорное)
от т.	до т.			
1	2	3	4	5
293	н231У	20,00	—	согласовано
н231У	н149У	25,04		
н149У	294	19,98		
294	293	25,00		

3. Сведения о характеристиках уточняемого земельного участка с кадастровым номером 23:42:0708008:138 :

№ п/п	Наименование характеристики земельного участка	Значение характеристики
1	2	3

1	2	3
1.	Адрес земельного участка	—
1.1.	Сведения о местоположении земельного участка (при отсутствии адреса) в структурированном в соответствии с федеральной информационной адресной системой виде	Российская Федерация, Краснодарский край, Ейский р-н, Ейск г, Красная-звезда снт, уч 293
1.2.	Дополнительные сведения о местоположении земельного участка	—
2.	Площадь земельного участка ± величина погрешности определения (вычисления) площади (Р ± ΔР), м²	500 ± 8,00
3.	Формула, примененная для вычисления предельной погрешности определения площади земельного участка, с подставленными значениями и итоговые (вычисленные) значения	3,5*0,1*√(500) = 8
4.	Площадь земельного участка согласно сведениям Единого государственного реестра недвижимости (Ркад), м²	500,00
5.	Оценка расхождения Р и Ркад (Р - Ркад), м²	0
6.	Предельный минимальный и максимальный размеры земельного участка (Рмин и Рмакс), м²	Рмин = 300 Рмакс = —
7.	Вид (виды) разрешенного использования	Земельные участки садоводческих товариществ
7.1.	Дополнительные сведения об использовании земельного участка	—
8.	Кадастровый или иной государственный учетный номер (инвентарный) здания, сооружения, объекта незавершенного строительства, расположенного на земельном участке	—
9.	Сведения о земельных участках (землях общего пользования, территории общего пользования), посредством которых обеспечивается доступ	23:42:0708008:770
10.	Иные сведения	Установление границ производилось на основании сведений, содержащихся на чертеже садово-огороднического товарищества «с/т «Красная звезда» с учетом фактической ситуации на местности. В результате уточнения описания местоположения границ ЗУ 23:42:0708008:138, площадь данного ЗУ не изменилась по сравнению со сведениями о площади, содержащимися в ЕГРН. Доступ к ЗУ обеспечивается посредством ЗУ с КН 23:42:0708008:770, который является ЗУ общего назначения на территории ведения гражданами садоводства для собственных нужд.
4. Пояснения к сведениям об уточняемом земельном участке с кадастровым номером 23:42:0708008:138 :		
1.	—	

1. Сведения о характерных точках границ уточняемого земельного участка с кадастровым номером 23:42:0708008:137 :

Система координат МСК-23, зона 1 (23) Зона № 1

Обозначение характерных точек границ	Координаты, м				Метод определения координат	Формулы, примененные для расчета средней квадратической погрешности определения координат характерных точек границ (Mt), с подставленными в такие формулы значениями и итоговые (вычисленные) значения Mt, м	Описание закрепления точки
	содержатся в Едином государственном реестре недвижимости		определены в результате выполнения комплексных кадастровых работ				
	X	Y	X	Y			
1	2	3	4	5	6	7	8
547	—	—	658 066,76	1 325 118,74	Метод спутниковых геодезических измерений (определений)	0,10	—
546	—	—	658 042,76	1 325 119,13			
н75У	—	—	658 041,67	1 325 119,12		√(0,1^2 + 0,1^2) = 0,10	
н111У	—	—	658 041,41	1 325 099,08			
н106У	—	—	658 066,42	1 325 098,92			
547	—	—	658 066,76	1 325 118,74		0,10	

2. Сведения о частях границ уточняемого земельного участка с кадастровым номером 23:42:0708008:137 :

Обозначение части границ		Горизонтальное проложение (S), м	Описание прохождения части границ	Сведения о согласовании местоположения границ (согласовано/спорное)
от т.	до т.			
1	2	3	4	5
547	546	24,00	—	согласовано
546	н75У	1,09		
н75У	н111У	20,04		
н111У	н106У	25,01		
н106У	547	19,82		

3. Сведения о характеристиках уточняемого земельного участка с кадастровым номером 23:42:0708008:137 :

№ п/п	Наименование характеристики земельного участка	Значение характеристики
1	2	3

1	2	3
1.	Адрес земельного участка	—
1.1.	Сведения о местоположении земельного участка (при отсутствии адреса) в структурированном в соответствии с федеральной информационной адресной системой виде	Российская Федерация, Краснодарский край, Ейский р-н, Ейск г, Красная-звезда снт, уч 114
1.2.	Дополнительные сведения о местоположении земельного участка	—
2.	Площадь земельного участка ± величина погрешности определения (вычисления) площади (Р ± ΔР), м²	500 ± 8,00
3.	Формула, примененная для вычисления предельной погрешности определения площади земельного участка, с подставленными значениями и итоговые (вычисленные) значения	3,5*0,1*√(500) = 8
4.	Площадь земельного участка согласно сведениям Единого государственного реестра недвижимости (Ркад), м²	500,00
5.	Оценка расхождения Р и Ркад (Р - Ркад), м²	0
6.	Предельный минимальный и максимальный размеры земельного участка (Рмин и Рмакс), м²	Рмин = 300 Рмакс = —
7.	Вид (виды) разрешенного использования	Земельные участки садоводческих товариществ
7.1.	Дополнительные сведения об использовании земельного участка	—
8.	Кадастровый или иной государственный учетный номер (инвентарный) здания, сооружения, объекта незавершенного строительства, расположенного на земельном участке	—
9.	Сведения о земельных участках (землях общего пользования, территории общего пользования), посредством которых обеспечивается доступ	23:42:0708008:770
10.	Иные сведения	Установление границ производилось на основании сведений, содержащихся на чертеже садово-огороднического товарищества «с/т «Красная звезда» с учетом фактической ситуации на местности. В результате уточнения описания местоположения границ ЗУ 23:42:0708008:137, площадь данного ЗУ не изменилась по сравнению со сведениями о площади, содержащимися в ЕГРН. Доступ к ЗУ обеспечивается посредством ЗУ с КН 23:42:0708008:770, который является ЗУ общего назначения на территории ведения гражданами садоводства для собственных нужд.
4. Пояснения к сведениям об уточняемом земельном участке с кадастровым номером 23:42:0708008:137 :		
1.	—	

1. Сведения о характерных точках границ уточняемого земельного участка с кадастровым номером 23:42:0708008:136 :

Система координат МСК-23, зона 1 (23) Зона № 1

Обозначение характерных точек границ	Координаты, м				Метод определения координат	Формулы, примененные для расчета средней квадратической погрешности определения координат характерных точек границ (Mt), с подставленными в такие формулы значениями и итоговые (вычисленные) значения Mt, м	Описание закрепления точки
	содержатся в Едином государственном реестре недвижимости		определены в результате выполнения комплексных кадастровых работ				
	X	Y	X	Y			
1	2	3	4	5	6	7	8
н106У	—	—	658 066,42	1 325 098,92	Метод спутниковых геодезических измерений (определений)	√(0,1^2 + 0,1^2) = 0,10	—
н111У	—	—	658 041,41	1 325 099,08			
н127У	—	—	658 041,22	1 325 079,20			
н80У	—	—	658 066,19	1 325 078,79			
н106У	—	—	658 066,42	1 325 098,92			

2. Сведения о частях границ уточняемого земельного участка с кадастровым номером 23:42:0708008:136 :

Обозначение части границ		Горизонтальное проложение (S), м	Описание прохождения части границ	Сведения о согласовании местоположения границ (согласовано/спорное)
от т.	до т.			
1	2	3	4	5
н106У	н111У	25,01	—	согласовано
н111У	н127У	19,88		
н127У	н80У	24,97		
н80У	н106У	20,13		

3. Сведения о характеристиках уточняемого земельного участка с кадастровым номером 23:42:0708008:136 :

№ п/п	Наименование характеристики земельного участка	Значение характеристики
1	2	3

1	2	3
1.	Адрес земельного участка	—
1.1.	Сведения о местоположении земельного участка (при отсутствии адреса) в структурированном в соответствии с федеральной информационной адресной системой виде	Российская Федерация, Краснодарский край, Ейский р-н, Ейск г, Красная-звезда снт, уч 112
1.2.	Дополнительные сведения о местоположении земельного участка	—
2.	Площадь земельного участка ± величина погрешности определения (вычисления) площади (Р ± ΔР), м²	500 ± 8,00
3.	Формула, примененная для вычисления предельной погрешности определения площади земельного участка, с подставленными значениями и итоговые (вычисленные) значения	3,5*0,1*√(500) = 8
4.	Площадь земельного участка согласно сведениям Единого государственного реестра недвижимости (Ркад), м²	500,00
5.	Оценка расхождения Р и Ркад (Р - Ркад), м²	0
6.	Предельный минимальный и максимальный размеры земельного участка (Рмин и Рмакс), м²	Рмин = 300 Рмакс = —
7.	Вид (виды) разрешенного использования	Земельные участки садоводческих товариществ
7.1.	Дополнительные сведения об использовании земельного участка	—
8.	Кадастровый или иной государственный учетный номер (инвентарный) здания, сооружения, объекта незавершенного строительства, расположенного на земельном участке	—
9.	Сведения о земельных участках (землях общего пользования, территории общего пользования), посредством которых обеспечивается доступ	23:42:0708008:770
10.	Иные сведения	Установление границ производилось на основании сведений, содержащихся на чертеже садово-огороднического товарищества «с/т «Красная звезда» с учетом фактической ситуации на местности. В результате уточнения описания местоположения границ ЗУ 23:42:0708008:136, площадь данного ЗУ не изменилась по сравнению со сведениями о площади, содержащимися в ЕГРН. Доступ к ЗУ обеспечивается посредством ЗУ с КН 23:42:0708008:770, который является ЗУ общего назначения на территории ведения гражданами садоводства для собственных нужд.
4. Пояснения к сведениям об уточняемом земельном участке с кадастровым номером 23:42:0708008:136 :		
1.	—	

1. Сведения о характерных точках границ уточняемого земельного участка с кадастровым номером 23:42:0708008:135 :

Система координат МСК-23, зона 1 (23) Зона № 1

Обозначение характерных точек границ	Координаты, м				Метод определения координат	Формулы, примененные для расчета средней квадратической погрешности определения координат характерных точек границ (Mt), с подставленными в такие формулы значениями и итоговые (вычисленные) значения Mt, м	Описание закрепления точки
	содержатся в Едином государственном реестре недвижимости		определены в результате выполнения комплексных кадастровых работ				
	X	Y	X	Y			
1	2	3	4	5	6	7	8
н142У	—	—	658 009,96	1 325 059,56	Метод спутниковых геодезических измерений (определений)	√(0,1^2 + 0,1^2) = 0,10	—
н226У	—	—	657 984,89	1 325 059,78			
569	—	—	657 984,49	1 325 040,01		0,10	
555	—	—	658 009,49	1 325 039,68			
н142У	—	—	658 009,96	1 325 059,56		√(0,1^2 + 0,1^2) = 0,10	

2. Сведения о частях границ уточняемого земельного участка с кадастровым номером 23:42:0708008:135 :

Обозначение части границ		Горизонтальное проложение (S), м	Описание прохождения части границ	Сведения о согласовании местоположения границ (согласовано/спорное)
от т.	до т.			
1	2	3	4	5
н142У	н226У	25,07	—	согласовано
н226У	569	19,77		
569	555	25,00		
555	н142У	19,89		

3. Сведения о характеристиках уточняемого земельного участка с кадастровым номером 23:42:0708008:135 :

№ п/п	Наименование характеристики земельного участка	Значение характеристики
1	2	3

1	2	3
1.	Адрес земельного участка	—
1.1.	Сведения о местоположении земельного участка (при отсутствии адреса) в структурированном в соответствии с федеральной информационной адресной системой виде	Российская Федерация, Краснодарский край, Ейский р-н, Ейск г, Красная-звезда снт, уч 138
1.2.	Дополнительные сведения о местоположении земельного участка	—
2.	Площадь земельного участка ± величина погрешности определения (вычисления) площади (Р ± ΔР), м²	496 ± 8,00
3.	Формула, примененная для вычисления предельной погрешности определения площади земельного участка, с подставленными значениями и итоговые (вычисленные) значения	3,5*0,1*√(496) = 8
4.	Площадь земельного участка согласно сведениям Единого государственного реестра недвижимости (Ркад), м²	500,00
5.	Оценка расхождения Р и Ркад (Р - Ркад), м²	4
6.	Предельный минимальный и максимальный размеры земельного участка (Рмин и Рмакс), м²	Рмин = 300 Рмакс = —
7.	Вид (виды) разрешенного использования	Земельные участки садоводческих товариществ
7.1.	Дополнительные сведения об использовании земельного участка	—
8.	Кадастровый или иной государственный учетный номер (инвентарный) здания, сооружения, объекта незавершенного строительства, расположенного на земельном участке	—
9.	Сведения о земельных участках (землях общего пользования, территории общего пользования), посредством которых обеспечивается доступ	23:42:0708008:770
10.	Иные сведения	Установление границ производилось на основании сведений, содержащихся на чертеже садово-огороднического товарищества «с/т «Красная звезда» с учетом фактической ситуации на местности. В результате уточнения описания местоположения границ ЗУ 23:42:0708008:135 произошло уменьшение площади данного ЗУ в пределах минимального размера ЗУ, установленного ПЗЗ Ейского г/п Ейского р-на (в т.ч. менее 10 % от содержащейся в ЕГРН площади), что допускается в соответствии с п.2. ч.3 ст.42.8 Федерального закона от 24.07.2007 № 221-ФЗ. Доступ к ЗУ обеспечивается посредством ЗУ с КН 23:42:0708008:770, который является ЗУ общего назначения на территории ведения гражданами садоводства для собственных нужд.
4. Пояснения к сведениям об уточняемом земельном участке с кадастровым номером 23:42:0708008:135 :		
1.	—	

1. Сведения о характерных точках границ уточняемого земельного участка с кадастровым номером 23:42:0708008:134 :

Система координат МСК-23, зона 1 (23) Зона № 1

Обозначение характерных точек границ	Координаты, м				Метод определения координат	Формулы, примененные для расчета средней квадратической погрешности определения координат характерных точек границ (Mt), с подставленными в такие формулы значениями и итоговые (вычисленные) значения Mt, м	Описание закрепления точки
	содержатся в Едином государственном реестре недвижимости		определены в результате выполнения комплексных кадастровых работ				
	X	Y	X	Y			
1	2	3	4	5	6	7	8
319	—	—	657 734,64	1 325 103,31	Метод спутниковых геодезических измерений (определений)	0,10	—
265	—	—	657 735,10	1 325 123,30			
269	—	—	657 710,10	1 325 123,66			
н147У	—	—	657 709,65	1 325 103,67		√(0,1^2 + 0,1^2) = 0,10	
7	—	—	657 710,64	1 325 103,64		0,10	
319	—	—	657 734,64	1 325 103,31			

2. Сведения о частях границ уточняемого земельного участка с кадастровым номером 23:42:0708008:134 :

Обозначение части границ		Горизонтальное проложение (S), м	Описание прохождения части границ	Сведения о согласовании местоположения границ (согласовано/спорное)
от т.	до т.			
1	2	3	4	5
319	265	20,00	—	согласовано
265	269	25,00		
269	н147У	20,00		
н147У	7	0,99		
7	319	24,00		

3. Сведения о характеристиках уточняемого земельного участка с кадастровым номером 23:42:0708008:134 :

№ п/п	Наименование характеристики земельного участка	Значение характеристики
1	2	3

1	2	3
1.	Адрес земельного участка	—
1.1.	Сведения о местоположении земельного участка (при отсутствии адреса) в структурированном в соответствии с федеральной информационной адресной системой виде	Российская Федерация, Краснодарский край, Ейский р-н, Ейск г, Красная-звезда снт, уч 294
1.2.	Дополнительные сведения о местоположении земельного участка	—
2.	Площадь земельного участка ± величина погрешности определения (вычисления) площади (Р ± ΔР), м²	500 ± 8,00
3.	Формула, примененная для вычисления предельной погрешности определения площади земельного участка, с подставленными значениями и итоговые (вычисленные) значения	3,5*0,1*√(500) = 8
4.	Площадь земельного участка согласно сведениям Единого государственного реестра недвижимости (Ркад), м²	500,00
5.	Оценка расхождения Р и Ркад (Р - Ркад), м²	0
6.	Предельный минимальный и максимальный размеры земельного участка (Рмин и Рмакс), м²	Рмин = 300 Рмакс = —
7.	Вид (виды) разрешенного использования	Земельные участки садоводческих товариществ
7.1.	Дополнительные сведения об использовании земельного участка	—
8.	Кадастровый или иной государственный учетный номер (инвентарный) здания, сооружения, объекта незавершенного строительства, расположенного на земельном участке	—
9.	Сведения о земельных участках (землях общего пользования, территории общего пользования), посредством которых обеспечивается доступ	23:42:0708008:770
10.	Иные сведения	Установление границ производилось на основании сведений, содержащихся на чертеже садово-огороднического товарищества «с/т «Красная звезда» с учетом фактической ситуации на местности. В результате уточнения описания местоположения границ ЗУ 23:42:0708008:134, площадь данного ЗУ не изменилась по сравнению со сведениями о площади, содержащимися в ЕГРН. Доступ к ЗУ обеспечивается посредством ЗУ с КН 23:42:0708008:770, который является ЗУ общего назначения на территории ведения гражданами садоводства для собственных нужд.
4. Пояснения к сведениям об уточняемом земельном участке с кадастровым номером 23:42:0708008:134 :		
1.	—	

1. Сведения о характерных точках границ уточняемого земельного участка с кадастровым номером 23:42:0708008:132 :

Система координат МСК-23, зона 1 (23) Зона № 1

Обозначение характерных точек границ	Координаты, м				Метод определения координат	Формулы, примененные для расчета средней квадратической погрешности определения координат характерных точек границ (Mt), с подставленными в такие формулы значениями и итоговые (вычисленные) значения Mt, м	Описание закрепления точки
	содержатся в Едином государственном реестре недвижимости		определены в результате выполнения комплексных кадастровых работ				
	X	Y	X	Y			
1	2	3	4	5	6	7	8
н137У	—	—	657 954,19	1 325 080,25	Метод спутниковых геодезических измерений (определений)	√(0,1^2 + 0,1^2) = 0,10	—
н161У	—	—	657 954,65	1 325 100,19			
н91У	—	—	657 930,49	1 325 100,74			
н191У	—	—	657 930,14	1 325 080,80			
н137У	—	—	657 954,19	1 325 080,25			

2. Сведения о частях границ уточняемого земельного участка с кадастровым номером 23:42:0708008:132 :

Обозначение части границ		Горизонтальное проложение (S), м	Описание прохождения части границ	Сведения о согласовании местоположения границ (согласовано/спорное)
от т.	до т.			
1	2	3	4	5
н137У	н161У	19,95	—	согласовано
н161У	н91У	24,17		
н91У	н191У	19,94		
н191У	н137У	24,06		

3. Сведения о характеристиках уточняемого земельного участка с кадастровым номером 23:42:0708008:132 :

№ п/п	Наименование характеристики земельного участка	Значение характеристики
1	2	3

1	2	3
1.	Адрес земельного участка	—
1.1.	Сведения о местоположении земельного участка (при отсутствии адреса) в структурированном в соответствии с федеральной информационной адресной системой виде	Российская Федерация, Краснодарский край, Ейский р-н, Ейск г, Красная-звезда снт, д 172
1.2.	Дополнительные сведения о местоположении земельного участка	—
2.	Площадь земельного участка ± величина погрешности определения (вычисления) площади (Р ± ΔР), м²	481 ± 8,00
3.	Формула, примененная для вычисления предельной погрешности определения площади земельного участка, с подставленными значениями и итоговые (вычисленные) значения	3,5*0,1*√(481) = 8
4.	Площадь земельного участка согласно сведениям Единого государственного реестра недвижимости (Ркад), м²	500,00
5.	Оценка расхождения Р и Ркад (Р - Ркад), м²	19
6.	Предельный минимальный и максимальный размеры земельного участка (Рмин и Рмакс), м²	Рмин = 300 Рмакс = —
7.	Вид (виды) разрешенного использования	Земельные участки садоводческих товариществ
7.1.	Дополнительные сведения об использовании земельного участка	—
8.	Кадастровый или иной государственный учетный номер (инвентарный) здания, сооружения, объекта незавершенного строительства, расположенного на земельном участке	—
9.	Сведения о земельных участках (землях общего пользования, территории общего пользования), посредством которых обеспечивается доступ	23:42:0708008:770
10.	Иные сведения	Установление границ производилось на основании сведений, содержащихся на чертеже садово-огороднического товарищества «с/т «Красная звезда» с учетом фактической ситуации на местности. В результате уточнения описания местоположения границ ЗУ 23:42:0708008:132 произошло уменьшение площади данного ЗУ в пределах минимального размера ЗУ, установленного ПЗЗ Ейского г/п Ейского р-на (в т.ч. менее 10 % от содержащейся в ЕГРН площади), что допускается в соответствии с п.2. ч.3 ст.42.8 Федерального закона от 24.07.2007 № 221-ФЗ. Доступ к ЗУ обеспечивается посредством ЗУ с КН 23:42:0708008:770, который является ЗУ общего назначения на территории ведения гражданами садоводства для собственных нужд.
4. Пояснения к сведениям об уточняемом земельном участке с кадастровым номером 23:42:0708008:132 :		
1.	—	

1. Сведения о характерных точках границ уточняемого земельного участка с кадастровым номером 23:42:0708008:131 :

Система координат МСК-23, зона 1 (23) Зона № 1

Обозначение характерных точек границ	Координаты, м				Метод определения координат	Формулы, примененные для расчета средней квадратической погрешности определения координат характерных точек границ (Mt), с подставленными в такие формулы значениями и итоговые (вычисленные) значения Mt, м	Описание закрепления точки
	содержатся в Едином государственном реестре недвижимости		определены в результате выполнения комплексных кадастровых работ				
	X	Y	X	Y			
1	2	3	4	5	6	7	8
370	—	—	657 820,68	1 325 102,34	Метод спутниковых геодезических измерений (определений)	0,10	—
н255У	—	—	657 819,72	1 325 082,06		√(0,1^2 + 0,1^2) = 0,10	
н258У	—	—	657 844,21	1 325 081,65			
369	—	—	657 844,67	1 325 101,81		0,10	
370	—	—	657 820,68	1 325 102,34			

2. Сведения о частях границ уточняемого земельного участка с кадастровым номером 23:42:0708008:131 :

Обозначение части границ		Горизонтальное проложение (S), м	Описание прохождения части границ	Сведения о согласовании местоположения границ (согласовано/спорное)
от т.	до т.			
1	2	3	4	5
370	н255У	20,30	—	согласовано
н255У	н258У	24,49		
н258У	369	20,17		
369	370	24,00		

3. Сведения о характеристиках уточняемого земельного участка с кадастровым номером 23:42:0708008:131 :

№ п/п	Наименование характеристики земельного участка	Значение характеристики
1	2	3

1	2	3
1.	Адрес земельного участка	—
1.1.	Сведения о местоположении земельного участка (при отсутствии адреса) в структурированном в соответствии с федеральной информационной адресной системой виде	Российская Федерация, Краснодарский край, Ейский р-н, Ейск г, Красная-звезда снт, уч 232
1.2.	Дополнительные сведения о местоположении земельного участка	—
2.	Площадь земельного участка ± величина погрешности определения (вычисления) площади (Р ± ΔР), м²	490 ± 8,00
3.	Формула, примененная для вычисления предельной погрешности определения площади земельного участка, с подставленными значениями и итоговые (вычисленные) значения	3,5*0,1*√(490) = 8
4.	Площадь земельного участка согласно сведениям Единого государственного реестра недвижимости (Ркад), м²	500,00
5.	Оценка расхождения Р и Ркад (Р - Ркад), м²	10
6.	Предельный минимальный и максимальный размеры земельного участка (Рмин и Рмакс), м²	Рмин = 300 Рмакс = —
7.	Вид (виды) разрешенного использования	Земельные участки садоводческих товариществ
7.1.	Дополнительные сведения об использовании земельного участка	—
8.	Кадастровый или иной государственный учетный номер (инвентарный) здания, сооружения, объекта незавершенного строительства, расположенного на земельном участке	—
9.	Сведения о земельных участках (землях общего пользования, территории общего пользования), посредством которых обеспечивается доступ	23:42:0708008:770
10.	Иные сведения	Установление границ производилось на основании сведений, содержащихся на чертеже садово-огороднического товарищества «с/т «Красная звезда» с учетом фактической ситуации на местности. В результате уточнения описания местоположения границ ЗУ 23:42:0708008:131 произошло уменьшение площади данного ЗУ в пределах минимального размера ЗУ, установленного ПЗЗ Ейского г/п Ейского р-на (в т.ч. менее 10 % от содержащейся в ЕГРН площади), что допускается в соответствии с п.2. ч.3 ст.42.8 Федерального закона от 24.07.2007 № 221-ФЗ. Доступ к ЗУ обеспечивается посредством ЗУ с КН 23:42:0708008:770, который является ЗУ общего назначения на территории ведения гражданами садоводства для собственных нужд.
4. Пояснения к сведениям об уточняемом земельном участке с кадастровым номером 23:42:0708008:131 :		
1.	—	

1. Сведения о характерных точках границ уточняемого земельного участка с кадастровым номером 23:42:0708008:130 :

Система координат МСК-23, зона 1 (23) Зона № 1

Обозначение характерных точек границ	Координаты, м				Метод определения координат	Формулы, примененные для расчета средней квадратической погрешности определения координат характерных точек границ (Mt), с подставленными в такие формулы значениями и итоговые (вычисленные) значения Mt, м	Описание закрепления точки
	содержатся в Едином государственном реестре недвижимости		определены в результате выполнения комплексных кадастровых работ				
	X	Y	X	Y			
1	2	3	4	5	6	7	8
449	—	—	658 010,70	1 325 099,17	Метод спутниковых геодезических измерений (определений)	0,10	—
448	—	—	658 011,10	1 325 119,17			
н178У	—	—	657 986,13	1 325 119,60		√(0,1^2 + 0,1^2) = 0,10	
н181У	—	—	657 985,71	1 325 099,59			
449	—	—	658 010,70	1 325 099,17		0,10	

2. Сведения о частях границ уточняемого земельного участка с кадастровым номером 23:42:0708008:130 :

Обозначение части границ		Горизонтальное проложение (S), м	Описание прохождения части границ	Сведения о согласовании местоположения границ (согласовано/спорное)
от т.	до т.			
1	2	3	4	5
449	448	20,00	—	согласовано
448	н178У	24,97		
н178У	н181У	20,01		
н181У	449	24,99		

3. Сведения о характеристиках уточняемого земельного участка с кадастровым номером 23:42:0708008:130 :

№ п/п	Наименование характеристики земельного участка	Значение характеристики
1	2	3

1	2	3
1.	Адрес земельного участка	—
1.1.	Сведения о местоположении земельного участка (при отсутствии адреса) в структурированном в соответствии с федеральной информационной адресной системой виде	Российская Федерация, Краснодарский край, Ейский р-н, Ейск г, Красная-звезда снт, уч 144
1.2.	Дополнительные сведения о местоположении земельного участка	—
2.	Площадь земельного участка ± величина погрешности определения (вычисления) площади (Р ± ΔР), м²	500 ± 8,00
3.	Формула, примененная для вычисления предельной погрешности определения площади земельного участка, с подставленными значениями и итоговые (вычисленные) значения	3,5*0,1*√(500) = 8
4.	Площадь земельного участка согласно сведениям Единого государственного реестра недвижимости (Ркад), м²	500,00
5.	Оценка расхождения Р и Ркад (Р - Ркад), м²	0
6.	Предельный минимальный и максимальный размеры земельного участка (Рмин и Рмакс), м²	Рмин = 300 Рмакс = —
7.	Вид (виды) разрешенного использования	Земельные участки садоводческих товариществ
7.1.	Дополнительные сведения об использовании земельного участка	—
8.	Кадастровый или иной государственный учетный номер (инвентарный) здания, сооружения, объекта незавершенного строительства, расположенного на земельном участке	—
9.	Сведения о земельных участках (землях общего пользования, территории общего пользования), посредством которых обеспечивается доступ	23:42:0708008:770
10.	Иные сведения	Установление границ производилось на основании сведений, содержащихся на чертеже садово-огороднического товарищества «с/т «Красная звезда» с учетом фактической ситуации на местности. В результате уточнения описания местоположения границ ЗУ 23:42:0708008:130, площадь данного ЗУ не изменилась по сравнению со сведениями о площади, содержащимися в ЕГРН. Доступ к ЗУ обеспечивается посредством ЗУ с КН 23:42:0708008:770, который является ЗУ общего назначения на территории ведения гражданами садоводства для собственных нужд.
4. Пояснения к сведениям об уточняемом земельном участке с кадастровым номером 23:42:0708008:130 :		
1.	—	

1. Сведения о характерных точках границ уточняемого земельного участка с кадастровым номером 23:42:0708008:128 :

Система координат МСК-23, зона 1 (23) Зона № 1

Обозначение характерных точек границ	Координаты, м				Метод определения координат	Формулы, примененные для расчета средней квадратической погрешности определения координат характерных точек границ (Mt), с подставленными в такие формулы значениями и итоговые (вычисленные) значения Mt, м	Описание закрепления точки
	содержатся в Едином государственном реестре недвижимости		определены в результате выполнения комплексных кадастровых работ				
	X	Y	X	Y			
1	2	3	4	5	6	7	8
482	—	—	658 146,46	1 325 157,71	Метод спутниковых геодезических измерений (определений)	0,10	—
485	—	—	658 122,74	1 325 157,75			
н82У	—	—	658 122,04	1 325 138,32		√(0,1^2 + 0,1^2) = 0,10	
н237У	—	—	658 146,44	1 325 137,92			
482	—	—	658 146,46	1 325 157,71		0,10	

2. Сведения о частях границ уточняемого земельного участка с кадастровым номером 23:42:0708008:128 :

Обозначение части границ		Горизонтальное проложение (S), м	Описание прохождения части границ	Сведения о согласовании местоположения границ (согласовано/спорное)
от т.	до т.			
1	2	3	4	5
482	485	23,72	—	согласовано
485	н82У	19,44		
н82У	н237У	24,40		
н237У	482	19,79		

3. Сведения о характеристиках уточняемого земельного участка с кадастровым номером 23:42:0708008:128 :

№ п/п	Наименование характеристики земельного участка	Значение характеристики
1	2	3

1	2	3
1.	Адрес земельного участка	—
1.1.	Сведения о местоположении земельного участка (при отсутствии адреса) в структурированном в соответствии с федеральной информационной адресной системой виде	Российская Федерация, Краснодарский край, Ейский р-н, Ейск г, Красная-звезда снт, уч 59
1.2.	Дополнительные сведения о местоположении земельного участка	—
2.	Площадь земельного участка ± величина погрешности определения (вычисления) площади (Р ± ΔР), м²	472 ± 8,00
3.	Формула, примененная для вычисления предельной погрешности определения площади земельного участка, с подставленными значениями и итоговые (вычисленные) значения	3,5*0,1*√(472) = 8
4.	Площадь земельного участка согласно сведениям Единого государственного реестра недвижимости (Ркад), м²	500,00
5.	Оценка расхождения Р и Ркад (Р - Ркад), м²	28
6.	Предельный минимальный и максимальный размеры земельного участка (Рмин и Рмакс), м²	Рмин = 300 Рмакс = —
7.	Вид (виды) разрешенного использования	Земельные участки садоводческих товариществ
7.1.	Дополнительные сведения об использовании земельного участка	—
8.	Кадастровый или иной государственный учетный номер (инвентарный) здания, сооружения, объекта незавершенного строительства, расположенного на земельном участке	—
9.	Сведения о земельных участках (землях общего пользования, территории общего пользования), посредством которых обеспечивается доступ	23:42:0708008:770
10.	Иные сведения	Установление границ производилось на основании сведений, содержащихся на чертеже садово-огороднического товарищества «с/т «Красная звезда» с учетом фактической ситуации на местности. В результате уточнения описания местоположения границ ЗУ 23:42:0708008:128 произошло уменьшение площади данного ЗУ в пределах минимального размера ЗУ, установленного ПЗЗ Ейского г/п Ейского р-на (в т.ч. менее 10 % от содержащейся в ЕГРН площади), что допускается в соответствии с п.2. ч.3 ст.42.8 Федерального закона от 24.07.2007 № 221-ФЗ. Доступ к ЗУ обеспечивается посредством ЗУ с КН 23:42:0708008:770, который является ЗУ общего назначения на территории ведения гражданами садоводства для собственных нужд.
4. Пояснения к сведениям об уточняемом земельном участке с кадастровым номером 23:42:0708008:128 :		
1.	—	

1. Сведения о характерных точках границ уточняемого земельного участка с кадастровым номером 23:42:0708008:126 :

Система координат МСК-23, зона 1 (23) Зона № 1

Обозначение характерных точек границ	Координаты, м				Метод определения координат	Формулы, примененные для расчета средней квадратической погрешности определения координат характерных точек границ (Mt), с подставленными в такие формулы значениями и итоговые (вычисленные) значения Mt, м	Описание закрепления точки
	содержатся в Едином государственном реестре недвижимости		определены в результате выполнения комплексных кадастровых работ				
	X	Y	X	Y			
1	2	3	4	5	6	7	8
н194У	—	—	657 934,69	1 325 280,35	Метод спутниковых геодезических измерений (определений)	√(0,1^2 + 0,1^2) = 0,10	—
13	—	—	657 958,73	1 325 280,06		0,10	
н135У	—	—	657 959,13	1 325 300,07		√(0,1^2 + 0,1^2) = 0,10	
н248У	—	—	657 935,11	1 325 300,25			
н194У	—	—	657 934,69	1 325 280,35			

2. Сведения о частях границ уточняемого земельного участка с кадастровым номером 23:42:0708008:126 :

Обозначение части границ		Горизонтальное проложение (S), м	Описание прохождения части границ	Сведения о согласовании местоположения границ (согласовано/спорное)
от т.	до т.			
1	2	3	4	5
н194У	13	24,04	—	согласовано
13	н135У	20,01		
н135У	н248У	24,02		
н248У	н194У	19,90		

3. Сведения о характеристиках уточняемого земельного участка с кадастровым номером 23:42:0708008:126 :

№ п/п	Наименование характеристики земельного участка	Значение характеристики
1	2	3

1	2	3
1.	Адрес земельного участка	—
1.1.	Сведения о местоположении земельного участка (при отсутствии адреса) в структурированном в соответствии с федеральной информационной адресной системой виде	Российская Федерация, Краснодарский край, Ейский р-н, Ейск г, Красная-звезда снт, уч 192
1.2.	Дополнительные сведения о местоположении земельного участка	—
2.	Площадь земельного участка ± величина погрешности определения (вычисления) площади (Р ± ΔР), м²	480 ± 8,00
3.	Формула, примененная для вычисления предельной погрешности определения площади земельного участка, с подставленными значениями и итоговые (вычисленные) значения	3,5*0,1*√(480) = 8
4.	Площадь земельного участка согласно сведениям Единого государственного реестра недвижимости (Ркад), м²	500,00
5.	Оценка расхождения Р и Ркад (Р - Ркад), м²	20
6.	Предельный минимальный и максимальный размеры земельного участка (Рмин и Рмакс), м²	Рмин = 300 Рмакс = —
7.	Вид (виды) разрешенного использования	Земельные участки садоводческих товариществ
7.1.	Дополнительные сведения об использовании земельного участка	—
8.	Кадастровый или иной государственный учетный номер (инвентарный) здания, сооружения, объекта незавершенного строительства, расположенного на земельном участке	—
9.	Сведения о земельных участках (землях общего пользования, территории общего пользования), посредством которых обеспечивается доступ	23:42:0708008:770
10.	Иные сведения	Установление границ производилось на основании сведений, содержащихся на чертеже садово-огороднического товарищества «с/т «Красная звезда» с учетом фактической ситуации на местности. В результате уточнения описания местоположения границ ЗУ 23:42:0708008:126 произошло уменьшение площади данного ЗУ в пределах минимального размера ЗУ, установленного ПЗЗ Ейского г/п Ейского р-на (в т.ч. менее 10 % от содержащейся в ЕГРН площади), что допускается в соответствии с п.2. ч.3 ст.42.8 Федерального закона от 24.07.2007 № 221-ФЗ. Доступ к ЗУ обеспечивается посредством ЗУ с КН 23:42:0708008:770, который является ЗУ общего назначения на территории ведения гражданами садоводства для собственных нужд.
4. Пояснения к сведениям об уточняемом земельном участке с кадастровым номером 23:42:0708008:126 :		
1.	—	

1. Сведения о характерных точках границ уточняемого земельного участка с кадастровым номером 23:42:0708008:125 :

Система координат МСК-23, зона 1 (23) Зона № 1

Обозначение характерных точек границ	Координаты, м				Метод определения координат	Формулы, примененные для расчета средней квадратической погрешности определения координат характерных точек границ (Mt), с подставленными в такие формулы значениями и итоговые (вычисленные) значения Mt, м	Описание закрепления точки
	содержатся в Едином государственном реестре недвижимости		определены в результате выполнения комплексных кадастровых работ				
	X	Y	X	Y			
1	2	3	4	5	6	7	8
н206У	—	—	658 092,02	1 325 158,73	Метод спутниковых геодезических измерений (определений)	√(0,1^2 + 0,1^2) = 0,10	—
535	—	—	658 067,43	1 325 158,73		0,10	
548	—	—	658 067,09	1 325 138,73			
221	—	—	658 091,80	1 325 139,00			
н206У	—	—	658 092,02	1 325 158,73		√(0,1^2 + 0,1^2) = 0,10	

2. Сведения о частях границ уточняемого земельного участка с кадастровым номером 23:42:0708008:125 :

Обозначение части границ		Горизонтальное проложение (S), м	Описание прохождения части границ	Сведения о согласовании местоположения границ (согласовано/спорное)
от т.	до т.			
1	2	3	4	5
н206У	535	24,59	—	согласовано
535	548	20,00		
548	221	24,71		
221	н206У	19,73		

3. Сведения о характеристиках уточняемого земельного участка с кадастровым номером 23:42:0708008:125 :

№ п/п	Наименование характеристики земельного участка	Значение характеристики
1	2	3

1	2	3
1.	Адрес земельного участка	—
1.1.	Сведения о местоположении земельного участка (при отсутствии адреса) в структурированном в соответствии с федеральной информационной адресной системой виде	Российская Федерация, Краснодарский край, Ейский р-н, Ейск г, Красная-звезда снт, уч 89
1.2.	Дополнительные сведения о местоположении земельного участка	—
2.	Площадь земельного участка ± величина погрешности определения (вычисления) площади (Р ± ΔР), м²	490 ± 8,00
3.	Формула, примененная для вычисления предельной погрешности определения площади земельного участка, с подставленными значениями и итоговые (вычисленные) значения	3,5*0,1*√(490) = 8
4.	Площадь земельного участка согласно сведениям Единого государственного реестра недвижимости (Ркад), м²	500,00
5.	Оценка расхождения Р и Ркад (Р - Ркад), м²	10
6.	Предельный минимальный и максимальный размеры земельного участка (Рмин и Рмакс), м²	Рмин = 300 Рмакс = —
7.	Вид (виды) разрешенного использования	Земельные участки садоводческих товариществ
7.1.	Дополнительные сведения об использовании земельного участка	—
8.	Кадастровый или иной государственный учетный номер (инвентарный) здания, сооружения, объекта незавершенного строительства, расположенного на земельном участке	—
9.	Сведения о земельных участках (землях общего пользования, территории общего пользования), посредством которых обеспечивается доступ	23:42:0708008:770
10.	Иные сведения	Установление границ производилось на основании сведений, содержащихся на чертеже садово-огороднического товарищества «с/т «Красная звезда» с учетом фактической ситуации на местности. В результате уточнения описания местоположения границ ЗУ 23:42:0708008:125 произошло уменьшение площади данного ЗУ в пределах минимального размера ЗУ, установленного ПЗЗ Ейского г/п Ейского р-на (в т.ч. менее 10 % от содержащейся в ЕГРН площади), что допускается в соответствии с п.2. ч.3 ст.42.8 Федерального закона от 24.07.2007 № 221-ФЗ. Доступ к ЗУ обеспечивается посредством ЗУ с КН 23:42:0708008:770, который является ЗУ общего назначения на территории ведения гражданами садоводства для собственных нужд.
4. Пояснения к сведениям об уточняемом земельном участке с кадастровым номером 23:42:0708008:125 :		
1.	—	

1. Сведения о характерных точках границ уточняемого земельного участка с кадастровым номером 23:42:0708008:124 :

Система координат МСК-23, зона 1 (23) Зона № 1

Обозначение характерных точек границ	Координаты, м				Метод определения координат	Формулы, примененные для расчета средней квадратической погрешности определения координат характерных точек границ (Mt), с подставленными в такие формулы значениями и итоговые (вычисленные) значения Mt, м	Описание закрепления точки
	содержатся в Едином государственном реестре недвижимости		определены в результате выполнения комплексных кадастровых работ				
	X	Y	X	Y			
1	2	3	4	5	6	7	8
365	—	—	657 790,14	1 325 122,63	Метод спутниковых геодезических измерений (определений)	0,10	—
н100У	—	—	657 765,67	1 325 123,09		√(0,1^2 + 0,1^2) = 0,10	
322	—	—	657 765,68	1 325 102,96		0,10	
321	—	—	657 789,68	1 325 102,64			
365	—	—	657 790,14	1 325 122,63			

2. Сведения о частях границ уточняемого земельного участка с кадастровым номером 23:42:0708008:124 :

Обозначение части границ		Горизонтальное проложение (S), м	Описание прохождения части границ	Сведения о согласовании местоположения границ (согласовано/спорное)
от т.	до т.			
1	2	3	4	5
365	н100У	24,47	—	согласовано
н100У	322	20,13		
322	321	24,00		
321	365	20,00		

3. Сведения о характеристиках уточняемого земельного участка с кадастровым номером 23:42:0708008:124 :

№ п/п	Наименование характеристики земельного участка	Значение характеристики
1	2	3

1	2	3
1.	Адрес земельного участка	—
1.1.	Сведения о местоположении земельного участка (при отсутствии адреса) в структурированном в соответствии с федеральной информационной адресной системой виде	Российская Федерация, Краснодарский край, Ейский р-н, Ейск г, Красная-звезда снт, уч 264
1.2.	Дополнительные сведения о местоположении земельного участка	—
2.	Площадь земельного участка ± величина погрешности определения (вычисления) площади (Р ± ΔР), м²	486 ± 8,00
3.	Формула, примененная для вычисления предельной погрешности определения площади земельного участка, с подставленными значениями и итоговые (вычисленные) значения	3,5*0,1*√(486) = 8
4.	Площадь земельного участка согласно сведениям Единого государственного реестра недвижимости (Ркад), м²	500,00
5.	Оценка расхождения Р и Ркад (Р - Ркад), м²	14
6.	Предельный минимальный и максимальный размеры земельного участка (Рмин и Рмакс), м²	Рмин = 300 Рмакс = —
7.	Вид (виды) разрешенного использования	Земельные участки садоводческих товариществ
7.1.	Дополнительные сведения об использовании земельного участка	—
8.	Кадастровый или иной государственный учетный номер (инвентарный) здания, сооружения, объекта незавершенного строительства, расположенного на земельном участке	—
9.	Сведения о земельных участках (землях общего пользования, территории общего пользования), посредством которых обеспечивается доступ	23:42:0708008:770
10.	Иные сведения	Установление границ производилось на основании сведений, содержащихся на чертеже садово-огороднического товарищества «с/т «Красная звезда» с учетом фактической ситуации на местности. В результате уточнения описания местоположения границ ЗУ 23:42:0708008:124 произошло уменьшение площади данного ЗУ в пределах минимального размера ЗУ, установленного ПЗЗ Ейского г/п Ейского р-на (в т.ч. менее 10 % от содержащейся в ЕГРН площади), что допускается в соответствии с п.2. ч.3 ст.42.8 Федерального закона от 24.07.2007 № 221-ФЗ. Доступ к ЗУ обеспечивается посредством ЗУ с КН 23:42:0708008:770, который является ЗУ общего назначения на территории ведения гражданами садоводства для собственных нужд.
4. Пояснения к сведениям об уточняемом земельном участке с кадастровым номером 23:42:0708008:124 :		
1.	—	

1. Сведения о характерных точках границ уточняемого земельного участка с кадастровым номером 23:42:0708008:123 :

Система координат МСК-23, зона 1 (23) Зона № 1

Обозначение характерных точек границ	Координаты, м				Метод определения координат	Формулы, примененные для расчета средней квадратической погрешности определения координат характерных точек границ (Mt), с подставленными в такие формулы значениями и итоговые (вычисленные) значения Mt, м	Описание закрепления точки
	содержатся в Едином государственном реестре недвижимости		определены в результате выполнения комплексных кадастровых работ				
	X	Y	X	Y			
1	2	3	4	5	6	7	8
н141У	—	—	658 092,42	1 325 178,31	Метод спутниковых геодезических измерений (определений)	√(0,1^2 + 0,1^2) = 0,10	—
н146У	—	—	658 093,02	1 325 198,42			
441	—	—	658 068,09	1 325 198,73		0,10	
440	—	—	658 067,76	1 325 178,73			
н141У	—	—	658 092,42	1 325 178,31		√(0,1^2 + 0,1^2) = 0,10	

2. Сведения о частях границ уточняемого земельного участка с кадастровым номером 23:42:0708008:123 :

Обозначение части границ		Горизонтальное проложение (S), м	Описание прохождения части границ	Сведения о согласовании местоположения границ (согласовано/спорное)
от т.	до т.			
1	2	3	4	5
н141У	н146У	20,12	—	согласовано
н146У	441	24,93		
441	440	20,00		
440	н141У	24,66		

3. Сведения о характеристиках уточняемого земельного участка с кадастровым номером 23:42:0708008:123 :

№ п/п	Наименование характеристики земельного участка	Значение характеристики
1	2	3

1	2	3
1.	Адрес земельного участка	—
1.1.	Сведения о местоположении земельного участка (при отсутствии адреса) в структурированном в соответствии с федеральной информационной адресной системой виде	Российская Федерация, Краснодарский край, Ейский р-н, Ейск г, Красная-звезда снт, уч 93
1.2.	Дополнительные сведения о местоположении земельного участка	—
2.	Площадь земельного участка ± величина погрешности определения (вычисления) площади (Р ± ΔР), м²	497 ± 8,00
3.	Формула, примененная для вычисления предельной погрешности определения площади земельного участка, с подставленными значениями и итоговые (вычисленные) значения	3,5*0,1*√(497) = 8
4.	Площадь земельного участка согласно сведениям Единого государственного реестра недвижимости (Ркад), м²	500,00
5.	Оценка расхождения Р и Ркад (Р - Ркад), м²	3
6.	Предельный минимальный и максимальный размеры земельного участка (Рмин и Рмакс), м²	Рмин = 300 Рмакс = —
7.	Вид (виды) разрешенного использования	Земельные участки садоводческих товариществ
7.1.	Дополнительные сведения об использовании земельного участка	—
8.	Кадастровый или иной государственный учетный номер (инвентарный) здания, сооружения, объекта незавершенного строительства, расположенного на земельном участке	—
9.	Сведения о земельных участках (землях общего пользования, территории общего пользования), посредством которых обеспечивается доступ	23:42:0708008:770
10.	Иные сведения	Установление границ производилось на основании сведений, содержащихся на чертеже садово-огороднического товарищества «с/т «Красная звезда» с учетом фактической ситуации на местности. В результате уточнения описания местоположения границ ЗУ 23:42:0708008:123 произошло уменьшение площади данного ЗУ в пределах минимального размера ЗУ, установленного ПЗЗ Ейского г/п Ейского р-на (в т.ч. менее 10 % от содержащейся в ЕГРН площади), что допускается в соответствии с п.2. ч.3 ст.42.8 Федерального закона от 24.07.2007 № 221-ФЗ. Доступ к ЗУ обеспечивается посредством ЗУ с КН 23:42:0708008:770, который является ЗУ общего назначения на территории ведения гражданами садоводства для собственных нужд.
4. Пояснения к сведениям об уточняемом земельном участке с кадастровым номером 23:42:0708008:123 :		
1.	—	

1. Сведения о характерных точках границ уточняемого земельного участка с кадастровым номером 23:42:0708008:122 :

Система координат МСК-23, зона 1 (23) Зона № 1

Обозначение характерных точек границ	Координаты, м				Метод определения координат	Формулы, примененные для расчета средней квадратической погрешности определения координат характерных точек границ (Mt), с подставленными в такие формулы значениями и итоговые (вычисленные) значения Mt, м	Описание закрепления точки
	содержатся в Едином государственном реестре недвижимости		определены в результате выполнения комплексных кадастровых работ				
	X	Y	X	Y			
1	2	3	4	5	6	7	8
404	—	—	657 899,56	1 325 060,97	Метод спутниковых геодезических измерений (определений)	0,10	Закрепление отсутствует
403	—	—	657 899,28	1 325 040,97			
н185У	—	—	657 923,50	1 325 040,62		√(0,1^2 + 0,1^2) = 0,10	—
н115У	—	—	657 923,80	1 325 060,32			
404	—	—	657 899,56	1 325 060,97		0,10	Закрепление отсутствует

2. Сведения о частях границ уточняемого земельного участка с кадастровым номером 23:42:0708008:122 :

Обозначение части границ		Горизонтальное проложение (S), м	Описание прохождения части границ	Сведения о согласовании местоположения границ (согласовано/спорное)
от т.	до т.			
1	2	3	4	5
404	403	20,00	—	согласовано
403	н185У	24,22		
н185У	н115У	19,70		
н115У	404	24,25		

3. Сведения о характеристиках уточняемого земельного участка с кадастровым номером 23:42:0708008:122 :

№ п/п	Наименование характеристики земельного участка	Значение характеристики
1	2	3

1	2	3
1.	Адрес земельного участка	—
1.1.	Сведения о местоположении земельного участка (при отсутствии адреса) в структурированном в соответствии с федеральной информационной адресной системой виде	Российская Федерация, Краснодарский край, Ейский р-н, Широчанский с/о, с/т "Красная звезда" тер, уч 169
1.2.	Дополнительные сведения о местоположении земельного участка	—
2.	Площадь земельного участка ± величина погрешности определения (вычисления) площади (Р ± ΔР), м²	481 ± 8,00
3.	Формула, примененная для вычисления предельной погрешности определения площади земельного участка, с подставленными значениями и итоговые (вычисленные) значения	3,5*0,1*√(481) = 8
4.	Площадь земельного участка согласно сведениям Единого государственного реестра недвижимости (Ркад), м²	500,00
5.	Оценка расхождения Р и Ркад (Р - Ркад), м²	19
6.	Предельный минимальный и максимальный размеры земельного участка (Рмин и Рмакс), м²	Рмин = 300 Рмакс = —
7.	Вид (виды) разрешенного использования	Земельные участки садоводческих товариществ
7.1.	Дополнительные сведения об использовании земельного участка	—
8.	Кадастровый или иной государственный учетный номер (инвентарный) здания, сооружения, объекта незавершенного строительства, расположенного на земельном участке	—
9.	Сведения о земельных участках (землях общего пользования, территории общего пользования), посредством которых обеспечивается доступ	23:42:0708008:770
10.	Иные сведения	Установление границ производилось на основании сведений, содержащихся на чертеже садово-огороднического товарищества «с/т «Красная звезда» с учетом фактической ситуации на местности. В результате уточнения описания местоположения границ ЗУ 23:42:0708008:122 произошло уменьшение площади данного ЗУ в пределах минимального размера ЗУ, установленного ПЗЗ Ейского г/п Ейского р-на (в т.ч. менее 10 % от содержащейся в ЕГРН площади), что допускается в соответствии с п.2. ч.3 ст.42.8 Федерального закона от 24.07.2007 № 221-ФЗ. Доступ к ЗУ обеспечивается посредством ЗУ с КН 23:42:0708008:770, который является ЗУ общего назначения на территории ведения гражданами садоводства для собственных нужд.
4. Пояснения к сведениям об уточняемом земельном участке с кадастровым номером 23:42:0708008:122 :		
1.	—	

1. Сведения о характерных точках границ уточняемого земельного участка с кадастровым номером 23:42:0708008:121 :

Система координат МСК-23, зона 1 (23) Зона № 1

Обозначение характерных точек границ	Координаты, м				Метод определения координат	Формулы, примененные для расчета средней квадратической погрешности определения координат характерных точек границ (Mt), с подставленными в такие формулы значениями и итоговые (вычисленные) значения Mt, м	Описание закрепления точки
	содержатся в Едином государственном реестре недвижимости		определены в результате выполнения комплексных кадастровых работ				
	X	Y	X	Y			
1	2	3	4	5	6	7	8
н157У	—	—	658 207,53	1 325 077,19	Метод спутниковых геодезических измерений (определений)	√(0,1^2 + 0,1^2) = 0,10	—
н227У	—	—	658 207,29	1 325 057,03			
522	—	—	658 231,29	1 325 056,74		0,10	
551	—	—	658 231,53	1 325 076,74			
н157У	—	—	658 207,53	1 325 077,19		√(0,1^2 + 0,1^2) = 0,10	

2. Сведения о частях границ уточняемого земельного участка с кадастровым номером 23:42:0708008:121 :

Обозначение части границ		Горизонтальное проложение (S), м	Описание прохождения части границ	Сведения о согласовании местоположения границ (согласовано/спорное)
от т.	до т.			
1	2	3	4	5
н157У	н227У	20,16	—	согласовано
н227У	522	24,00		
522	551	20,00		
551	н157У	24,00		

3. Сведения о характеристиках уточняемого земельного участка с кадастровым номером 23:42:0708008:121 :

№ п/п	Наименование характеристики земельного участка	Значение характеристики
1	2	3

1	2	3
1.	Адрес земельного участка	—
1.1.	Сведения о местоположении земельного участка (при отсутствии адреса) в структурированном в соответствии с федеральной информационной адресной системой виде	Российская Федерация, Краснодарский край, Ейский р-н, Ейск г, Красная-звезда снт, уч 20
1.2.	Дополнительные сведения о местоположении земельного участка	—
2.	Площадь земельного участка ± величина погрешности определения (вычисления) площади (Р ± ΔР), м²	482 ± 8,00
3.	Формула, примененная для вычисления предельной погрешности определения площади земельного участка, с подставленными значениями и итоговые (вычисленные) значения	3,5*0,1*√(482) = 8
4.	Площадь земельного участка согласно сведениям Единого государственного реестра недвижимости (Ркад), м²	500,00
5.	Оценка расхождения Р и Ркад (Р - Ркад), м²	18
6.	Предельный минимальный и максимальный размеры земельного участка (Рмин и Рмакс), м²	Рмин = 300 Рмакс = —
7.	Вид (виды) разрешенного использования	Земельные участки садоводческих товариществ
7.1.	Дополнительные сведения об использовании земельного участка	—
8.	Кадастровый или иной государственный учетный номер (инвентарный) здания, сооружения, объекта незавершенного строительства, расположенного на земельном участке	—
9.	Сведения о земельных участках (землях общего пользования, территории общего пользования), посредством которых обеспечивается доступ	23:42:0708008:770
10.	Иные сведения	Установление границ производилось на основании сведений, содержащихся на чертеже садово-огороднического товарищества «с/т «Красная звезда» с учетом фактической ситуации на местности. В результате уточнения описания местоположения границ ЗУ 23:42:0708008:121 произошло уменьшение площади данного ЗУ в пределах минимального размера ЗУ, установленного ПЗЗ Ейского г/п Ейского р-на (в т.ч. менее 10 % от содержащейся в ЕГРН площади), что допускается в соответствии с п.2. ч.3 ст.42.8 Федерального закона от 24.07.2007 № 221-ФЗ. Доступ к ЗУ обеспечивается посредством ЗУ с КН 23:42:0708008:770, который является ЗУ общего назначения на территории ведения гражданами садоводства для собственных нужд.
4. Пояснения к сведениям об уточняемом земельном участке с кадастровым номером 23:42:0708008:121 :		
1.	—	

1. Сведения о характерных точках границ уточняемого земельного участка с кадастровым номером 23:42:0708008:120 :

Система координат МСК-23, зона 1 (23) Зона № 1

Обозначение характерных точек границ	Координаты, м				Метод определения координат	Формулы, примененные для расчета средней квадратической погрешности определения координат характерных точек границ (Mt), с подставленными в такие формулы значениями и итоговые (вычисленные) значения Mt, м	Описание закрепления точки
	содержатся в Едином государственном реестре недвижимости		определены в результате выполнения комплексных кадастровых работ				
	X	Y	X	Y			
1	2	3	4	5	6	7	8
283	—	—	657 705,98	1 325 203,71	Метод спутниковых геодезических измерений (определений)	0,10	—
280	—	—	657 706,44	1 325 223,70			
281	—	—	657 681,44	1 325 224,04			
284	—	—	657 680,98	1 325 204,05			
283	—	—	657 705,98	1 325 203,71			

2. Сведения о частях границ уточняемого земельного участка с кадастровым номером 23:42:0708008:120 :

Обозначение части границ		Горизонтальное проложение (S), м	Описание прохождения части границ	Сведения о согласовании местоположения границ (согласовано/спорное)
от т.	до т.			
1	2	3	4	5
283	280	20,00	—	согласовано
280	281	25,00		
281	284	20,00		
284	283	25,00		

3. Сведения о характеристиках уточняемого земельного участка с кадастровым номером 23:42:0708008:120 :

№ п/п	Наименование характеристики земельного участка	Значение характеристики
1	2	3

1	2	3
1.	Адрес земельного участка	—
1.1.	Сведения о местоположении земельного участка (при отсутствии адреса) в структурированном в соответствии с федеральной информационной адресной системой виде	Российская Федерация, Краснодарский край, Ейский р-н, Ейск г, Красная-звезда снт, уч 305
1.2.	Дополнительные сведения о местоположении земельного участка	—
2.	Площадь земельного участка ± величина погрешности определения (вычисления) площади (Р ± ΔР), м²	500 ± 8,00
3.	Формула, примененная для вычисления предельной погрешности определения площади земельного участка, с подставленными значениями и итоговые (вычисленные) значения	3,5*0,1*√(500) = 8
4.	Площадь земельного участка согласно сведениям Единого государственного реестра недвижимости (Ркад), м²	500,00
5.	Оценка расхождения Р и Ркад (Р - Ркад), м²	0
6.	Предельный минимальный и максимальный размеры земельного участка (Рмин и Рмакс), м²	Рмин = 300 Рмакс = —
7.	Вид (виды) разрешенного использования	Земельные участки садоводческих товариществ
7.1.	Дополнительные сведения об использовании земельного участка	—
8.	Кадастровый или иной государственный учетный номер (инвентарный) здания, сооружения, объекта незавершенного строительства, расположенного на земельном участке	—
9.	Сведения о земельных участках (землях общего пользования, территории общего пользования), посредством которых обеспечивается доступ	23:42:0708008:770
10.	Иные сведения	Установление границ производилось на основании сведений, содержащихся на чертеже садово-огороднического товарищества «с/т «Красная звезда» с учетом фактической ситуации на местности. В результате уточнения описания местоположения границ ЗУ 23:42:0708008:120, площадь данного ЗУ не изменилась по сравнению со сведениями о площади, содержащимися в ЕГРН. Доступ к ЗУ обеспечивается посредством ЗУ с КН 23:42:0708008:770, который является ЗУ общего назначения на территории ведения гражданами садоводства для собственных нужд.
4. Пояснения к сведениям об уточняемом земельном участке с кадастровым номером 23:42:0708008:120 :		
1.	—	

1. Сведения о характерных точках границ уточняемого земельного участка с кадастровым номером 23:42:0708008:119 :

Система координат МСК-23, зона 1 (23) Зона № 1

Обозначение характерных точек границ	Координаты, м				Метод определения координат	Формулы, примененные для расчета средней квадратической погрешности определения координат характерных точек границ (Mt), с подставленными в такие формулы значениями и итоговые (вычисленные) значения Mt, м	Описание закрепления точки
	содержатся в Едином государственном реестре недвижимости		определены в результате выполнения комплексных кадастровых работ				
	X	Y	X	Y			
1	2	3	4	5	6	7	8
318	—	—	657 759,10	1 325 122,97	Метод спутниковых геодезических измерений (определений)	0,10	—
310	—	—	657 759,57	1 325 143,02			
266	—	—	657 735,57	1 325 143,39			
265	—	—	657 735,10	1 325 123,30			
318	—	—	657 759,10	1 325 122,97			

2. Сведения о частях границ уточняемого земельного участка с кадастровым номером 23:42:0708008:119 :

Обозначение части границ		Горизонтальное проложение (S), м	Описание прохождения части границ	Сведения о согласовании местоположения границ (согласовано/спорное)
от т.	до т.			
1	2	3	4	5
318	310	20,06	—	согласовано
310	266	24,00		
266	265	20,10		
265	318	24,00		

3. Сведения о характеристиках уточняемого земельного участка с кадастровым номером 23:42:0708008:119 :

№ п/п	Наименование характеристики земельного участка	Значение характеристики
1	2	3

1	2	3
1.	Адрес земельного участка	—
1.1.	Сведения о местоположении земельного участка (при отсутствии адреса) в структурированном в соответствии с федеральной информационной адресной системой виде	Российская Федерация, Краснодарский край, Ейский р-н, Ейск г, Красная-звезда снт, уч 267
1.2.	Дополнительные сведения о местоположении земельного участка	—
2.	Площадь земельного участка ± величина погрешности определения (вычисления) площади (Р ± ΔР), м²	482 ± 8,00
3.	Формула, примененная для вычисления предельной погрешности определения площади земельного участка, с подставленными значениями и итоговые (вычисленные) значения	3,5*0,1*√(482) = 8
4.	Площадь земельного участка согласно сведениям Единого государственного реестра недвижимости (Ркад), м²	500,00
5.	Оценка расхождения Р и Ркад (Р - Ркад), м²	18
6.	Предельный минимальный и максимальный размеры земельного участка (Рмин и Рмакс), м²	Рмин = 300 Рмакс = —
7.	Вид (виды) разрешенного использования	Земельные участки садоводческих товариществ
7.1.	Дополнительные сведения об использовании земельного участка	—
8.	Кадастровый или иной государственный учетный номер (инвентарный) здания, сооружения, объекта незавершенного строительства, расположенного на земельном участке	—
9.	Сведения о земельных участках (землях общего пользования, территории общего пользования), посредством которых обеспечивается доступ	23:42:0708008:770
10.	Иные сведения	Установление границ производилось на основании сведений, содержащихся на чертеже садово-огороднического товарищества «с/т «Красная звезда» с учетом фактической ситуации на местности. В результате уточнения описания местоположения границ ЗУ 23:42:0708008:119 произошло уменьшение площади данного ЗУ в пределах минимального размера ЗУ, установленного ПЗЗ Ейского г/п Ейского р-на (в т.ч. менее 10 % от содержащейся в ЕГРН площади), что допускается в соответствии с п.2. ч.3 ст.42.8 Федерального закона от 24.07.2007 № 221-ФЗ. Доступ к ЗУ обеспечивается посредством ЗУ с КН 23:42:0708008:770, который является ЗУ общего назначения на территории ведения гражданами садоводства для собственных нужд.
4. Пояснения к сведениям об уточняемом земельном участке с кадастровым номером 23:42:0708008:119 :		
1.	—	

1. Сведения о характерных точках границ уточняемого земельного участка с кадастровым номером 23:42:0708008:117 :

Система координат МСК-23, зона 1 (23) Зона № 1

Обозначение характерных точек границ	Координаты, м				Метод определения координат	Формулы, примененные для расчета средней квадратической погрешности определения координат характерных точек границ (Mt), с подставленными в такие формулы значениями и итоговые (вычисленные) значения Mt, м	Описание закрепления точки
	содержатся в Едином государственном реестре недвижимости		определены в результате выполнения комплексных кадастровых работ				
	X	Y	X	Y			
1	2	3	4	5	6	7	8
н112У	—	—	657 935,52	1 325 320,27	Метод спутниковых геодезических измерений (определений)	√(0,1^2 + 0,1^2) = 0,10	—
н248У	—	—	657 935,11	1 325 300,25			
н135У	—	—	657 959,13	1 325 300,07			
н77У	—	—	657 959,54	1 325 320,09			
н112У	—	—	657 935,52	1 325 320,27			

2. Сведения о частях границ уточняемого земельного участка с кадастровым номером 23:42:0708008:117 :

Обозначение части границ		Горизонтальное проложение (S), м	Описание прохождения части границ	Сведения о согласовании местоположения границ (согласовано/спорное)
от т.	до т.			
1	2	3	4	5
н112У	н248У	20,02	—	согласовано
н248У	н135У	24,02		
н135У	н77У	20,02		
н77У	н112У	24,02		

3. Сведения о характеристиках уточняемого земельного участка с кадастровым номером 23:42:0708008:117 :

№ п/п	Наименование характеристики земельного участка	Значение характеристики
1	2	3

1	2	3
1.	Адрес земельного участка	—
1.1.	Сведения о местоположении земельного участка (при отсутствии адреса) в структурированном в соответствии с федеральной информационной адресной системой виде	Российская Федерация, Краснодарский край, Ейский р-н, Ейск г, Красная-звезда снт, уч 194
1.2.	Дополнительные сведения о местоположении земельного участка	—
2.	Площадь земельного участка ± величина погрешности определения (вычисления) площади (Р ± ΔР), м²	481 ± 8,00
3.	Формула, примененная для вычисления предельной погрешности определения площади земельного участка, с подставленными значениями и итоговые (вычисленные) значения	3,5*0,1*√(481) = 8
4.	Площадь земельного участка согласно сведениям Единого государственного реестра недвижимости (Ркад), м²	500,00
5.	Оценка расхождения Р и Ркад (Р - Ркад), м²	19
6.	Предельный минимальный и максимальный размеры земельного участка (Рмин и Рмакс), м²	Рмин = 300 Рмакс = —
7.	Вид (виды) разрешенного использования	Земельные участки садоводческих товариществ
7.1.	Дополнительные сведения об использовании земельного участка	—
8.	Кадастровый или иной государственный учетный номер (инвентарный) здания, сооружения, объекта незавершенного строительства, расположенного на земельном участке	—
9.	Сведения о земельных участках (землях общего пользования, территории общего пользования), посредством которых обеспечивается доступ	23:42:0708008:770
10.	Иные сведения	Установление границ производилось на основании сведений, содержащихся на чертеже садово-огороднического товарищества «с/т «Красная звезда» с учетом фактической ситуации на местности. В результате уточнения описания местоположения границ ЗУ 23:42:0708008:117 произошло уменьшение площади данного ЗУ в пределах минимального размера ЗУ, установленного ПЗЗ Ейского г/п Ейского р-на (в т.ч. менее 10 % от содержащейся в ЕГРН площади), что допускается в соответствии с п.2. ч.3 ст.42.8 Федерального закона от 24.07.2007 № 221-ФЗ. Доступ к ЗУ обеспечивается посредством ЗУ с КН 23:42:0708008:770, который является ЗУ общего назначения на территории ведения гражданами садоводства для собственных нужд.
4. Пояснения к сведениям об уточняемом земельном участке с кадастровым номером 23:42:0708008:117 :		
1.	—	

1. Сведения о характерных точках границ уточняемого земельного участка с кадастровым номером 23:42:0708008:116 :

Система координат МСК-23, зона 1 (23) Зона № 1

Обозначение характерных точек границ	Координаты, м				Метод определения координат	Формулы, примененные для расчета средней квадратической погрешности определения координат характерных точек границ (Mt), с подставленными в такие формулы значениями и итоговые (вычисленные) значения Mt, м	Описание закрепления точки
	содержатся в Едином государственном реестре недвижимости		определены в результате выполнения комплексных кадастровых работ				
	X	Y	X	Y			
1	2	3	4	5	6	7	8
н201У	—	—	658 037,13	1 325 218,73	Метод спутниковых геодезических измерений (определений)	√(0,1^2 + 0,1^2) = 0,10	—
18	—	—	658 013,05	1 325 219,23		0,10	
437	—	—	658 012,72	1 325 199,23			Долговременный межевой знак
436	—	—	658 036,72	1 325 198,84			—
н201У	—	—	658 037,13	1 325 218,73		√(0,1^2 + 0,1^2) = 0,10	

2. Сведения о частях границ уточняемого земельного участка с кадастровым номером 23:42:0708008:116 :

Обозначение части границ		Горизонтальное проложение (S), м	Описание прохождения части границ	Сведения о согласовании местоположения границ (согласовано/спорное)
от т.	до т.			
1	2	3	4	5
н201У	18	24,09	—	согласовано
18	437	20,00		
437	436	24,00		
436	н201У	19,89		

3. Сведения о характеристиках уточняемого земельного участка с кадастровым номером 23:42:0708008:116 :

№ п/п	Наименование характеристики земельного участка	Значение характеристики
1	2	3

1	2	3
1.	Адрес земельного участка	—
1.1.	Сведения о местоположении земельного участка (при отсутствии адреса) в структурированном в соответствии с федеральной информационной адресной системой виде	Российская Федерация, Краснодарский край, Ейский р-н, Ейск г, Красная-звезда снт, уч 125
1.2.	Дополнительные сведения о местоположении земельного участка	—
2.	Площадь земельного участка ± величина погрешности определения (вычисления) площади (Р ± ΔР), м²	480 ± 8,00
3.	Формула, примененная для вычисления предельной погрешности определения площади земельного участка, с подставленными значениями и итоговые (вычисленные) значения	3,5*0,1*√(480) = 8
4.	Площадь земельного участка согласно сведениям Единого государственного реестра недвижимости (Ркад), м²	500,00
5.	Оценка расхождения Р и Ркад (Р - Ркад), м²	20
6.	Предельный минимальный и максимальный размеры земельного участка (Рмин и Рмакс), м²	Рмин = 300 Рмакс = —
7.	Вид (виды) разрешенного использования	Земельные участки садоводческих товариществ
7.1.	Дополнительные сведения об использовании земельного участка	—
8.	Кадастровый или иной государственный учетный номер (инвентарный) здания, сооружения, объекта незавершенного строительства, расположенного на земельном участке	—
9.	Сведения о земельных участках (землях общего пользования, территории общего пользования), посредством которых обеспечивается доступ	23:42:0708008:770
10.	Иные сведения	Установление границ производилось на основании сведений, содержащихся на чертеже садово-огороднического товарищества «с/т «Красная звезда» с учетом фактической ситуации на местности. В результате уточнения описания местоположения границ ЗУ 23:42:0708008:116 произошло уменьшение площади данного ЗУ в пределах минимального размера ЗУ, установленного ПЗЗ Ейского г/п Ейского р-на (в т.ч. менее 10 % от содержащейся в ЕГРН площади), что допускается в соответствии с п.2. ч.3 ст.42.8 Федерального закона от 24.07.2007 № 221-ФЗ. Доступ к ЗУ обеспечивается посредством ЗУ с КН 23:42:0708008:770, который является ЗУ общего назначения на территории ведения гражданами садоводства для собственных нужд.
4. Пояснения к сведениям об уточняемом земельном участке с кадастровым номером 23:42:0708008:116 :		
1.	—	

1. Сведения о характерных точках границ уточняемого земельного участка с кадастровым номером 23:42:0708008:115 :

Система координат МСК-23, зона 1 (23) Зона № 1

Обозначение характерных точек границ	Координаты, м				Метод определения координат	Формулы, примененные для расчета средней квадратической погрешности определения координат характерных точек границ (Mt), с подставленными в такие формулы значениями и итоговые (вычисленные) значения Mt, м	Описание закрепления точки
	содержатся в Едином государственном реестре недвижимости		определены в результате выполнения комплексных кадастровых работ				
	X	Y	X	Y			
1	2	3	4	5	6	7	8
359	—	—	657 846,46	1 325 181,78	Метод спутниковых геодезических измерений (определений)	0,10	—
352	—	—	657 846,90	1 325 201,78			
353	—	—	657 822,91	1 325 202,31			
360	—	—	657 822,47	1 325 182,31			
359	—	—	657 846,46	1 325 181,78			

2. Сведения о частях границ уточняемого земельного участка с кадастровым номером 23:42:0708008:115 :

Обозначение части границ		Горизонтальное проложение (S), м	Описание прохождения части границ	Сведения о согласовании местоположения границ (согласовано/спорное)
от т.	до т.			
1	2	3	4	5
359	352	20,00	—	согласовано
352	353	24,00		
353	360	20,00		
360	359	24,00		

3. Сведения о характеристиках уточняемого земельного участка с кадастровым номером 23:42:0708008:115 :

№ п/п	Наименование характеристики земельного участка	Значение характеристики
1	2	3

1	2	3
1.	Адрес земельного участка	—
1.1.	Сведения о местоположении земельного участка (при отсутствии адреса) в структурированном в соответствии с федеральной информационной адресной системой виде	Российская Федерация, Краснодарский край, Ейский р-н, Ейск г, Красная-звезда снт, уч 242
1.2.	Дополнительные сведения о местоположении земельного участка	—
2.	Площадь земельного участка ± величина погрешности определения (вычисления) площади (Р ± ΔР), м²	480 ± 8,00
3.	Формула, примененная для вычисления предельной погрешности определения площади земельного участка, с подставленными значениями и итоговые (вычисленные) значения	3,5*0,1*√(480) = 8
4.	Площадь земельного участка согласно сведениям Единого государственного реестра недвижимости (Ркад), м²	500,00
5.	Оценка расхождения Р и Ркад (Р - Ркад), м²	20
6.	Предельный минимальный и максимальный размеры земельного участка (Рмин и Рмакс), м²	Рмин = 300 Рмакс = —
7.	Вид (виды) разрешенного использования	Земельные участки садоводческих товариществ
7.1.	Дополнительные сведения об использовании земельного участка	—
8.	Кадастровый или иной государственный учетный номер (инвентарный) здания, сооружения, объекта незавершенного строительства, расположенного на земельном участке	—
9.	Сведения о земельных участках (землях общего пользования, территории общего пользования), посредством которых обеспечивается доступ	23:42:0708008:770
10.	Иные сведения	Установление границ производилось на основании сведений, содержащихся на чертеже садово-огороднического товарищества «с/т «Красная звезда» с учетом фактической ситуации на местности. В результате уточнения описания местоположения границ ЗУ 23:42:0708008:115 произошло уменьшение площади данного ЗУ в пределах минимального размера ЗУ, установленного ПЗЗ Ейского г/п Ейского р-на (в т.ч. менее 10 % от содержащейся в ЕГРН площади), что допускается в соответствии с п.2. ч.3 ст.42.8 Федерального закона от 24.07.2007 № 221-ФЗ. Доступ к ЗУ обеспечивается посредством ЗУ с КН 23:42:0708008:770, который является ЗУ общего назначения на территории ведения гражданами садоводства для собственных нужд.
4. Пояснения к сведениям об уточняемом земельном участке с кадастровым номером 23:42:0708008:115 :		
1.	—	

1. Сведения о характерных точках границ уточняемого земельного участка с кадастровым номером 23:42:0708008:114 :

Система координат МСК-23, зона 1 (23) Зона № 1

Обозначение характерных точек границ	Координаты, м				Метод определения координат	Формулы, примененные для расчета средней квадратической погрешности определения координат характерных точек границ (Mt), с подставленными в такие формулы значениями и итоговые (вычисленные) значения Mt, м	Описание закрепления точки
	содержатся в Едином государственном реестре недвижимости		определены в результате выполнения комплексных кадастровых работ				
	X	Y	X	Y			
1	2	3	4	5	6	7	8
395	—	—	657 869,55	1 325 141,26	Метод спутниковых геодезических измерений (определений)	0,10	—
361	—	—	657 845,56	1 325 141,80			
367	—	—	657 845,12	1 325 121,80			
398	—	—	657 869,11	1 325 121,27			
395	—	—	657 869,55	1 325 141,26			

2. Сведения о частях границ уточняемого земельного участка с кадастровым номером 23:42:0708008:114 :

Обозначение части границ		Горизонтальное проложение (S), м	Описание прохождения части границ	Сведения о согласовании местоположения границ (согласовано/спорное)
от т.	до т.			
1	2	3	4	5
395	361	24,00	—	согласовано
361	367	20,00		
367	398	24,00		
398	395	19,99		

3. Сведения о характеристиках уточняемого земельного участка с кадастровым номером 23:42:0708008:114 :

№ п/п	Наименование характеристики земельного участка	Значение характеристики
1	2	3

1	2	3
1.	Адрес земельного участка	—
1.1.	Сведения о местоположении земельного участка (при отсутствии адреса) в структурированном в соответствии с федеральной информационной адресной системой виде	Российская Федерация, Краснодарский край, Ейский р-н, Ейск г, Красная-звезда снт, уч 207
1.2.	Дополнительные сведения о местоположении земельного участка	—
2.	Площадь земельного участка ± величина погрешности определения (вычисления) площади (Р ± ΔР), м²	480 ± 8,00
3.	Формула, примененная для вычисления предельной погрешности определения площади земельного участка, с подставленными значениями и итоговые (вычисленные) значения	3,5*0,1*√(480) = 8
4.	Площадь земельного участка согласно сведениям Единого государственного реестра недвижимости (Ркад), м²	500,00
5.	Оценка расхождения Р и Ркад (Р - Ркад), м²	20
6.	Предельный минимальный и максимальный размеры земельного участка (Рмин и Рмакс), м²	Рмин = 300 Рмакс = —
7.	Вид (виды) разрешенного использования	Земельные участки садоводческих товариществ
7.1.	Дополнительные сведения об использовании земельного участка	—
8.	Кадастровый или иной государственный учетный номер (инвентарный) здания, сооружения, объекта незавершенного строительства, расположенного на земельном участке	—
9.	Сведения о земельных участках (землях общего пользования, территории общего пользования), посредством которых обеспечивается доступ	23:42:0708008:770
10.	Иные сведения	Установление границ производилось на основании сведений, содержащихся на чертеже садово-огороднического товарищества «с/т «Красная звезда» с учетом фактической ситуации на местности. В результате уточнения описания местоположения границ ЗУ 23:42:0708008:114 произошло уменьшение площади данного ЗУ в пределах минимального размера ЗУ, установленного ПЗЗ Ейского г/п Ейского р-на (в т.ч. менее 10 % от содержащейся в ЕГРН площади), что допускается в соответствии с п.2. ч.3 ст.42.8 Федерального закона от 24.07.2007 № 221-ФЗ. Доступ к ЗУ обеспечивается посредством ЗУ с КН 23:42:0708008:770, который является ЗУ общего назначения на территории ведения гражданами садоводства для собственных нужд.
4. Пояснения к сведениям об уточняемом земельном участке с кадастровым номером 23:42:0708008:114 :		
1.	—	

1. Сведения о характерных точках границ уточняемого земельного участка с кадастровым номером 23:42:0708008:113 :

Система координат МСК-23, зона 1 (23) Зона № 1

Обозначение характерных точек границ	Координаты, м				Метод определения координат	Формулы, примененные для расчета средней квадратической погрешности определения координат характерных точек границ (Mt), с подставленными в такие формулы значениями и итоговые (вычисленные) значения Mt, м	Описание закрепления точки
	содержатся в Едином государственном реестре недвижимости		определены в результате выполнения комплексных кадастровых работ				
	X	Y	X	Y			
1	2	3	4	5	6	7	8
503	—	—	658 178,26	1 325 196,63	Метод спутниковых геодезических измерений (определений)	0,10	—
н167У	—	—	658 154,27	1 325 197,34		√(0,1^2 + 0,1^2) = 0,10	
488	—	—	658 153,69	1 325 177,31		0,10	
487	—	—	658 177,68	1 325 176,64			Закрепление отсутствует
503	—	—	658 178,26	1 325 196,63			—

2. Сведения о частях границ уточняемого земельного участка с кадастровым номером 23:42:0708008:113 :

Обозначение части границ		Горизонтальное проложение (S), м	Описание прохождения части границ	Сведения о согласовании местоположения границ (согласовано/спорное)
от т.	до т.			
1	2	3	4	5
503	н167У	24,00	—	согласовано
н167У	488	20,04		
488	487	24,00		
487	503	20,00		

3. Сведения о характеристиках уточняемого земельного участка с кадастровым номером 23:42:0708008:113 :

№ п/п	Наименование характеристики земельного участка	Значение характеристики
1	2	3

1	2	3
1.	Адрес земельного участка	—
1.1.	Сведения о местоположении земельного участка (при отсутствии адреса) в структурированном в соответствии с федеральной информационной адресной системой виде	Российская Федерация, Краснодарский край, Ейский р-н, Ейск г, Красная-звезда снт, уч 62
1.2.	Дополнительные сведения о местоположении земельного участка	—
2.	Площадь земельного участка ± величина погрешности определения (вычисления) площади (Р ± ΔР), м²	480 ± 8,00
3.	Формула, примененная для вычисления предельной погрешности определения площади земельного участка, с подставленными значениями и итоговые (вычисленные) значения	3,5*0,1*√(480) = 8
4.	Площадь земельного участка согласно сведениям Единого государственного реестра недвижимости (Ркад), м²	500,00
5.	Оценка расхождения Р и Ркад (Р - Ркад), м²	20
6.	Предельный минимальный и максимальный размеры земельного участка (Рмин и Рмакс), м²	Рмин = 300 Рмакс = —
7.	Вид (виды) разрешенного использования	Земельные участки садоводческих товариществ
7.1.	Дополнительные сведения об использовании земельного участка	—
8.	Кадастровый или иной государственный учетный номер (инвентарный) здания, сооружения, объекта незавершенного строительства, расположенного на земельном участке	—
9.	Сведения о земельных участках (землях общего пользования, территории общего пользования), посредством которых обеспечивается доступ	23:42:0708008:770
10.	Иные сведения	Установление границ производилось на основании сведений, содержащихся на чертеже садово-огороднического товарищества «с/т «Красная звезда» с учетом фактической ситуации на местности. В результате уточнения описания местоположения границ ЗУ 23:42:0708008:113 произошло уменьшение площади данного ЗУ в пределах минимального размера ЗУ, установленного ПЗЗ Ейского г/п Ейского р-на (в т.ч. менее 10 % от содержащейся в ЕГРН площади), что допускается в соответствии с п.2. ч.3 ст.42.8 Федерального закона от 24.07.2007 № 221-ФЗ. Доступ к ЗУ обеспечивается посредством ЗУ с КН 23:42:0708008:770, который является ЗУ общего назначения на территории ведения гражданами садоводства для собственных нужд.
4. Пояснения к сведениям об уточняемом земельном участке с кадастровым номером 23:42:0708008:113 :		
1.	—	

1. Сведения о характерных точках границ уточняемого земельного участка с кадастровым номером 23:42:0708008:112 :

Система координат МСК-23, зона 1 (23) Зона № 1

Обозначение характерных точек границ	Координаты, м				Метод определения координат	Формулы, примененные для расчета средней квадратической погрешности определения координат характерных точек границ (Mt), с подставленными в такие формулы значениями и итоговые (вычисленные) значения Mt, м	Описание закрепления точки
	содержатся в Едином государственном реестре недвижимости		определены в результате выполнения комплексных кадастровых работ				
	X	Y	X	Y			
1	2	3	4	5	6	7	8
н148У	—	—	658 121,52	1 325 098,21	Метод спутниковых геодезических измерений (определений)	√(0,1^2 + 0,1^2) = 0,10	—
н124У	—	—	658 096,33	1 325 098,36			
н207У	—	—	658 096,66	1 325 078,42			
492	—	—	658 121,09	1 325 077,84		0,10	
н148У	—	—	658 121,52	1 325 098,21		√(0,1^2 + 0,1^2) = 0,10	

2. Сведения о частях границ уточняемого земельного участка с кадастровым номером 23:42:0708008:112 :

Обозначение части границ		Горизонтальное проложение (S), м	Описание прохождения части границ	Сведения о согласовании местоположения границ (согласовано/спорное)
от т.	до т.			
1	2	3	4	5
н148У	н124У	25,19	—	согласовано
н124У	н207У	19,94		
н207У	492	24,44		
492	н148У	20,37		

3. Сведения о характеристиках уточняемого земельного участка с кадастровым номером 23:42:0708008:112 :

№ п/п	Наименование характеристики земельного участка	Значение характеристики
1	2	3

1	2	3
1.	Адрес земельного участка	—
1.1.	Сведения о местоположении земельного участка (при отсутствии адреса) в структурированном в соответствии с федеральной информационной адресной системой виде	Российская Федерация, Краснодарский край, Ейский р-н, Ейск г, Красная-звезда снт, д 82
1.2.	Дополнительные сведения о местоположении земельного участка	—
2.	Площадь земельного участка ± величина погрешности определения (вычисления) площади (Р ± ΔР), м²	500 ± 8,00
3.	Формула, примененная для вычисления предельной погрешности определения площади земельного участка, с подставленными значениями и итоговые (вычисленные) значения	3,5*0,1*√(500) = 8
4.	Площадь земельного участка согласно сведениям Единого государственного реестра недвижимости (Ркад), м²	500,00
5.	Оценка расхождения Р и Ркад (Р - Ркад), м²	0
6.	Предельный минимальный и максимальный размеры земельного участка (Рмин и Рмакс), м²	Рмин = 300 Рмакс = —
7.	Вид (виды) разрешенного использования	Земельные участки садоводческих товариществ
7.1.	Дополнительные сведения об использовании земельного участка	—
8.	Кадастровый или иной государственный учетный номер (инвентарный) здания, сооружения, объекта незавершенного строительства, расположенного на земельном участке	—
9.	Сведения о земельных участках (землях общего пользования, территории общего пользования), посредством которых обеспечивается доступ	23:42:0708008:770
10.	Иные сведения	Установление границ производилось на основании сведений, содержащихся на чертеже садово-огороднического товарищества «с/т «Красная звезда» с учетом фактической ситуации на местности. В результате уточнения описания местоположения границ ЗУ 23:42:0708008:112, площадь данного ЗУ не изменилась по сравнению со сведениями о площади, содержащимися в ЕГРН. Доступ к ЗУ обеспечивается посредством ЗУ с КН 23:42:0708008:770, который является ЗУ общего назначения на территории ведения гражданами садоводства для собственных нужд.
4. Пояснения к сведениям об уточняемом земельном участке с кадастровым номером 23:42:0708008:112 :		
1.	—	

1. Сведения о характерных точках границ уточняемого земельного участка с кадастровым номером 23:42:0708008:111 :

Система координат МСК-23, зона 1 (23) Зона № 1

Обозначение характерных точек границ	Координаты, м				Метод определения координат	Формулы, примененные для расчета средней квадратической погрешности определения координат характерных точек границ (Mt), с подставленными в такие формулы значениями и итоговые (вычисленные) значения Mt, м	Описание закрепления точки
	содержатся в Едином государственном реестре недвижимости		определены в результате выполнения комплексных кадастровых работ				
	X	Y	X	Y			
1	2	3	4	5	6	7	8
н240У	—	—	657 711,48	1 325 183,68	Метод спутниковых геодезических измерений (определений)	√(0,1^2 + 0,1^2) = 0,10	—
н243У	—	—	657 736,46	1 325 183,34			
н118У	—	—	657 736,94	1 325 203,33			
н129У	—	—	657 737,35	1 325 223,41			
н252У	—	—	657 712,38	1 325 223,64			
н240У	—	—	657 711,48	1 325 183,68			

2. Сведения о частях границ уточняемого земельного участка с кадастровым номером 23:42:0708008:111 :

Обозначение части границ		Горизонтальное проложение (S), м	Описание прохождения части границ	Сведения о согласовании местоположения границ (согласовано/спорное)
от т.	до т.			
1	2	3	4	5
н240У	н243У	24,98	—	согласовано
н243У	н118У	20,00		
н118У	н129У	20,08		
н129У	н252У	24,97		
н252У	н240У	39,97		

3. Сведения о характеристиках уточняемого земельного участка с кадастровым номером 23:42:0708008:111 :

№ п/п	Наименование характеристики земельного участка	Значение характеристики
1	2	3

1	2	3
1.	Адрес земельного участка	—
1.1.	Сведения о местоположении земельного участка (при отсутствии адреса) в структурированном в соответствии с федеральной информационной адресной системой виде	Российская Федерация, Краснодарский край, Ейский р-н, Ейск г, Красная-звезда снт, уч 302, кв квартира 304
1.2.	Дополнительные сведения о местоположении земельного участка	—
2.	Площадь земельного участка ± величина погрешности определения (вычисления) площади (Р ± ΔР), м²	1 000 ± 11,00
3.	Формула, примененная для вычисления предельной погрешности определения площади земельного участка, с подставленными значениями и итоговые (вычисленные) значения	3,5*0,1*√(1000) = 11
4.	Площадь земельного участка согласно сведениям Единого государственного реестра недвижимости (Ркад), м²	1 000,00
5.	Оценка расхождения Р и Ркад (Р - Ркад), м²	0
6.	Предельный минимальный и максимальный размеры земельного участка (Рмин и Рмакс), м²	Рмин = 300 Рмакс = —
7.	Вид (виды) разрешенного использования	Земельные участки садоводческих товариществ
7.1.	Дополнительные сведения об использовании земельного участка	—
8.	Кадастровый или иной государственный учетный номер (инвентарный) здания, сооружения, объекта незавершенного строительства, расположенного на земельном участке	—
9.	Сведения о земельных участках (землях общего пользования, территории общего пользования), посредством которых обеспечивается доступ	23:42:0708008:770
10.	Иные сведения	Установление границ производилось на основании сведений, содержащихся на чертеже садово-огороднического товарищества «с/т «Красная звезда» с учетом фактической ситуации на местности. В результате уточнения описания местоположения границ ЗУ 23:42:0708008:111, площадь данного ЗУ не изменилась по сравнению со сведениями о площади, содержащимися в ЕГРН. Доступ к ЗУ обеспечивается посредством ЗУ с КН 23:42:0708008:770, который является ЗУ общего назначения на территории ведения гражданами садоводства для собственных нужд.
4. Пояснения к сведениям об уточняемом земельном участке с кадастровым номером 23:42:0708008:111 :		
1.	—	

1. Сведения о характерных точках границ уточняемого земельного участка с кадастровым номером 23:42:0708008:110 :

Система координат МСК-23, зона 1 (23) Зона № 1

Обозначение характерных точек границ	Координаты, м				Метод определения координат	Формулы, примененные для расчета средней квадратической погрешности определения координат характерных точек границ (Mt), с подставленными в такие формулы значениями и итоговые (вычисленные) значения Mt, м	Описание закрепления точки
	содержатся в Едином государственном реестре недвижимости		определены в результате выполнения комплексных кадастровых работ				
	X	Y	X	Y			
1	2	3	4	5	6	7	8
502	—	—	658 202,26	1 325 196,19	Метод спутниковых геодезических измерений (определений)	0,10	—
н120У	—	—	658 202,74	1 325 216,20		√(0,1^2 + 0,1^2) = 0,10	
478	—	—	658 178,85	1 325 216,62		0,10	
503	—	—	658 178,26	1 325 196,63			
502	—	—	658 202,26	1 325 196,19			

2. Сведения о частях границ уточняемого земельного участка с кадастровым номером 23:42:0708008:110 :

Обозначение части границ		Горизонтальное проложение (S), м	Описание прохождения части границ	Сведения о согласовании местоположения границ (согласовано/спорное)
от т.	до т.			
1	2	3	4	5
502	н120У	20,02	—	согласовано
н120У	478	23,89		
478	503	20,00		
503	502	24,00		

3. Сведения о характеристиках уточняемого земельного участка с кадастровым номером 23:42:0708008:110 :

№ п/п	Наименование характеристики земельного участка	Значение характеристики
1	2	3

1	2	3
1.	Адрес земельного участка	—
1.1.	Сведения о местоположении земельного участка (при отсутствии адреса) в структурированном в соответствии с федеральной информационной адресной системой виде	Российская Федерация, Краснодарский край, Ейский р-н, Ейск г, Красная-звезда снт, д 35
1.2.	Дополнительные сведения о местоположении земельного участка	—
2.	Площадь земельного участка ± величина погрешности определения (вычисления) площади (Р ± ΔР), м²	479 ± 8,00
3.	Формула, примененная для вычисления предельной погрешности определения площади земельного участка, с подставленными значениями и итоговые (вычисленные) значения	3,5*0,1*√(479) = 8
4.	Площадь земельного участка согласно сведениям Единого государственного реестра недвижимости (Ркад), м²	500,00
5.	Оценка расхождения Р и Ркад (Р - Ркад), м²	21
6.	Предельный минимальный и максимальный размеры земельного участка (Рмин и Рмакс), м²	Рмин = 300 Рмакс = —
7.	Вид (виды) разрешенного использования	Земельные участки садоводческих товариществ
7.1.	Дополнительные сведения об использовании земельного участка	—
8.	Кадастровый или иной государственный учетный номер (инвентарный) здания, сооружения, объекта незавершенного строительства, расположенного на земельном участке	—
9.	Сведения о земельных участках (землях общего пользования, территории общего пользования), посредством которых обеспечивается доступ	23:42:0708008:770
10.	Иные сведения	Установление границ производилось на основании сведений, содержащихся на чертеже садово-огороднического товарищества «с/т «Красная звезда» с учетом фактической ситуации на местности. В результате уточнения описания местоположения границ ЗУ 23:42:0708008:110 произошло уменьшение площади данного ЗУ в пределах минимального размера ЗУ, установленного ПЗЗ Ейского г/п Ейского р-на (в т.ч. менее 10 % от содержащейся в ЕГРН площади), что допускается в соответствии с п.2. ч.3 ст.42.8 Федерального закона от 24.07.2007 № 221-ФЗ. Доступ к ЗУ обеспечивается посредством ЗУ с КН 23:42:0708008:770, который является ЗУ общего назначения на территории ведения гражданами садоводства для собственных нужд.
4. Пояснения к сведениям об уточняемом земельном участке с кадастровым номером 23:42:0708008:110 :		
1.	—	

1. Сведения о характерных точках границ уточняемого земельного участка с кадастровым номером 23:42:0708008:109 :

Система координат МСК-23, зона 1 (23) Зона № 1

Обозначение характерных точек границ	Координаты, м				Метод определения координат	Формулы, примененные для расчета средней квадратической погрешности определения координат характерных точек границ (Mt), с подставленными в такие формулы значениями и итоговые (вычисленные) значения Mt, м	Описание закрепления точки
	содержатся в Едином государственном реестре недвижимости		определены в результате выполнения комплексных кадастровых работ				
	X	Y	X	Y			
1	2	3	4	5	6	7	8
н82У	—	—	658 122,04	1 325 138,32	Метод спутниковых геодезических измерений (определений)	√(0,1^2 + 0,1^2) = 0,10	—
н92У	—	—	658 096,94	1 325 138,95			
н156У	—	—	658 096,68	1 325 118,90			
н81У	—	—	658 121,65	1 325 118,39			
н82У	—	—	658 122,04	1 325 138,32			

2. Сведения о частях границ уточняемого земельного участка с кадастровым номером 23:42:0708008:109 :

Обозначение части границ		Горизонтальное проложение (S), м	Описание прохождения части границ	Сведения о согласовании местоположения границ (согласовано/спорное)
от т.	до т.			
1	2	3	4	5
н82У	н92У	25,11	—	согласовано
н92У	н156У	20,05		
н156У	н81У	24,98		
н81У	н82У	19,93		

3. Сведения о характеристиках уточняемого земельного участка с кадастровым номером 23:42:0708008:109 :

№ п/п	Наименование характеристики земельного участка	Значение характеристики
1	2	3

1	2	3
1.	Адрес земельного участка	—
1.1.	Сведения о местоположении земельного участка (при отсутствии адреса) в структурированном в соответствии с федеральной информационной адресной системой виде	Российская Федерация, Краснодарский край, Ейский р-н, Ейск г, Красная-звезда снт, уч 86
1.2.	Дополнительные сведения о местоположении земельного участка	—
2.	Площадь земельного участка ± величина погрешности определения (вычисления) площади (Р ± ΔР), м²	501 ± 8,00
3.	Формула, примененная для вычисления предельной погрешности определения площади земельного участка, с подставленными значениями и итоговые (вычисленные) значения	3,5*0,1*√(501) = 8
4.	Площадь земельного участка согласно сведениям Единого государственного реестра недвижимости (Ркад), м²	500,00
5.	Оценка расхождения Р и Ркад (Р - Ркад), м²	1
6.	Предельный минимальный и максимальный размеры земельного участка (Рмин и Рмакс), м²	Рмин = 300 Рмакс = —
7.	Вид (виды) разрешенного использования	Земельные участки садоводческих товариществ
7.1.	Дополнительные сведения об использовании земельного участка	—
8.	Кадастровый или иной государственный учетный номер (инвентарный) здания, сооружения, объекта незавершенного строительства, расположенного на земельном участке	—
9.	Сведения о земельных участках (землях общего пользования, территории общего пользования), посредством которых обеспечивается доступ	23:42:0708008:770
10.	Иные сведения	Установление границ производилось на основании сведений, содержащихся на чертеже садово-огороднического товарищества «с/т «Красная звезда» с учетом фактической ситуации на местности. В результате уточнения описания местоположения границ ЗУ 23:42:0708008:109 произошло увеличение площади данного ЗУ в пределах минимального размера ЗУ, установленного ПЗЗ Ейского г/п Ейского р-на (в т.ч. не более 10 % от содержащейся в ЕГРН площади), что допускается в соответствии с п.2. ч.3 ст.42.8 Федерального закона от 24.07.2007 № 221-ФЗ. Доступ к ЗУ обеспечивается посредством ЗУ с КН 23:42:0708008:770, который является ЗУ общего назначения на территории ведения гражданами садоводства для собственных нужд.
4. Пояснения к сведениям об уточняемом земельном участке с кадастровым номером 23:42:0708008:109 :		
1.	—	

1. Сведения о характерных точках границ уточняемого земельного участка с кадастровым номером 23:42:0708008:108 :

Система координат МСК-23, зона 1 (23) Зона № 1

Обозначение характерных точек границ	Координаты, м				Метод определения координат	Формулы, примененные для расчета средней квадратической погрешности определения координат характерных точек границ (Mt), с подставленными в такие формулы значениями и итоговые (вычисленные) значения Mt, м	Описание закрепления точки
	содержатся в Едином государственном реестре недвижимости		определены в результате выполнения комплексных кадастровых работ				
	X	Y	X	Y			
1	2	3	4	5	6	7	8
н81У	—	—	658 121,65	1 325 118,39	Метод спутниковых геодезических измерений (определений)	√(0,1^2 + 0,1^2) = 0,10	—
н156У	—	—	658 096,68	1 325 118,90			
н124У	—	—	658 096,33	1 325 098,36			
н148У	—	—	658 121,52	1 325 098,21			
н81У	—	—	658 121,65	1 325 118,39			

2. Сведения о частях границ уточняемого земельного участка с кадастровым номером 23:42:0708008:108 :

Обозначение части границ		Горизонтальное проложение (S), м	Описание прохождения части границ	Сведения о согласовании местоположения границ (согласовано/спорное)
от т.	до т.			
1	2	3	4	5
н81У	н156У	24,98	—	согласовано
н156У	н124У	20,54		
н124У	н148У	25,19		
н148У	н81У	20,18		

3. Сведения о характеристиках уточняемого земельного участка с кадастровым номером 23:42:0708008:108 :

№ п/п	Наименование характеристики земельного участка	Значение характеристики
1	2	3

1	2	3
1.	Адрес земельного участка	—
1.1.	Сведения о местоположении земельного участка (при отсутствии адреса) в структурированном в соответствии с федеральной информационной адресной системой виде	Российская Федерация, Краснодарский край, Ейский р-н, Ейск г, Красная-звезда снт, уч 84
1.2.	Дополнительные сведения о местоположении земельного участка	—
2.	Площадь земельного участка ± величина погрешности определения (вычисления) площади (Р ± ΔР), м²	511 ± 8,00
3.	Формула, примененная для вычисления предельной погрешности определения площади земельного участка, с подставленными значениями и итоговые (вычисленные) значения	3,5*0,1*√(511) = 8
4.	Площадь земельного участка согласно сведениям Единого государственного реестра недвижимости (Ркад), м²	500,00
5.	Оценка расхождения Р и Ркад (Р - Ркад), м²	11
6.	Предельный минимальный и максимальный размеры земельного участка (Рмин и Рмакс), м²	Рмин = 300 Рмакс = —
7.	Вид (виды) разрешенного использования	Земельные участки садоводческих товариществ
7.1.	Дополнительные сведения об использовании земельного участка	—
8.	Кадастровый или иной государственный учетный номер (инвентарный) здания, сооружения, объекта незавершенного строительства, расположенного на земельном участке	—
9.	Сведения о земельных участках (землях общего пользования, территории общего пользования), посредством которых обеспечивается доступ	23:42:0708008:770
10.	Иные сведения	Установление границ производилось на основании сведений, содержащихся на чертеже садово-огороднического товарищества «с/т «Красная звезда» с учетом фактической ситуации на местности. В результате уточнения описания местоположения границ ЗУ 23:42:0708008:108 произошло увеличение площади данного ЗУ в пределах минимального размера ЗУ, установленного ПЗЗ Ейского г/п Ейского р-на (в т.ч. не более 10 % от содержащейся в ЕГРН площади), что допускается в соответствии с п.2. ч.3 ст.42.8 Федерального закона от 24.07.2007 № 221-ФЗ. Доступ к ЗУ обеспечивается посредством ЗУ с КН 23:42:0708008:770, который является ЗУ общего назначения на территории ведения гражданами садоводства для собственных нужд.
4. Пояснения к сведениям об уточняемом земельном участке с кадастровым номером 23:42:0708008:108 :		
1.	—	

1. Сведения о характерных точках границ уточняемого земельного участка с кадастровым номером 23:42:0708008:107 :

Система координат МСК-23, зона 1 (23) Зона № 1

Обозначение характерных точек границ	Координаты, м				Метод определения координат	Формулы, примененные для расчета средней квадратической погрешности определения координат характерных точек границ (Mt), с подставленными в такие формулы значениями и итоговые (вычисленные) значения Mt, м	Описание закрепления точки
	содержатся в Едином государственном реестре недвижимости		определены в результате выполнения комплексных кадастровых работ				
	X	Y	X	Y			
1	2	3	4	5	6	7	8
н173У	—	—	658 145,83	1 325 098,04	Метод спутниковых геодезических измерений (определений)	√(0,1^2 + 0,1^2) = 0,10	—
н148У	—	—	658 121,52	1 325 098,21			
492	—	—	658 121,09	1 325 077,84		0,10	
491	—	—	658 145,52	1 325 077,81			
н173У	—	—	658 145,83	1 325 098,04		√(0,1^2 + 0,1^2) = 0,10	

2. Сведения о частях границ уточняемого земельного участка с кадастровым номером 23:42:0708008:107 :

Обозначение части границ		Горизонтальное проложение (S), м	Описание прохождения части границ	Сведения о согласовании местоположения границ (согласовано/спорное)
от т.	до т.			
1	2	3	4	5
н173У	н148У	24,31	—	согласовано
н148У	492	20,37		
492	491	24,43		
491	н173У	20,23		

3. Сведения о характеристиках уточняемого земельного участка с кадастровым номером 23:42:0708008:107 :

№ п/п	Наименование характеристики земельного участка	Значение характеристики
1	2	3

1	2	3
1.	Адрес земельного участка	—
1.1.	Сведения о местоположении земельного участка (при отсутствии адреса) в структурированном в соответствии с федеральной информационной адресной системой виде	Российская Федерация, Краснодарский край, Ейский р-н, Ейск г, Красная-звезда снт, уч 53
1.2.	Дополнительные сведения о местоположении земельного участка	—
2.	Площадь земельного участка ± величина погрешности определения (вычисления) площади (Р ± ΔР), м²	495 ± 8,00
3.	Формула, примененная для вычисления предельной погрешности определения площади земельного участка, с подставленными значениями и итоговые (вычисленные) значения	3,5*0,1*√(495) = 8
4.	Площадь земельного участка согласно сведениям Единого государственного реестра недвижимости (Ркад), м²	500,00
5.	Оценка расхождения Р и Ркад (Р - Ркад), м²	5
6.	Предельный минимальный и максимальный размеры земельного участка (Рмин и Рмакс), м²	Рмин = 300 Рмакс = —
7.	Вид (виды) разрешенного использования	Земельные участки садоводческих товариществ
7.1.	Дополнительные сведения об использовании земельного участка	—
8.	Кадастровый или иной государственный учетный номер (инвентарный) здания, сооружения, объекта незавершенного строительства, расположенного на земельном участке	—
9.	Сведения о земельных участках (землях общего пользования, территории общего пользования), посредством которых обеспечивается доступ	23:42:0708008:770
10.	Иные сведения	Установление границ производилось на основании сведений, содержащихся на чертеже садово-огороднического товарищества «с/т «Красная звезда» с учетом фактической ситуации на местности. В результате уточнения описания местоположения границ ЗУ 23:42:0708008:107 произошло уменьшение площади данного ЗУ в пределах минимального размера ЗУ, установленного ПЗЗ Ейского г/п Ейского р-на (в т.ч. менее 10 % от содержащейся в ЕГРН площади), что допускается в соответствии с п.2. ч.3 ст.42.8 Федерального закона от 24.07.2007 № 221-ФЗ. Доступ к ЗУ обеспечивается посредством ЗУ с КН 23:42:0708008:770, который является ЗУ общего назначения на территории ведения гражданами садоводства для собственных нужд.
4. Пояснения к сведениям об уточняемом земельном участке с кадастровым номером 23:42:0708008:107 :		
1.	—	

1. Сведения о характерных точках границ уточняемого земельного участка с кадастровым номером 23:42:0708008:105 :

Система координат МСК-23, зона 1 (23) Зона № 1

Обозначение характерных точек границ	Координаты, м				Метод определения координат	Формулы, примененные для расчета средней квадратической погрешности определения координат характерных точек границ (Mt), с подставленными в такие формулы значениями и итоговые (вычисленные) значения Mt, м	Описание закрепления точки
	содержатся в Едином государственном реестре недвижимости		определены в результате выполнения комплексных кадастровых работ				
	X	Y	X	Y			
1	2	3	4	5	6	7	8
334	—	—	657 794,24	1 325 302,60	Метод спутниковых геодезических измерений (определений)	0,10	—
н215У	—	—	657 769,25	1 325 302,97		√(0,1^2 + 0,1^2) = 0,10	
н154У	—	—	657 768,68	1 325 283,06			
343	—	—	657 793,80	1 325 282,60		0,10	
334	—	—	657 794,24	1 325 302,60			

2. Сведения о частях границ уточняемого земельного участка с кадастровым номером 23:42:0708008:105 :

Обозначение части границ		Горизонтальное проложение (S), м	Описание прохождения части границ	Сведения о согласовании местоположения границ (согласовано/спорное)
от т.	до т.			
1	2	3	4	5
334	н215У	24,99	—	согласовано
н215У	н154У	19,92		
н154У	343	25,12		
343	334	20,00		

3. Сведения о характеристиках уточняемого земельного участка с кадастровым номером 23:42:0708008:105 :

№ п/п	Наименование характеристики земельного участка	Значение характеристики
1	2	3

1	2	3
1.	Адрес земельного участка	—
1.1.	Сведения о местоположении земельного участка (при отсутствии адреса) в структурированном в соответствии с федеральной информационной адресной системой виде	Российская Федерация, Краснодарский край, Ейский р-н, Ейск г, Красная-звезда снт, уч 282
1.2.	Дополнительные сведения о местоположении земельного участка	—
2.	Площадь земельного участка ± величина погрешности определения (вычисления) площади (Р ± ΔР), м²	500 ± 8,00
3.	Формула, примененная для вычисления предельной погрешности определения площади земельного участка, с подставленными значениями и итоговые (вычисленные) значения	3,5*0,1*√(500) = 8
4.	Площадь земельного участка согласно сведениям Единого государственного реестра недвижимости (Ркад), м²	500,00
5.	Оценка расхождения Р и Ркад (Р - Ркад), м²	0
6.	Предельный минимальный и максимальный размеры земельного участка (Рмин и Рмакс), м²	Рмин = 300 Рмакс = —
7.	Вид (виды) разрешенного использования	Земельные участки садоводческих товариществ
7.1.	Дополнительные сведения об использовании земельного участка	—
8.	Кадастровый или иной государственный учетный номер (инвентарный) здания, сооружения, объекта незавершенного строительства, расположенного на земельном участке	—
9.	Сведения о земельных участках (землях общего пользования, территории общего пользования), посредством которых обеспечивается доступ	23:42:0708008:770
10.	Иные сведения	Установление границ производилось на основании сведений, содержащихся на чертеже садово-огороднического товарищества «с/т «Красная звезда» с учетом фактической ситуации на местности. В результате уточнения описания местоположения границ ЗУ 23:42:0708008:105, площадь данного ЗУ не изменилась по сравнению со сведениями о площади, содержащимися в ЕГРН. Доступ к ЗУ обеспечивается посредством ЗУ с КН 23:42:0708008:770, который является ЗУ общего назначения на территории ведения гражданами садоводства для собственных нужд.
4. Пояснения к сведениям об уточняемом земельном участке с кадастровым номером 23:42:0708008:105 :		
1.	—	

1. Сведения о характерных точках границ уточняемого земельного участка с кадастровым номером 23:42:0708008:104 :

Система координат МСК-23, зона 1 (23) Зона № 1

Обозначение характерных точек границ	Координаты, м				Метод определения координат	Формулы, примененные для расчета средней квадратической погрешности определения координат характерных точек границ (Mt), с подставленными в такие формулы значениями и итоговые (вычисленные) значения Mt, м	Описание закрепления точки
	содержатся в Едином государственном реестре недвижимости		определены в результате выполнения комплексных кадастровых работ				
	X	Y	X	Y			
1	2	3	4	5	6	7	8
368	—	—	657 813,68	1 325 102,33	Метод спутниковых геодезических измерений (определений)	0,10	—
321	—	—	657 789,68	1 325 102,64			
320	—	—	657 789,22	1 325 082,65			
н177У	—	—	657 813,55	1 325 082,35		√(0,1^2 + 0,1^2) = 0,10	
368	—	—	657 813,68	1 325 102,33		0,10	

2. Сведения о частях границ уточняемого земельного участка с кадастровым номером 23:42:0708008:104 :

Обозначение части границ		Горизонтальное проложение (S), м	Описание прохождения части границ	Сведения о согласовании местоположения границ (согласовано/спорное)
от т.	до т.			
1	2	3	4	5
368	321	24,00	—	согласовано
321	320	20,00		
320	н177У	24,33		
н177У	368	19,98		

3. Сведения о характеристиках уточняемого земельного участка с кадастровым номером 23:42:0708008:104 :

№ п/п	Наименование характеристики земельного участка	Значение характеристики
1	2	3

1	2	3
1.	Адрес земельного участка	—
1.1.	Сведения о местоположении земельного участка (при отсутствии адреса) в структурированном в соответствии с федеральной информационной адресной системой виде	Российская Федерация, Краснодарский край, Ейский р-н, Ейск г, Красная-звезда снт, уч 233
1.2.	Дополнительные сведения о местоположении земельного участка	—
2.	Площадь земельного участка ± величина погрешности определения (вычисления) площади (Р ± ΔР), м²	483 ± 8,00
3.	Формула, примененная для вычисления предельной погрешности определения площади земельного участка, с подставленными значениями и итоговые (вычисленные) значения	3,5*0,1*√(483) = 8
4.	Площадь земельного участка согласно сведениям Единого государственного реестра недвижимости (Ркад), м²	500,00
5.	Оценка расхождения Р и Ркад (Р - Ркад), м²	17
6.	Предельный минимальный и максимальный размеры земельного участка (Рмин и Рмакс), м²	Рмин = 300 Рмакс = —
7.	Вид (виды) разрешенного использования	Земельные участки садоводческих товариществ
7.1.	Дополнительные сведения об использовании земельного участка	—
8.	Кадастровый или иной государственный учетный номер (инвентарный) здания, сооружения, объекта незавершенного строительства, расположенного на земельном участке	—
9.	Сведения о земельных участках (землях общего пользования, территории общего пользования), посредством которых обеспечивается доступ	23:42:0708008:770
10.	Иные сведения	Установление границ производилось на основании сведений, содержащихся на чертеже садово-огороднического товарищества «с/т «Красная звезда» с учетом фактической ситуации на местности. В результате уточнения описания местоположения границ ЗУ 23:42:0708008:104 произошло уменьшение площади данного ЗУ в пределах минимального размера ЗУ, установленного ПЗЗ Ейского г/п Ейского р-на (в т.ч. менее 10 % от содержащейся в ЕГРН площади), что допускается в соответствии с п.2. ч.3 ст.42.8 Федерального закона от 24.07.2007 № 221-ФЗ. Доступ к ЗУ обеспечивается посредством ЗУ с КН 23:42:0708008:770, который является ЗУ общего назначения на территории ведения гражданами садоводства для собственных нужд.
4. Пояснения к сведениям об уточняемом земельном участке с кадастровым номером 23:42:0708008:104 :		
1.	—	

1. Сведения о характерных точках границ уточняемого земельного участка с кадастровым номером 23:42:0708008:102 :

Система координат МСК-23, зона 1 (23) Зона № 1

Обозначение характерных точек границ	Координаты, м				Метод определения координат	Формулы, примененные для расчета средней квадратической погрешности определения координат характерных точек границ (Mt), с подставленными в такие формулы значениями и итоговые (вычисленные) значения Mt, м	Описание закрепления точки
	содержатся в Едином государственном реестре недвижимости		определены в результате выполнения комплексных кадастровых работ				
	X	Y	X	Y			
1	2	3	4	5	6	7	8
н80У	—	—	658 066,19	1 325 078,79	Метод спутниковых геодезических измерений (определений)	√(0,1^2 + 0,1^2) = 0,10	—
н127У	—	—	658 041,22	1 325 079,20			
н86У	—	—	658 040,86	1 325 059,19			
37	—	—	658 065,77	1 325 058,75		0,10	
н80У	—	—	658 066,19	1 325 078,79		√(0,1^2 + 0,1^2) = 0,10	

2. Сведения о частях границ уточняемого земельного участка с кадастровым номером 23:42:0708008:102 :

Обозначение части границ		Горизонтальное проложение (S), м	Описание прохождения части границ	Сведения о согласовании местоположения границ (согласовано/спорное)
от т.	до т.			
1	2	3	4	5
н80У	н127У	24,97	—	согласовано
н127У	н86У	20,01		
н86У	37	24,91		
37	н80У	20,04		

3. Сведения о характеристиках уточняемого земельного участка с кадастровым номером 23:42:0708008:102 :

№ п/п	Наименование характеристики земельного участка	Значение характеристики
1	2	3

1	2	3
1.	Адрес земельного участка	—
1.1.	Сведения о местоположении земельного участка (при отсутствии адреса) в структурированном в соответствии с федеральной информационной адресной системой виде	Российская Федерация, Краснодарский край, Ейский р-н, Ейск г, Красная-звезда снт, уч 110
1.2.	Дополнительные сведения о местоположении земельного участка	—
2.	Площадь земельного участка ± величина погрешности определения (вычисления) площади (Р ± ΔР), м²	500 ± 8,00
3.	Формула, примененная для вычисления предельной погрешности определения площади земельного участка, с подставленными значениями и итоговые (вычисленные) значения	3,5*0,1*√(500) = 8
4.	Площадь земельного участка согласно сведениям Единого государственного реестра недвижимости (Ркад), м²	500,00
5.	Оценка расхождения Р и Ркад (Р - Ркад), м²	0
6.	Предельный минимальный и максимальный размеры земельного участка (Рмин и Рмакс), м²	Рмин = 300 Рмакс = —
7.	Вид (виды) разрешенного использования	Земельные участки садоводческих товариществ
7.1.	Дополнительные сведения об использовании земельного участка	—
8.	Кадастровый или иной государственный учетный номер (инвентарный) здания, сооружения, объекта незавершенного строительства, расположенного на земельном участке	—
9.	Сведения о земельных участках (землях общего пользования, территории общего пользования), посредством которых обеспечивается доступ	23:42:0708008:770
10.	Иные сведения	Установление границ производилось на основании сведений, содержащихся на чертеже садово-огороднического товарищества «с/т «Красная звезда» с учетом фактической ситуации на местности. В результате уточнения описания местоположения границ ЗУ 23:42:0708008:102, площадь данного ЗУ не изменилась по сравнению со сведениями о площади, содержащимися в ЕГРН. Доступ к ЗУ обеспечивается посредством ЗУ с КН 23:42:0708008:770, который является ЗУ общего назначения на территории ведения гражданами садоводства для собственных нужд.
4. Пояснения к сведениям об уточняемом земельном участке с кадастровым номером 23:42:0708008:102 :		
1.	—	

1. Сведения о характерных точках границ уточняемого земельного участка с кадастровым номером 23:42:0708008:99 :

Система координат МСК-23, зона 1 (23) Зона № 1

Обозначение характерных точек границ	Координаты, м				Метод определения координат	Формулы, примененные для расчета средней квадратической погрешности определения координат характерных точек границ (Mt), с подставленными в такие формулы значениями и итоговые (вычисленные) значения Mt, м	Описание закрепления точки
	содержатся в Едином государственном реестре недвижимости		определены в результате выполнения комплексных кадастровых работ				
	X	Y	X	Y			
1	2	3	4	5	6	7	8
н101У	—	—	657 816,87	1 325 242,19	Метод спутниковых геодезических измерений (определений)	√(0,1^2 + 0,1^2) = 0,10	—
н209У	—	—	657 792,94	1 325 242,63			
н230У	—	—	657 792,57	1 325 222,63			
н150У	—	—	657 816,31	1 325 222,28			
н101У	—	—	657 816,87	1 325 242,19			

2. Сведения о частях границ уточняемого земельного участка с кадастровым номером 23:42:0708008:99 :

Обозначение части границ		Горизонтальное проложение (S), м	Описание прохождения части границ	Сведения о согласовании местоположения границ (согласовано/спорное)
от т.	до т.			
1	2	3	4	5
н101У	н209У	23,93	—	согласовано
н209У	н230У	20,00		
н230У	н150У	23,74		
н150У	н101У	19,92		

3. Сведения о характеристиках уточняемого земельного участка с кадастровым номером 23:42:0708008:99 :

№ п/п	Наименование характеристики земельного участка	Значение характеристики
1	2	3

1	2	3
1.	Адрес земельного участка	—
1.1.	Сведения о местоположении земельного участка (при отсутствии адреса) в структурированном в соответствии с федеральной информационной адресной системой виде	Российская Федерация, Краснодарский край, Ейский р-н, Ейск г, Красная-звезда снт, уч 247
1.2.	Дополнительные сведения о местоположении земельного участка	—
2.	Площадь земельного участка ± величина погрешности определения (вычисления) площади (Р ± ΔР), м²	476 ± 8,00
3.	Формула, примененная для вычисления предельной погрешности определения площади земельного участка, с подставленными значениями и итоговые (вычисленные) значения	3,5*0,1*√(476) = 8
4.	Площадь земельного участка согласно сведениям Единого государственного реестра недвижимости (Ркад), м²	500,00
5.	Оценка расхождения Р и Ркад (Р - Ркад), м²	24
6.	Предельный минимальный и максимальный размеры земельного участка (Рмин и Рмакс), м²	Рмин = 300 Рмакс = —
7.	Вид (виды) разрешенного использования	Земельные участки садоводческих товариществ
7.1.	Дополнительные сведения об использовании земельного участка	—
8.	Кадастровый или иной государственный учетный номер (инвентарный) здания, сооружения, объекта незавершенного строительства, расположенного на земельном участке	—
9.	Сведения о земельных участках (землях общего пользования, территории общего пользования), посредством которых обеспечивается доступ	23:42:0708008:770
10.	Иные сведения	Установление границ производилось на основании сведений, содержащихся на чертеже садово-огороднического товарищества «с/т «Красная звезда» с учетом фактической ситуации на местности. В результате уточнения описания местоположения границ ЗУ 23:42:0708008:99 произошло уменьшение площади данного ЗУ в пределах минимального размера ЗУ, установленного ПЗЗ Ейского г/п Ейского р-на (в т.ч. менее 10 % от содержащейся в ЕГРН площади), что допускается в соответствии с п.2. ч.3 ст.42.8 Федерального закона от 24.07.2007 № 221-ФЗ. Доступ к ЗУ обеспечивается посредством ЗУ с КН 23:42:0708008:770, который является ЗУ общего назначения на территории ведения гражданами садоводства для собственных нужд.
4. Пояснения к сведениям об уточняемом земельном участке с кадастровым номером 23:42:0708008:99 :		
1.	—	

1. Сведения о характерных точках границ уточняемого земельного участка с кадастровым номером 23:42:0708008:97 :

Система координат МСК-23, зона 1 (23) Зона № 1

Обозначение характерных точек границ	Координаты, м				Метод определения координат	Формулы, примененные для расчета средней квадратической погрешности определения координат характерных точек границ (Mt), с подставленными в такие формулы значениями и итоговые (вычисленные) значения Mt, м	Описание закрепления точки
	содержатся в Едином государственном реестре недвижимости		определены в результате выполнения комплексных кадастровых работ				
	X	Y	X	Y			
1	2	3	4	5	6	7	8
н121У	—	—	657 979,19	1 325 079,78	Метод спутниковых геодезических измерений (определений)	√(0,1^2 + 0,1^2) = 0,10	—
н195У	—	—	657 979,66	1 325 099,81			
н161У	—	—	657 954,65	1 325 100,19			
н137У	—	—	657 954,19	1 325 080,25			
н121У	—	—	657 979,19	1 325 079,78			

2. Сведения о частях границ уточняемого земельного участка с кадастровым номером 23:42:0708008:97 :

Обозначение части границ		Горизонтальное проложение (S), м	Описание прохождения части границ	Сведения о согласовании местоположения границ (согласовано/спорное)
от т.	до т.			
1	2	3	4	5
н121У	н195У	20,04	—	согласовано
н195У	н161У	25,01		
н161У	н137У	19,95		
н137У	н121У	25,00		

3. Сведения о характеристиках уточняемого земельного участка с кадастровым номером 23:42:0708008:97 :

№ п/п	Наименование характеристики земельного участка	Значение характеристики
1	2	3

1	2	3
1.	Адрес земельного участка	—
1.1.	Сведения о местоположении земельного участка (при отсутствии адреса) в структурированном в соответствии с федеральной информационной адресной системой виде	Российская Федерация, Краснодарский край, Ейский р-н, Ейск г, Красная-звезда снт, д 143
1.2.	Дополнительные сведения о местоположении земельного участка	—
2.	Площадь земельного участка ± величина погрешности определения (вычисления) площади (Р ± ΔР), м²	500 ± 8,00
3.	Формула, примененная для вычисления предельной погрешности определения площади земельного участка, с подставленными значениями и итоговые (вычисленные) значения	3,5*0,1*√(500) = 8
4.	Площадь земельного участка согласно сведениям Единого государственного реестра недвижимости (Ркад), м²	500,00
5.	Оценка расхождения Р и Ркад (Р - Ркад), м²	0
6.	Предельный минимальный и максимальный размеры земельного участка (Рмин и Рмакс), м²	Рмин = 300 Рмакс = —
7.	Вид (виды) разрешенного использования	Земельные участки садоводческих товариществ
7.1.	Дополнительные сведения об использовании земельного участка	—
8.	Кадастровый или иной государственный учетный номер (инвентарный) здания, сооружения, объекта незавершенного строительства, расположенного на земельном участке	—
9.	Сведения о земельных участках (землях общего пользования, территории общего пользования), посредством которых обеспечивается доступ	23:42:0708008:770
10.	Иные сведения	Установление границ производилось на основании сведений, содержащихся на чертеже садово-огороднического товарищества «с/т «Красная звезда» с учетом фактической ситуации на местности. В результате уточнения описания местоположения границ ЗУ 23:42:0708008:97, площадь данного ЗУ не изменилась по сравнению со сведениями о площади, содержащимися в ЕГРН. Доступ к ЗУ обеспечивается посредством ЗУ с КН 23:42:0708008:770, который является ЗУ общего назначения на территории ведения гражданами садоводства для собственных нужд.
4. Пояснения к сведениям об уточняемом земельном участке с кадастровым номером 23:42:0708008:97 :		
1.	—	

1. Сведения о характерных точках границ уточняемого земельного участка с кадастровым номером 23:42:0708008:96 :

Система координат МСК-23, зона 1 (23) Зона № 1

Обозначение характерных точек границ	Координаты, м				Метод определения координат	Формулы, примененные для расчета средней квадратической погрешности определения координат характерных точек границ (Mt), с подставленными в такие формулы значениями и итоговые (вычисленные) значения Mt, м	Описание закрепления точки
	содержатся в Едином государственном реестре недвижимости		определены в результате выполнения комплексных кадастровых работ				
	X	Y	X	Y			
1	2	3	4	5	6	7	8
402	—	—	657 875,65	1 325 101,05	Метод спутниковых геодезических измерений (определений)	0,10	—
н176У	—	—	657 875,11	1 325 081,15		√(0,1^2 + 0,1^2) = 0,10	
н145У	—	—	657 899,56	1 325 080,53			
399	—	—	657 899,65	1 325 100,76		0,10	
402	—	—	657 875,65	1 325 101,05			

2. Сведения о частях границ уточняемого земельного участка с кадастровым номером 23:42:0708008:96 :

Обозначение части границ		Горизонтальное проложение (S), м	Описание прохождения части границ	Сведения о согласовании местоположения границ (согласовано/спорное)
от т.	до т.			
1	2	3	4	5
402	н176У	19,91	—	согласовано
н176У	н145У	24,46		
н145У	399	20,23		
399	402	24,00		

3. Сведения о характеристиках уточняемого земельного участка с кадастровым номером 23:42:0708008:96 :

№ п/п	Наименование характеристики земельного участка	Значение характеристики
1	2	3

1	2	3
1.	Адрес земельного участка	—
1.1.	Сведения о местоположении земельного участка (при отсутствии адреса) в структурированном в соответствии с федеральной информационной адресной системой виде	Российская Федерация, Краснодарский край, Ейский р-н, Ейск г, Красная-звезда снт, д 202
1.2.	Дополнительные сведения о местоположении земельного участка	—
2.	Площадь земельного участка ± величина погрешности определения (вычисления) площади (Р ± ΔР), м²	486 ± 8,00
3.	Формула, примененная для вычисления предельной погрешности определения площади земельного участка, с подставленными значениями и итоговые (вычисленные) значения	3,5*0,1*√(486) = 8
4.	Площадь земельного участка согласно сведениям Единого государственного реестра недвижимости (Ркад), м²	500,00
5.	Оценка расхождения Р и Ркад (Р - Ркад), м²	14
6.	Предельный минимальный и максимальный размеры земельного участка (Рмин и Рмакс), м²	Рмин = 300 Рмакс = —
7.	Вид (виды) разрешенного использования	Земельные участки садоводческих товариществ
7.1.	Дополнительные сведения об использовании земельного участка	—
8.	Кадастровый или иной государственный учетный номер (инвентарный) здания, сооружения, объекта незавершенного строительства, расположенного на земельном участке	—
9.	Сведения о земельных участках (землях общего пользования, территории общего пользования), посредством которых обеспечивается доступ	23:42:0708008:770
10.	Иные сведения	Установление границ производилось на основании сведений, содержащихся на чертеже садово-огороднического товарищества «с/т «Красная звезда» с учетом фактической ситуации на местности. В результате уточнения описания местоположения границ ЗУ 23:42:0708008:96 произошло уменьшение площади данного ЗУ в пределах минимального размера ЗУ, установленного ПЗЗ Ейского г/п Ейского р-на (в т.ч. менее 10 % от содержащейся в ЕГРН площади), что допускается в соответствии с п.2. ч.3 ст.42.8 Федерального закона от 24.07.2007 № 221-ФЗ. Доступ к ЗУ обеспечивается посредством ЗУ с КН 23:42:0708008:770, который является ЗУ общего назначения на территории ведения гражданами садоводства для собственных нужд.
4. Пояснения к сведениям об уточняемом земельном участке с кадастровым номером 23:42:0708008:96 :		
1.	—	

1. Сведения о характерных точках границ уточняемого земельного участка с кадастровым номером 23:42:0708008:95 :

Система координат МСК-23, зона 1 (23) Зона № 1

Обозначение характерных точек границ	Координаты, м				Метод определения координат	Формулы, примененные для расчета средней квадратической погрешности определения координат характерных точек границ (Mt), с подставленными в такие формулы значениями и итоговые (вычисленные) значения Mt, м	Описание закрепления точки
	содержатся в Едином государственном реестре недвижимости		определены в результате выполнения комплексных кадастровых работ				
	X	Y	X	Y			
1	2	3	4	5	6	7	8
520	—	—	658 232,59	1 325 157,21	Метод спутниковых геодезических измерений (определений)	0,10	—
н126У	—	—	658 208,59	1 325 157,62		√(0,1^2 + 0,1^2) = 0,10	
н233У	—	—	658 208,25	1 325 137,62			
521	—	—	658 232,25	1 325 137,21		0,10	
520	—	—	658 232,59	1 325 157,21			

2. Сведения о частях границ уточняемого земельного участка с кадастровым номером 23:42:0708008:95 :

Обозначение части границ		Горизонтальное проложение (S), м	Описание прохождения части границ	Сведения о согласовании местоположения границ (согласовано/спорное)
от т.	до т.			
1	2	3	4	5
520	н126У	24,00	—	согласовано
н126У	н233У	20,00		
н233У	521	24,00		
521	520	20,00		

3. Сведения о характеристиках уточняемого земельного участка с кадастровым номером 23:42:0708008:95 :

№ п/п	Наименование характеристики земельного участка	Значение характеристики
1	2	3

1	2	3
1.	Адрес земельного участка	—
1.1.	Сведения о местоположении земельного участка (при отсутствии адреса) в структурированном в соответствии с федеральной информационной адресной системой виде	Российская Федерация, Краснодарский край, Ейский р-н, Ейск г, Красная-звезда снт, д 28
1.2.	Дополнительные сведения о местоположении земельного участка	—
2.	Площадь земельного участка ± величина погрешности определения (вычисления) площади (Р ± ΔР), м²	480 ± 8,00
3.	Формула, примененная для вычисления предельной погрешности определения площади земельного участка, с подставленными значениями и итоговые (вычисленные) значения	3,5*0,1*√(480) = 8
4.	Площадь земельного участка согласно сведениям Единого государственного реестра недвижимости (Ркад), м²	500,00
5.	Оценка расхождения Р и Ркад (Р - Ркад), м²	20
6.	Предельный минимальный и максимальный размеры земельного участка (Рмин и Рмакс), м²	Рмин = 300 Рмакс = —
7.	Вид (виды) разрешенного использования	Земельные участки садоводческих товариществ
7.1.	Дополнительные сведения об использовании земельного участка	—
8.	Кадастровый или иной государственный учетный номер (инвентарный) здания, сооружения, объекта незавершенного строительства, расположенного на земельном участке	—
9.	Сведения о земельных участках (землях общего пользования, территории общего пользования), посредством которых обеспечивается доступ	23:42:0708008:770
10.	Иные сведения	Установление границ производилось на основании сведений, содержащихся на чертеже садово-огороднического товарищества «с/т «Красная звезда» с учетом фактической ситуации на местности. В результате уточнения описания местоположения границ ЗУ 23:42:0708008:95 произошло уменьшение площади данного ЗУ в пределах минимального размера ЗУ, установленного ПЗЗ Ейского г/п Ейского р-на (в т.ч. менее 10 % от содержащейся в ЕГРН площади), что допускается в соответствии с п.2. ч.3 ст.42.8 Федерального закона от 24.07.2007 № 221-ФЗ. Доступ к ЗУ обеспечивается посредством ЗУ с КН 23:42:0708008:770, который является ЗУ общего назначения на территории ведения гражданами садоводства для собственных нужд.
4. Пояснения к сведениям об уточняемом земельном участке с кадастровым номером 23:42:0708008:95 :		
1.	—	

1. Сведения о характерных точках границ уточняемого земельного участка с кадастровым номером 23:42:0708008:94 :

Система координат МСК-23, зона 1 (23) Зона № 1

Обозначение характерных точек границ	Координаты, м				Метод определения координат	Формулы, примененные для расчета средней квадратической погрешности определения координат характерных точек границ (Mt), с подставленными в такие формулы значениями и итоговые (вычисленные) значения Mt, м	Описание закрепления точки
	содержатся в Едином государственном реестре недвижимости		определены в результате выполнения комплексных кадастровых работ				
	X	Y	X	Y			
1	2	3	4	5	6	7	8
н145У	—	—	657 899,56	1 325 080,53	Метод спутниковых геодезических измерений (определений)	√(0,1^2 + 0,1^2) = 0,10	—
н176У	—	—	657 875,11	1 325 081,15			
405	—	—	657 874,56	1 325 061,32		0,10	Закрепление отсутствует
404	—	—	657 899,56	1 325 060,97			
н145У	—	—	657 899,56	1 325 080,53		√(0,1^2 + 0,1^2) = 0,10	—

2. Сведения о частях границ уточняемого земельного участка с кадастровым номером 23:42:0708008:94 :

Обозначение части границ		Горизонтальное проложение (S), м	Описание прохождения части границ	Сведения о согласовании местоположения границ (согласовано/спорное)
от т.	до т.			
1	2	3	4	5
н145У	н176У	24,46	—	согласовано
н176У	405	19,84		
405	404	25,00		
404	н145У	19,56		

3. Сведения о характеристиках уточняемого земельного участка с кадастровым номером 23:42:0708008:94 :

№ п/п	Наименование характеристики земельного участка	Значение характеристики
1	2	3

1	2	3
1.	Адрес земельного участка	—
1.1.	Сведения о местоположении земельного участка (при отсутствии адреса) в структурированном в соответствии с федеральной информационной адресной системой виде	Российская Федерация, Краснодарский край, Ейский р-н, Ейск г, Красная-звезда снт, д 200
1.2.	Дополнительные сведения о местоположении земельного участка	—
2.	Площадь земельного участка ± величина погрешности определения (вычисления) площади (Р ± ΔР), м²	487 ± 8,00
3.	Формула, примененная для вычисления предельной погрешности определения площади земельного участка, с подставленными значениями и итоговые (вычисленные) значения	3,5*0,1*√(487) = 8
4.	Площадь земельного участка согласно сведениям Единого государственного реестра недвижимости (Ркад), м²	500,00
5.	Оценка расхождения Р и Ркад (Р - Ркад), м²	13
6.	Предельный минимальный и максимальный размеры земельного участка (Рмин и Рмакс), м²	Рмин = 300 Рмакс = —
7.	Вид (виды) разрешенного использования	Земельные участки садоводческих товариществ
7.1.	Дополнительные сведения об использовании земельного участка	—
8.	Кадастровый или иной государственный учетный номер (инвентарный) здания, сооружения, объекта незавершенного строительства, расположенного на земельном участке	—
9.	Сведения о земельных участках (землях общего пользования, территории общего пользования), посредством которых обеспечивается доступ	23:42:0708008:770
10.	Иные сведения	Установление границ производилось на основании сведений, содержащихся на чертеже садово-огороднического товарищества «с/т «Красная звезда» с учетом фактической ситуации на местности. В результате уточнения описания местоположения границ ЗУ 23:42:0708008:94 произошло уменьшение площади данного ЗУ в пределах минимального размера ЗУ, установленного ПЗЗ Ейского г/п Ейского р-на (в т.ч. менее 10 % от содержащейся в ЕГРН площади), что допускается в соответствии с п.2. ч.3 ст.42.8 Федерального закона от 24.07.2007 № 221-ФЗ. Доступ к ЗУ обеспечивается посредством ЗУ с КН 23:42:0708008:770, который является ЗУ общего назначения на территории ведения гражданами садоводства для собственных нужд.
4. Пояснения к сведениям об уточняемом земельном участке с кадастровым номером 23:42:0708008:94 :		
1.	—	

1. Сведения о характерных точках границ уточняемого земельного участка с кадастровым номером 23:42:0708008:93 :

Система координат МСК-23, зона 1 (23) Зона № 1

Обозначение характерных точек границ	Координаты, м				Метод определения координат	Формулы, примененные для расчета средней квадратической погрешности определения координат характерных точек границ (Mt), с подставленными в такие формулы значениями и итоговые (вычисленные) значения Mt, м	Описание закрепления точки
	содержатся в Едином государственном реестре недвижимости		определены в результате выполнения комплексных кадастровых работ				
	X	Y	X	Y			
1	2	3	4	5	6	7	8
399	—	—	657 899,65	1 325 100,76	Метод спутниковых геодезических измерений (определений)	0,10	—
н145У	—	—	657 899,56	1 325 080,53		√(0,1^2 + 0,1^2) = 0,10	
н246У	—	—	657 923,70	1 325 080,34			
н228У	—	—	657 923,77	1 325 100,37			
399	—	—	657 899,65	1 325 100,76		0,10	

2. Сведения о частях границ уточняемого земельного участка с кадастровым номером 23:42:0708008:93 :

Обозначение части границ		Горизонтальное проложение (S), м	Описание прохождения части границ	Сведения о согласовании местоположения границ (согласовано/спорное)
от т.	до т.			
1	2	3	4	5
399	н145У	20,23	—	согласовано
н145У	н246У	24,14		
н246У	н228У	20,03		
н228У	399	24,12		

3. Сведения о характеристиках уточняемого земельного участка с кадастровым номером 23:42:0708008:93 :

№ п/п	Наименование характеристики земельного участка	Значение характеристики
1	2	3

1	2	3
1.	Адрес земельного участка	—
1.1.	Сведения о местоположении земельного участка (при отсутствии адреса) в структурированном в соответствии с федеральной информационной адресной системой виде	Российская Федерация, Краснодарский край, Ейский р-н, Ейск г, Красная-звезда снт, д 173
1.2.	Дополнительные сведения о местоположении земельного участка	—
2.	Площадь земельного участка ± величина погрешности определения (вычисления) площади (Р ± ΔР), м²	486 ± 8,00
3.	Формула, примененная для вычисления предельной погрешности определения площади земельного участка, с подставленными значениями и итоговые (вычисленные) значения	3,5*0,1*√(486) = 8
4.	Площадь земельного участка согласно сведениям Единого государственного реестра недвижимости (Ркад), м²	500,00
5.	Оценка расхождения Р и Ркад (Р - Ркад), м²	14
6.	Предельный минимальный и максимальный размеры земельного участка (Рмин и Рмакс), м²	Рмин = 300 Рмакс = —
7.	Вид (виды) разрешенного использования	Земельные участки садоводческих товариществ
7.1.	Дополнительные сведения об использовании земельного участка	—
8.	Кадастровый или иной государственный учетный номер (инвентарный) здания, сооружения, объекта незавершенного строительства, расположенного на земельном участке	—
9.	Сведения о земельных участках (землях общего пользования, территории общего пользования), посредством которых обеспечивается доступ	23:42:0708008:770
10.	Иные сведения	Установление границ производилось на основании сведений, содержащихся на чертеже садово-огороднического товарищества «с/т «Красная звезда» с учетом фактической ситуации на местности. В результате уточнения описания местоположения границ ЗУ 23:42:0708008:93 произошло уменьшение площади данного ЗУ в пределах минимального размера ЗУ, установленного ПЗЗ Ейского г/п Ейского р-на (в т.ч. менее 10 % от содержащейся в ЕГРН площади), что допускается в соответствии с п.2. ч.3 ст.42.8 Федерального закона от 24.07.2007 № 221-ФЗ. Доступ к ЗУ обеспечивается посредством ЗУ с КН 23:42:0708008:770, который является ЗУ общего назначения на территории ведения гражданами садоводства для собственных нужд.
4. Пояснения к сведениям об уточняемом земельном участке с кадастровым номером 23:42:0708008:93 :		
1.	—	

1. Сведения о характерных точках границ уточняемого земельного участка с кадастровым номером 23:42:0708008:92 :

Система координат МСК-23, зона 1 (23) Зона № 1

Обозначение характерных точек границ	Координаты, м				Метод определения координат	Формулы, примененные для расчета средней квадратической погрешности определения координат характерных точек границ (Mt), с подставленными в такие формулы значениями и итоговые (вычисленные) значения Mt, м	Описание закрепления точки
	содержатся в Едином государственном реестре недвижимости		определены в результате выполнения комплексных кадастровых работ				
	X	Y	X	Y			
1	2	3	4	5	6	7	8
469	—	—	658 179,76	1 325 276,62	Метод спутниковых геодезических измерений (определений)	0,10	—
473	—	—	658 179,43	1 325 256,62			
н134У	—	—	658 203,40	1 325 256,23		√(0,1^2 + 0,1^2) = 0,10	
н73У	—	—	658 203,73	1 325 276,31			
469	—	—	658 179,76	1 325 276,62		0,10	

2. Сведения о частях границ уточняемого земельного участка с кадастровым номером 23:42:0708008:92 :

Обозначение части границ		Горизонтальное проложение (S), м	Описание прохождения части границ	Сведения о согласовании местоположения границ (согласовано/спорное)
от т.	до т.			
1	2	3	4	5
469	473	20,00	—	согласовано
473	н134У	23,97		
н134У	н73У	20,08		
н73У	469	23,97		

3. Сведения о характеристиках уточняемого земельного участка с кадастровым номером 23:42:0708008:92 :

№ п/п	Наименование характеристики земельного участка	Значение характеристики
1	2	3

1	2	3
1.	Адрес земельного участка	—
1.1.	Сведения о местоположении земельного участка (при отсутствии адреса) в структурированном в соответствии с федеральной информационной адресной системой виде	Российская Федерация, Краснодарский край, Ейский р-н, Ейск г, Красная-звезда снт, уч 41
1.2.	Дополнительные сведения о местоположении земельного участка	—
2.	Площадь земельного участка ± величина погрешности определения (вычисления) площади (Р ± ΔР), м²	480 ± 8,00
3.	Формула, примененная для вычисления предельной погрешности определения площади земельного участка, с подставленными значениями и итоговые (вычисленные) значения	3,5*0,1*√(480) = 8
4.	Площадь земельного участка согласно сведениям Единого государственного реестра недвижимости (Ркад), м²	500,00
5.	Оценка расхождения Р и Ркад (Р - Ркад), м²	20
6.	Предельный минимальный и максимальный размеры земельного участка (Рмин и Рмакс), м²	Рмин = 300 Рмакс = —
7.	Вид (виды) разрешенного использования	Земельные участки садоводческих товариществ
7.1.	Дополнительные сведения об использовании земельного участка	—
8.	Кадастровый или иной государственный учетный номер (инвентарный) здания, сооружения, объекта незавершенного строительства, расположенного на земельном участке	—
9.	Сведения о земельных участках (землях общего пользования, территории общего пользования), посредством которых обеспечивается доступ	23:42:0708008:770
10.	Иные сведения	Установление границ производилось на основании сведений, содержащихся на чертеже садово-огороднического товарищества «с/т «Красная звезда» с учетом фактической ситуации на местности. В результате уточнения описания местоположения границ ЗУ 23:42:0708008:92 произошло уменьшение площади данного ЗУ в пределах минимального размера ЗУ, установленного ПЗЗ Ейского г/п Ейского р-на (в т.ч. менее 10 % от содержащейся в ЕГРН площади), что допускается в соответствии с п.2. ч.3 ст.42.8 Федерального закона от 24.07.2007 № 221-ФЗ. Доступ к ЗУ обеспечивается посредством ЗУ с КН 23:42:0708008:770, который является ЗУ общего назначения на территории ведения гражданами садоводства для собственных нужд.
4. Пояснения к сведениям об уточняемом земельном участке с кадастровым номером 23:42:0708008:92 :		
1.	—	

1. Сведения о характерных точках границ уточняемого земельного участка с кадастровым номером 23:42:0708008:91 :

Система координат МСК-23, зона 1 (23) Зона № 1

Обозначение характерных точек границ	Координаты, м				Метод определения координат	Формулы, примененные для расчета средней квадратической погрешности определения координат характерных точек границ (Mt), с подставленными в такие формулы значениями и итоговые (вычисленные) значения Mt, м	Описание закрепления точки
	содержатся в Едином государственном реестре недвижимости		определены в результате выполнения комплексных кадастровых работ				
	X	Y	X	Y			
1	2	3	4	5	6	7	8
564	—	—	657 953,28	1 325 040,15	Метод спутниковых геодезических измерений (определений)	0,10	—
н83У	—	—	657 929,17	1 325 040,37		√(0,1^2 + 0,1^2) = 0,10	
н179У	—	—	657 928,76	1 325 020,56			
565	—	—	657 952,83	1 325 020,16		0,10	
564	—	—	657 953,28	1 325 040,15			

2. Сведения о частях границ уточняемого земельного участка с кадастровым номером 23:42:0708008:91 :

Обозначение части границ		Горизонтальное проложение (S), м	Описание прохождения части границ	Сведения о согласовании местоположения границ (согласовано/спорное)
от т.	до т.			
1	2	3	4	5
564	н83У	24,11	—	согласовано
н83У	н179У	19,81		
н179У	565	24,07		
565	564	20,00		

3. Сведения о характеристиках уточняемого земельного участка с кадастровым номером 23:42:0708008:91 :

№ п/п	Наименование характеристики земельного участка	Значение характеристики
1	2	3

1	2	3
1.	Адрес земельного участка	—
1.1.	Сведения о местоположении земельного участка (при отсутствии адреса) в структурированном в соответствии с федеральной информационной адресной системой виде	Российская Федерация, Краснодарский край, Ейский р-н, Ейск г, Красная-звезда снт, д 166
1.2.	Дополнительные сведения о местоположении земельного участка	—
2.	Площадь земельного участка ± величина погрешности определения (вычисления) площади (Р ± ΔР), м²	480 ± 8,00
3.	Формула, примененная для вычисления предельной погрешности определения площади земельного участка, с подставленными значениями и итоговые (вычисленные) значения	3,5*0,1*√(480) = 8
4.	Площадь земельного участка согласно сведениям Единого государственного реестра недвижимости (Ркад), м²	500,00
5.	Оценка расхождения Р и Ркад (Р - Ркад), м²	20
6.	Предельный минимальный и максимальный размеры земельного участка (Рмин и Рмакс), м²	Рмин = 300 Рмакс = —
7.	Вид (виды) разрешенного использования	Земельные участки садоводческих товариществ
7.1.	Дополнительные сведения об использовании земельного участка	—
8.	Кадастровый или иной государственный учетный номер (инвентарный) здания, сооружения, объекта незавершенного строительства, расположенного на земельном участке	—
9.	Сведения о земельных участках (землях общего пользования, территории общего пользования), посредством которых обеспечивается доступ	23:42:0708008:770
10.	Иные сведения	Установление границ производилось на основании сведений, содержащихся на чертеже садово-огороднического товарищества «с/т «Красная звезда» с учетом фактической ситуации на местности. В результате уточнения описания местоположения границ ЗУ 23:42:0708008:91 произошло уменьшение площади данного ЗУ в пределах минимального размера ЗУ, установленного ПЗЗ Ейского г/п Ейского р-на (в т.ч. менее 10 % от содержащейся в ЕГРН площади), что допускается в соответствии с п.2. ч.3 ст.42.8 Федерального закона от 24.07.2007 № 221-ФЗ. Доступ к ЗУ обеспечивается посредством ЗУ с КН 23:42:0708008:770, который является ЗУ общего назначения на территории ведения гражданами садоводства для собственных нужд.
4. Пояснения к сведениям об уточняемом земельном участке с кадастровым номером 23:42:0708008:91 :		
1.	—	

1. Сведения о характерных точках границ уточняемого земельного участка с кадастровым номером 23:42:0708008:90 :

Система координат МСК-23, зона 1 (23) Зона № 1

Обозначение характерных точек границ	Координаты, м				Метод определения координат	Формулы, примененные для расчета средней квадратической погрешности определения координат характерных точек границ (Mt), с подставленными в такие формулы значениями и итоговые (вычисленные) значения Mt, м	Описание закрепления точки
	содержатся в Едином государственном реестре недвижимости		определены в результате выполнения комплексных кадастровых работ				
	X	Y	X	Y			
1	2	3	4	5	6	7	8
333	—	—	657 788,31	1 325 042,67	Метод спутниковых геодезических измерений (определений)	0,10	—
н131У	—	—	657 788,03	1 325 022,56		√(0,1^2 + 0,1^2) = 0,10	
н117У	—	—	657 812,43	1 325 022,25			
н128У	—	—	657 812,77	1 325 042,47			
333	—	—	657 788,31	1 325 042,67		0,10	

2. Сведения о частях границ уточняемого земельного участка с кадастровым номером 23:42:0708008:90 :

Обозначение части границ		Горизонтальное проложение (S), м	Описание прохождения части границ	Сведения о согласовании местоположения границ (согласовано/спорное)
от т.	до т.			
1	2	3	4	5
333	н131У	20,11	—	согласовано
н131У	н117У	24,40		
н117У	н128У	20,22		
н128У	333	24,46		

3. Сведения о характеристиках уточняемого земельного участка с кадастровым номером 23:42:0708008:90 :

№ п/п	Наименование характеристики земельного участка	Значение характеристики
1	2	3

1	2	3
1.	Адрес земельного участка	—
1.1.	Сведения о местоположении земельного участка (при отсутствии адреса) в структурированном в соответствии с федеральной информационной адресной системой виде	Российская Федерация, Краснодарский край, Ейский р-н, Ейск г, Красная-звезда снт, уч 227
1.2.	Дополнительные сведения о местоположении земельного участка	—
2.	Площадь земельного участка ± величина погрешности определения (вычисления) площади (Р ± ΔР), м²	493 ± 8,00
3.	Формула, примененная для вычисления предельной погрешности определения площади земельного участка, с подставленными значениями и итоговые (вычисленные) значения	3,5*0,1*√(493) = 8
4.	Площадь земельного участка согласно сведениям Единого государственного реестра недвижимости (Ркад), м²	500,00
5.	Оценка расхождения Р и Ркад (Р - Ркад), м²	7
6.	Предельный минимальный и максимальный размеры земельного участка (Рмин и Рмакс), м²	Рмин = 300 Рмакс = —
7.	Вид (виды) разрешенного использования	Земельные участки садоводческих товариществ
7.1.	Дополнительные сведения об использовании земельного участка	—
8.	Кадастровый или иной государственный учетный номер (инвентарный) здания, сооружения, объекта незавершенного строительства, расположенного на земельном участке	—
9.	Сведения о земельных участках (землях общего пользования, территории общего пользования), посредством которых обеспечивается доступ	23:42:0708008:770
10.	Иные сведения	Установление границ производилось на основании сведений, содержащихся на чертеже садово-огороднического товарищества «с/т «Красная звезда» с учетом фактической ситуации на местности. В результате уточнения описания местоположения границ ЗУ 23:42:0708008:90 произошло уменьшение площади данного ЗУ в пределах минимального размера ЗУ, установленного ПЗЗ Ейского г/п Ейского р-на (в т.ч. менее 10 % от содержащейся в ЕГРН площади), что допускается в соответствии с п.2. ч.3 ст.42.8 Федерального закона от 24.07.2007 № 221-ФЗ. Доступ к ЗУ обеспечивается посредством ЗУ с КН 23:42:0708008:770, который является ЗУ общего назначения на территории ведения гражданами садоводства для собственных нужд.
4. Пояснения к сведениям об уточняемом земельном участке с кадастровым номером 23:42:0708008:90 :		
1.	—	

1. Сведения о характерных точках границ уточняемого земельного участка с кадастровым номером 23:42:0708008:89 :

Система координат МСК-23, зона 1 (23) Зона № 1

Обозначение характерных точек границ	Координаты, м				Метод определения координат	Формулы, примененные для расчета средней квадратической погрешности определения координат характерных точек границ (Mt), с подставленными в такие формулы значениями и итоговые (вычисленные) значения Mt, м	Описание закрепления точки
	содержатся в Едином государственном реестре недвижимости		определены в результате выполнения комплексных кадастровых работ				
	X	Y	X	Y			
1	2	3	4	5	6	7	8
431	—	—	657 955,11	1 325 120,13	Метод спутниковых геодезических измерений (определений)	0,10	—
430	—	—	657 955,56	1 325 140,12			
н234У	—	—	657 931,50	1 325 140,86		√(0,1^2 + 0,1^2) = 0,10	
н99У	—	—	657 931,11	1 325 120,68			
431	—	—	657 955,11	1 325 120,13		0,10	

2. Сведения о частях границ уточняемого земельного участка с кадастровым номером 23:42:0708008:89 :

Обозначение части границ		Горизонтальное проложение (S), м	Описание прохождения части границ	Сведения о согласовании местоположения границ (согласовано/спорное)
от т.	до т.			
1	2	3	4	5
431	430	20,00	—	согласовано
430	н234У	24,07		
н234У	н99У	20,18		
н99У	431	24,01		

3. Сведения о характеристиках уточняемого земельного участка с кадастровым номером 23:42:0708008:89 :

№ п/п	Наименование характеристики земельного участка	Значение характеристики
1	2	3

1	2	3
1.	Адрес земельного участка	—
1.1.	Сведения о местоположении земельного участка (при отсутствии адреса) в структурированном в соответствии с федеральной информационной адресной системой виде	Российская Федерация, Краснодарский край, Ейский р-н, Ейск г, Красная-звезда снт, д 176
1.2.	Дополнительные сведения о местоположении земельного участка	—
2.	Площадь земельного участка ± величина погрешности определения (вычисления) площади (Р ± ΔР), м²	483 ± 8,00
3.	Формула, примененная для вычисления предельной погрешности определения площади земельного участка, с подставленными значениями и итоговые (вычисленные) значения	3,5*0,1*√(483) = 8
4.	Площадь земельного участка согласно сведениям Единого государственного реестра недвижимости (Ркад), м²	500,00
5.	Оценка расхождения Р и Ркад (Р - Ркад), м²	17
6.	Предельный минимальный и максимальный размеры земельного участка (Рмин и Рмакс), м²	Рмин = 300 Рмакс = —
7.	Вид (виды) разрешенного использования	Земельные участки садоводческих товариществ
7.1.	Дополнительные сведения об использовании земельного участка	—
8.	Кадастровый или иной государственный учетный номер (инвентарный) здания, сооружения, объекта незавершенного строительства, расположенного на земельном участке	—
9.	Сведения о земельных участках (землях общего пользования, территории общего пользования), посредством которых обеспечивается доступ	23:42:0708008:770
10.	Иные сведения	Установление границ производилось на основании сведений, содержащихся на чертеже садово-огороднического товарищества «с/т «Красная звезда» с учетом фактической ситуации на местности. В результате уточнения описания местоположения границ ЗУ 23:42:0708008:89 произошло уменьшение площади данного ЗУ в пределах минимального размера ЗУ, установленного ПЗЗ Ейского г/п Ейского р-на (в т.ч. менее 10 % от содержащейся в ЕГРН площади), что допускается в соответствии с п.2. ч.3 ст.42.8 Федерального закона от 24.07.2007 № 221-ФЗ. Доступ к ЗУ обеспечивается посредством ЗУ с КН 23:42:0708008:770, который является ЗУ общего назначения на территории ведения гражданами садоводства для собственных нужд.
4. Пояснения к сведениям об уточняемом земельном участке с кадастровым номером 23:42:0708008:89 :		
1.	—	

1. Сведения о характерных точках границ уточняемого земельного участка с кадастровым номером 23:42:0708008:88 :

Система координат МСК-23, зона 1 (23) Зона № 1

Обозначение характерных точек границ	Координаты, м				Метод определения координат	Формулы, примененные для расчета средней квадратической погрешности определения координат характерных точек границ (Mt), с подставленными в такие формулы значениями и итоговые (вычисленные) значения Mt, м	Описание закрепления точки
	содержатся в Едином государственном реестре недвижимости		определены в результате выполнения комплексных кадастровых работ				
	X	Y	X	Y			
1	2	3	4	5	6	7	8
н161У	—	—	657 954,65	1 325 100,19	Метод спутниковых геодезических измерений (определений)	√(0,1^2 + 0,1^2) = 0,10	—
431	—	—	657 955,11	1 325 120,13		0,10	
н99У	—	—	657 931,11	1 325 120,68		√(0,1^2 + 0,1^2) = 0,10	
н91У	—	—	657 930,49	1 325 100,74			
н161У	—	—	657 954,65	1 325 100,19			

2. Сведения о частях границ уточняемого земельного участка с кадастровым номером 23:42:0708008:88 :

Обозначение части границ		Горизонтальное проложение (S), м	Описание прохождения части границ	Сведения о согласовании местоположения границ (согласовано/спорное)
от т.	до т.			
1	2	3	4	5
н161У	431	19,95	—	согласовано
431	н99У	24,01		
н99У	н91У	19,95		
н91У	н161У	24,17		

3. Сведения о характеристиках уточняемого земельного участка с кадастровым номером 23:42:0708008:88 :

№ п/п	Наименование характеристики земельного участка	Значение характеристики
1	2	3

1	2	3
1.	Адрес земельного участка	—
1.1.	Сведения о местоположении земельного участка (при отсутствии адреса) в структурированном в соответствии с федеральной информационной адресной системой виде	Российская Федерация, Краснодарский край, Ейский р-н, Ейск г, Красная-звезда снт, д 174
1.2.	Дополнительные сведения о местоположении земельного участка	—
2.	Площадь земельного участка ± величина погрешности определения (вычисления) площади (Р ± ΔР), м²	480 ± 8,00
3.	Формула, примененная для вычисления предельной погрешности определения площади земельного участка, с подставленными значениями и итоговые (вычисленные) значения	3,5*0,1*√(480) = 8
4.	Площадь земельного участка согласно сведениям Единого государственного реестра недвижимости (Ркад), м²	500,00
5.	Оценка расхождения Р и Ркад (Р - Ркад), м²	20
6.	Предельный минимальный и максимальный размеры земельного участка (Рмин и Рмакс), м²	Рмин = 300 Рмакс = —
7.	Вид (виды) разрешенного использования	Земельные участки садоводческих товариществ
7.1.	Дополнительные сведения об использовании земельного участка	—
8.	Кадастровый или иной государственный учетный номер (инвентарный) здания, сооружения, объекта незавершенного строительства, расположенного на земельном участке	—
9.	Сведения о земельных участках (землях общего пользования, территории общего пользования), посредством которых обеспечивается доступ	23:42:0708008:770
10.	Иные сведения	Установление границ производилось на основании сведений, содержащихся на чертеже садово-огороднического товарищества «с/т «Красная звезда» с учетом фактической ситуации на местности. В результате уточнения описания местоположения границ ЗУ 23:42:0708008:88 произошло уменьшение площади данного ЗУ в пределах минимального размера ЗУ, установленного ПЗЗ Ейского г/п Ейского р-на (в т.ч. менее 10 % от содержащейся в ЕГРН площади), что допускается в соответствии с п.2. ч.3 ст.42.8 Федерального закона от 24.07.2007 № 221-ФЗ. Доступ к ЗУ обеспечивается посредством ЗУ с КН 23:42:0708008:770, который является ЗУ общего назначения на территории ведения гражданами садоводства для собственных нужд.
4. Пояснения к сведениям об уточняемом земельном участке с кадастровым номером 23:42:0708008:88 :		
1.	—	

1. Сведения о характерных точках границ уточняемого земельного участка с кадастровым номером 23:42:0708008:87 :

Система координат МСК-23, зона 1 (23) Зона № 1

Обозначение характерных точек границ	Координаты, м				Метод определения координат	Формулы, примененные для расчета средней квадратической погрешности определения координат характерных точек границ (Mt), с подставленными в такие формулы значениями и итоговые (вычисленные) значения Mt, м	Описание закрепления точки
	содержатся в Едином государственном реестре недвижимости		определены в результате выполнения комплексных кадастровых работ				
	X	Y	X	Y			
1	2	3	4	5	6	7	8
н183У	—	—	658 151,38	1 325 057,42	Метод спутниковых геодезических измерений (определений)	√(0,1^2 + 0,1^2) = 0,10	—
н186У	—	—	658 151,17	1 325 037,25			
239	—	—	658 175,41	1 325 037,00		0,10	
558	—	—	658 175,80	1 325 057,20			
н183У	—	—	658 151,38	1 325 057,42		√(0,1^2 + 0,1^2) = 0,10	

2. Сведения о частях границ уточняемого земельного участка с кадастровым номером 23:42:0708008:87 :

Обозначение части границ		Горизонтальное проложение (S), м	Описание прохождения части границ	Сведения о согласовании местоположения границ (согласовано/спорное)
от т.	до т.			
1	2	3	4	5
н183У	н186У	20,17	—	согласовано
н186У	239	24,24		
239	558	20,20		
558	н183У	24,42		

3. Сведения о характеристиках уточняемого земельного участка с кадастровым номером 23:42:0708008:87 :

№ п/п	Наименование характеристики земельного участка	Значение характеристики
1	2	3

1	2	3
1.	Адрес земельного участка	—
1.1.	Сведения о местоположении земельного участка (при отсутствии адреса) в структурированном в соответствии с федеральной информационной адресной системой виде	Российская Федерация, Краснодарский край, Ейский р-н, Ейск г, Красная-звезда снт, д 48
1.2.	Дополнительные сведения о местоположении земельного участка	—
2.	Площадь земельного участка ± величина погрешности определения (вычисления) площади (Р ± ΔР), м²	491 ± 8,00
3.	Формула, примененная для вычисления предельной погрешности определения площади земельного участка, с подставленными значениями и итоговые (вычисленные) значения	3,5*0,1*√(491) = 8
4.	Площадь земельного участка согласно сведениям Единого государственного реестра недвижимости (Ркад), м²	500,00
5.	Оценка расхождения Р и Ркад (Р - Ркад), м²	9
6.	Предельный минимальный и максимальный размеры земельного участка (Рмин и Рмакс), м²	Рмин = 300 Рмакс = —
7.	Вид (виды) разрешенного использования	Земельные участки садоводческих товариществ
7.1.	Дополнительные сведения об использовании земельного участка	—
8.	Кадастровый или иной государственный учетный номер (инвентарный) здания, сооружения, объекта незавершенного строительства, расположенного на земельном участке	—
9.	Сведения о земельных участках (землях общего пользования, территории общего пользования), посредством которых обеспечивается доступ	23:42:0708008:770
10.	Иные сведения	Установление границ производилось на основании сведений, содержащихся на чертеже садово-огороднического товарищества «с/т «Красная звезда» с учетом фактической ситуации на местности. В результате уточнения описания местоположения границ ЗУ 23:42:0708008:87 произошло уменьшение площади данного ЗУ в пределах минимального размера ЗУ, установленного ПЗЗ Ейского г/п Ейского р-на (в т.ч. менее 10 % от содержащейся в ЕГРН площади), что допускается в соответствии с п.2. ч.3 ст.42.8 Федерального закона от 24.07.2007 № 221-ФЗ. Доступ к ЗУ обеспечивается посредством ЗУ с КН 23:42:0708008:770, который является ЗУ общего назначения на территории ведения гражданами садоводства для собственных нужд.
4. Пояснения к сведениям об уточняемом земельном участке с кадастровым номером 23:42:0708008:87 :		
1.	—	

1. Сведения о характерных точках границ уточняемого земельного участка с кадастровым номером 23:42:0708008:85 :

Система координат МСК-23, зона 1 (23) Зона № 1

Обозначение характерных точек границ	Координаты, м				Метод определения координат	Формулы, примененные для расчета средней квадратической погрешности определения координат характерных точек границ (Mt), с подставленными в такие формулы значениями и итоговые (вычисленные) значения Mt, м	Описание закрепления точки
	содержатся в Едином государственном реестре недвижимости		определены в результате выполнения комплексных кадастровых работ				
	X	Y	X	Y			
1	2	3	4	5	6	7	8
393	—	—	657 877,02	1 325 161,05	Метод спутниковых геодезических измерений (определений)	0,10	—
н140У	—	—	657 876,43	1 325 141,02		√(0,1^2 + 0,1^2) = 0,10	
н90У	—	—	657 900,58	1 325 140,66			
394	—	—	657 901,02	1 325 160,73		0,10	
393	—	—	657 877,02	1 325 161,05			

2. Сведения о частях границ уточняемого земельного участка с кадастровым номером 23:42:0708008:85 :

Обозначение части границ		Горизонтальное проложение (S), м	Описание прохождения части границ	Сведения о согласовании местоположения границ (согласовано/спорное)
от т.	до т.			
1	2	3	4	5
393	н140У	20,04	—	согласовано
н140У	н90У	24,15		
н90У	394	20,07		
394	393	24,00		

3. Сведения о характеристиках уточняемого земельного участка с кадастровым номером 23:42:0708008:85 :

№ п/п	Наименование характеристики земельного участка	Значение характеристики
1	2	3

1	2	3
1.	Адрес земельного участка	—
1.1.	Сведения о местоположении земельного участка (при отсутствии адреса) в структурированном в соответствии с федеральной информационной адресной системой виде	Российская Федерация, Краснодарский край, Ейский р-н, Ейск г, Красная-звезда снт, д 208
1.2.	Дополнительные сведения о местоположении земельного участка	—
2.	Площадь земельного участка ± величина погрешности определения (вычисления) площади (Р ± ΔР), м²	483 ± 8,00
3.	Формула, примененная для вычисления предельной погрешности определения площади земельного участка, с подставленными значениями и итоговые (вычисленные) значения	3,5*0,1*√(483) = 8
4.	Площадь земельного участка согласно сведениям Единого государственного реестра недвижимости (Ркад), м²	500,00
5.	Оценка расхождения Р и Ркад (Р - Ркад), м²	17
6.	Предельный минимальный и максимальный размеры земельного участка (Рмин и Рмакс), м²	Рмин = 300 Рмакс = —
7.	Вид (виды) разрешенного использования	Земельные участки садоводческих товариществ
7.1.	Дополнительные сведения об использовании земельного участка	—
8.	Кадастровый или иной государственный учетный номер (инвентарный) здания, сооружения, объекта незавершенного строительства, расположенного на земельном участке	—
9.	Сведения о земельных участках (землях общего пользования, территории общего пользования), посредством которых обеспечивается доступ	23:42:0708008:770
10.	Иные сведения	Установление границ производилось на основании сведений, содержащихся на чертеже садово-огороднического товарищества «с/т «Красная звезда» с учетом фактической ситуации на местности. В результате уточнения описания местоположения границ ЗУ 23:42:0708008:85 произошло уменьшение площади данного ЗУ в пределах минимального размера ЗУ, установленного ПЗЗ Ейского г/п Ейского р-на (в т.ч. менее 10 % от содержащейся в ЕГРН площади), что допускается в соответствии с п.2. ч.3 ст.42.8 Федерального закона от 24.07.2007 № 221-ФЗ. Доступ к ЗУ обеспечивается посредством ЗУ с КН 23:42:0708008:770, который является ЗУ общего назначения на территории ведения гражданами садоводства для собственных нужд.
4. Пояснения к сведениям об уточняемом земельном участке с кадастровым номером 23:42:0708008:85 :		
1.	—	

1. Сведения о характерных точках границ уточняемого земельного участка с кадастровым номером 23:42:0708008:83 :

Система координат МСК-23, зона 1 (23) Зона № 1

Обозначение характерных точек границ	Координаты, м				Метод определения координат	Формулы, примененные для расчета средней квадратической погрешности определения координат характерных точек границ (Mt), с подставленными в такие формулы значениями и итоговые (вычисленные) значения Mt, м	Описание закрепления точки
	содержатся в Едином государственном реестре недвижимости		определены в результате выполнения комплексных кадастровых работ				
	X	Y	X	Y			
1	2	3	4	5	6	7	8
512	—	—	658 234,36	1 325 256,98	Метод спутниковых геодезических измерений (определений)	0,10	—
н219У	—	—	658 210,43	1 325 257,42		√(0,1^2 + 0,1^2) = 0,10	
н103У	—	—	658 210,04	1 325 237,53			
513	—	—	658 234,02	1 325 236,98		0,10	
512	—	—	658 234,36	1 325 256,98			

2. Сведения о частях границ уточняемого земельного участка с кадастровым номером 23:42:0708008:83 :

Обозначение части границ		Горизонтальное проложение (S), м	Описание прохождения части границ	Сведения о согласовании местоположения границ (согласовано/спорное)
от т.	до т.			
1	2	3	4	5
512	н219У	23,93	—	согласовано
н219У	н103У	19,89		
н103У	513	23,99		
513	512	20,00		

3. Сведения о характеристиках уточняемого земельного участка с кадастровым номером 23:42:0708008:83 :

№ п/п	Наименование характеристики земельного участка	Значение характеристики
1	2	3

1	2	3
1.	Адрес земельного участка	—
1.1.	Сведения о местоположении земельного участка (при отсутствии адреса) в структурированном в соответствии с федеральной информационной адресной системой виде	Российская Федерация, Краснодарский край, Ейский р-н, Ейск г, Красная-звезда снт, д 38
1.2.	Дополнительные сведения о местоположении земельного участка	—
2.	Площадь земельного участка ± величина погрешности определения (вычисления) площади (Р ± ΔР), м²	478 ± 8,00
3.	Формула, примененная для вычисления предельной погрешности определения площади земельного участка, с подставленными значениями и итоговые (вычисленные) значения	3,5*0,1*√(478) = 8
4.	Площадь земельного участка согласно сведениям Единого государственного реестра недвижимости (Ркад), м²	500,00
5.	Оценка расхождения Р и Ркад (Р - Ркад), м²	22
6.	Предельный минимальный и максимальный размеры земельного участка (Рмин и Рмакс), м²	Рмин = 300 Рмакс = —
7.	Вид (виды) разрешенного использования	Земельные участки садоводческих товариществ
7.1.	Дополнительные сведения об использовании земельного участка	—
8.	Кадастровый или иной государственный учетный номер (инвентарный) здания, сооружения, объекта незавершенного строительства, расположенного на земельном участке	—
9.	Сведения о земельных участках (землях общего пользования, территории общего пользования), посредством которых обеспечивается доступ	23:42:0708008:770
10.	Иные сведения	Установление границ производилось на основании сведений, содержащихся на чертеже садово-огороднического товарищества «с/т «Красная звезда» с учетом фактической ситуации на местности. В результате уточнения описания местоположения границ ЗУ 23:42:0708008:83 произошло уменьшение площади данного ЗУ в пределах минимального размера ЗУ, установленного ПЗЗ Ейского г/п Ейского р-на (в т.ч. менее 10 % от содержащейся в ЕГРН площади), что допускается в соответствии с п.2. ч.3 ст.42.8 Федерального закона от 24.07.2007 № 221-ФЗ. Доступ к ЗУ обеспечивается посредством ЗУ с КН 23:42:0708008:770, который является ЗУ общего назначения на территории ведения гражданами садоводства для собственных нужд.
4. Пояснения к сведениям об уточняемом земельном участке с кадастровым номером 23:42:0708008:83 :		
1.	—	

1. Сведения о характерных точках границ уточняемого земельного участка с кадастровым номером 23:42:0708008:82 :

Система координат МСК-23, зона 1 (23) Зона № 1

Обозначение характерных точек границ	Координаты, м				Метод определения координат	Формулы, примененные для расчета средней квадратической погрешности определения координат характерных точек границ (Mt), с подставленными в такие формулы значениями и итоговые (вычисленные) значения Mt, м	Описание закрепления точки
	содержатся в Едином государственном реестре недвижимости		определены в результате выполнения комплексных кадастровых работ				
	X	Y	X	Y			
1	2	3	4	5	6	7	8
493	—	—	658 235,05	1 325 296,97	Метод спутниковых геодезических измерений (определений)	0,10	—
496	—	—	658 211,05	1 325 297,39			
н211У	—	—	658 210,77	1 325 277,36		√(0,1^2 + 0,1^2) = 0,10	
н74У	—	—	658 234,71	1 325 276,97			
493	—	—	658 235,05	1 325 296,97		0,10	

2. Сведения о частях границ уточняемого земельного участка с кадастровым номером 23:42:0708008:82 :

Обозначение части границ		Горизонтальное проложение (S), м	Описание прохождения части границ	Сведения о согласовании местоположения границ (согласовано/спорное)
от т.	до т.			
1	2	3	4	5
493	496	24,00	—	согласовано
496	н211У	20,03		
н211У	н74У	23,94		
н74У	493	20,00		

3. Сведения о характеристиках уточняемого земельного участка с кадастровым номером 23:42:0708008:82 :

№ п/п	Наименование характеристики земельного участка	Значение характеристики
1	2	3

1	2	3
1.	Адрес земельного участка	—
1.1.	Сведения о местоположении земельного участка (при отсутствии адреса) в структурированном в соответствии с федеральной информационной адресной системой виде	Российская Федерация, Краснодарский край, Ейский р-н, Ейск г, Красная-звезда снт, д 42
1.2.	Дополнительные сведения о местоположении земельного участка	—
2.	Площадь земельного участка ± величина погрешности определения (вычисления) площади (Р ± ΔР), м²	480 ± 8,00
3.	Формула, примененная для вычисления предельной погрешности определения площади земельного участка, с подставленными значениями и итоговые (вычисленные) значения	3,5*0,1*√(480) = 8
4.	Площадь земельного участка согласно сведениям Единого государственного реестра недвижимости (Ркад), м²	500,00
5.	Оценка расхождения Р и Ркад (Р - Ркад), м²	20
6.	Предельный минимальный и максимальный размеры земельного участка (Рмин и Рмакс), м²	Рмин = 300 Рмакс = —
7.	Вид (виды) разрешенного использования	Земельные участки садоводческих товариществ
7.1.	Дополнительные сведения об использовании земельного участка	—
8.	Кадастровый или иной государственный учетный номер (инвентарный) здания, сооружения, объекта незавершенного строительства, расположенного на земельном участке	—
9.	Сведения о земельных участках (землях общего пользования, территории общего пользования), посредством которых обеспечивается доступ	23:42:0708008:770
10.	Иные сведения	Установление границ производилось на основании сведений, содержащихся на чертеже садово-огороднического товарищества «с/т «Красная звезда» с учетом фактической ситуации на местности. В результате уточнения описания местоположения границ ЗУ 23:42:0708008:82 произошло уменьшение площади данного ЗУ в пределах минимального размера ЗУ, установленного ПЗЗ Ейского г/п Ейского р-на (в т.ч. менее 10 % от содержащейся в ЕГРН площади), что допускается в соответствии с п.2. ч.3 ст.42.8 Федерального закона от 24.07.2007 № 221-ФЗ. Доступ к ЗУ обеспечивается посредством ЗУ с КН 23:42:0708008:770, который является ЗУ общего назначения на территории ведения гражданами садоводства для собственных нужд.
4. Пояснения к сведениям об уточняемом земельном участке с кадастровым номером 23:42:0708008:82 :		
1.	—	

1. Сведения о характерных точках границ уточняемого земельного участка с кадастровым номером 23:42:0708008:81 :

Система координат МСК-23, зона 1 (23) Зона № 1

Обозначение характерных точек границ	Координаты, м				Метод определения координат	Формулы, примененные для расчета средней квадратической погрешности определения координат характерных точек границ (Mt), с подставленными в такие формулы значениями и итоговые (вычисленные) значения Mt, м	Описание закрепления точки
	содержатся в Едином государственном реестре недвижимости		определены в результате выполнения комплексных кадастровых работ				
	X	Y	X	Y			
1	2	3	4	5	6	7	8
513	—	—	658 234,02	1 325 236,98	Метод спутниковых геодезических измерений (определений)	0,10	—
н103У	—	—	658 210,04	1 325 237,53		√(0,1^2 + 0,1^2) = 0,10	
500	—	—	658 209,66	1 325 217,66		0,10	
499	—	—	658 233,66	1 325 216,99			
513	—	—	658 234,02	1 325 236,98			

2. Сведения о частях границ уточняемого земельного участка с кадастровым номером 23:42:0708008:81 :

Обозначение части границ		Горизонтальное проложение (S), м	Описание прохождения части границ	Сведения о согласовании местоположения границ (согласовано/спорное)
от т.	до т.			
1	2	3	4	5
513	н103У	23,99	—	согласовано
н103У	500	19,87		
500	499	24,01		
499	513	19,99		

3. Сведения о характеристиках уточняемого земельного участка с кадастровым номером 23:42:0708008:81 :

№ п/п	Наименование характеристики земельного участка	Значение характеристики
1	2	3

1	2	3
1.	Адрес земельного участка	—
1.1.	Сведения о местоположении земельного участка (при отсутствии адреса) в структурированном в соответствии с федеральной информационной адресной системой виде	Российская Федерация, Краснодарский край, Ейский р-н, Ейск г, Красная-звезда снт, д 36
1.2.	Дополнительные сведения о местоположении земельного участка	—
2.	Площадь земельного участка ± величина погрешности определения (вычисления) площади (Р ± ΔР), м²	478 ± 8,00
3.	Формула, примененная для вычисления предельной погрешности определения площади земельного участка, с подставленными значениями и итоговые (вычисленные) значения	3,5*0,1*√(478) = 8
4.	Площадь земельного участка согласно сведениям Единого государственного реестра недвижимости (Ркад), м²	500,00
5.	Оценка расхождения Р и Ркад (Р - Ркад), м²	22
6.	Предельный минимальный и максимальный размеры земельного участка (Рмин и Рмакс), м²	Рмин = 300 Рмакс = —
7.	Вид (виды) разрешенного использования	Земельные участки садоводческих товариществ
7.1.	Дополнительные сведения об использовании земельного участка	—
8.	Кадастровый или иной государственный учетный номер (инвентарный) здания, сооружения, объекта незавершенного строительства, расположенного на земельном участке	—
9.	Сведения о земельных участках (землях общего пользования, территории общего пользования), посредством которых обеспечивается доступ	23:42:0708008:770
10.	Иные сведения	Установление границ производилось на основании сведений, содержащихся на чертеже садово-огороднического товарищества «с/т «Красная звезда» с учетом фактической ситуации на местности. В результате уточнения описания местоположения границ ЗУ 23:42:0708008:81 произошло уменьшение площади данного ЗУ в пределах минимального размера ЗУ, установленного ПЗЗ Ейского г/п Ейского р-на (в т.ч. менее 10 % от содержащейся в ЕГРН площади), что допускается в соответствии с п.2. ч.3 ст.42.8 Федерального закона от 24.07.2007 № 221-ФЗ. Доступ к ЗУ обеспечивается посредством ЗУ с КН 23:42:0708008:770, который является ЗУ общего назначения на территории ведения гражданами садоводства для собственных нужд.
4. Пояснения к сведениям об уточняемом земельном участке с кадастровым номером 23:42:0708008:81 :		
1.	—	

1. Сведения о характерных точках границ уточняемого земельного участка с кадастровым номером 23:42:0708008:80 :

Система координат МСК-23, зона 1 (23) Зона № 1

Обозначение характерных точек границ	Координаты, м				Метод определения координат	Формулы, примененные для расчета средней квадратической погрешности определения координат характерных точек границ (Mt), с подставленными в такие формулы значениями и итоговые (вычисленные) значения Mt, м	Описание закрепления точки
	содержатся в Едином государственном реестре недвижимости		определены в результате выполнения комплексных кадастровых работ				
	X	Y	X	Y			
1	2	3	4	5	6	7	8
325	—	—	657 758,19	1 325 082,98	Метод спутниковых геодезических измерений (определений)	0,10	—
317	—	—	657 758,64	1 325 102,98			
319	—	—	657 734,64	1 325 103,31			
326	—	—	657 734,18	1 325 083,32			
325	—	—	657 758,19	1 325 082,98			

2. Сведения о частях границ уточняемого земельного участка с кадастровым номером 23:42:0708008:80 :

Обозначение части границ		Горизонтальное проложение (S), м	Описание прохождения части границ	Сведения о согласовании местоположения границ (согласовано/спорное)
от т.	до т.			
1	2	3	4	5
325	317	20,01	—	согласовано
317	319	24,00		
319	326	20,00		
326	325	24,01		

3. Сведения о характеристиках уточняемого земельного участка с кадастровым номером 23:42:0708008:80 :

№ п/п	Наименование характеристики земельного участка	Значение характеристики
1	2	3

1	2	3
1.	Адрес земельного участка	—
1.1.	Сведения о местоположении земельного участка (при отсутствии адреса) в структурированном в соответствии с федеральной информационной адресной системой виде	Российская Федерация, Краснодарский край, Ейский р-н, Ейск г, Красная-звезда снт, д 263
1.2.	Дополнительные сведения о местоположении земельного участка	—
2.	Площадь земельного участка ± величина погрешности определения (вычисления) площади (Р ± ΔР), м²	480 ± 8,00
3.	Формула, примененная для вычисления предельной погрешности определения площади земельного участка, с подставленными значениями и итоговые (вычисленные) значения	3,5*0,1*√(480) = 8
4.	Площадь земельного участка согласно сведениям Единого государственного реестра недвижимости (Ркад), м²	500,00
5.	Оценка расхождения Р и Ркад (Р - Ркад), м²	20
6.	Предельный минимальный и максимальный размеры земельного участка (Рмин и Рмакс), м²	Рмин = 300 Рмакс = —
7.	Вид (виды) разрешенного использования	Земельные участки садоводческих товариществ
7.1.	Дополнительные сведения об использовании земельного участка	—
8.	Кадастровый или иной государственный учетный номер (инвентарный) здания, сооружения, объекта незавершенного строительства, расположенного на земельном участке	—
9.	Сведения о земельных участках (землях общего пользования, территории общего пользования), посредством которых обеспечивается доступ	23:42:0708008:770
10.	Иные сведения	Установление границ производилось на основании сведений, содержащихся на чертеже садово-огороднического товарищества «с/т «Красная звезда» с учетом фактической ситуации на местности. В результате уточнения описания местоположения границ ЗУ 23:42:0708008:80 произошло уменьшение площади данного ЗУ в пределах минимального размера ЗУ, установленного ПЗЗ Ейского г/п Ейского р-на (в т.ч. менее 10 % от содержащейся в ЕГРН площади), что допускается в соответствии с п.2. ч.3 ст.42.8 Федерального закона от 24.07.2007 № 221-ФЗ. Доступ к ЗУ обеспечивается посредством ЗУ с КН 23:42:0708008:770, который является ЗУ общего назначения на территории ведения гражданами садоводства для собственных нужд.
4. Пояснения к сведениям об уточняемом земельном участке с кадастровым номером 23:42:0708008:80 :		
1.	—	

1. Сведения о характерных точках границ уточняемого земельного участка с кадастровым номером 23:42:0708008:79 :

Система координат МСК-23, зона 1 (23) Зона № 1

Обозначение характерных точек границ	Координаты, м				Метод определения координат	Формулы, примененные для расчета средней квадратической погрешности определения координат характерных точек границ (Mt), с подставленными в такие формулы значениями и итоговые (вычисленные) значения Mt, м	Описание закрепления точки
	содержатся в Едином государственном реестре недвижимости		определены в результате выполнения комплексных кадастровых работ				
	X	Y	X	Y			
1	2	3	4	5	6	7	8
18	—	—	658 013,05	1 325 219,23	Метод спутниковых геодезических измерений (определений)	0,10	—
15	—	—	658 013,50	1 325 239,22			
н180У	—	—	657 988,49	1 325 239,61		√(0,1^2 + 0,1^2) = 0,10	
н232У	—	—	657 988,10	1 325 219,62			
18	—	—	658 013,05	1 325 219,23		0,10	

2. Сведения о частях границ уточняемого земельного участка с кадастровым номером 23:42:0708008:79 :

Обозначение части границ		Горизонтальное проложение (S), м	Описание прохождения части границ	Сведения о согласовании местоположения границ (согласовано/спорное)
от т.	до т.			
1	2	3	4	5
18	15	20,00	—	согласовано
15	н180У	25,01		
н180У	н232У	19,99		
н232У	18	24,95		

3. Сведения о характеристиках уточняемого земельного участка с кадастровым номером 23:42:0708008:79 :

№ п/п	Наименование характеристики земельного участка	Значение характеристики
1	2	3

1	2	3
1.	Адрес земельного участка	—
1.1.	Сведения о местоположении земельного участка (при отсутствии адреса) в структурированном в соответствии с федеральной информационной адресной системой виде	Российская Федерация, Краснодарский край, Ейский р-н, Ейск г, Красная-звезда снт, д 156
1.2.	Дополнительные сведения о местоположении земельного участка	—
2.	Площадь земельного участка ± величина погрешности определения (вычисления) площади (Р ± ΔР), м²	500 ± 8,00
3.	Формула, примененная для вычисления предельной погрешности определения площади земельного участка, с подставленными значениями и итоговые (вычисленные) значения	3,5*0,1*√(500) = 8
4.	Площадь земельного участка согласно сведениям Единого государственного реестра недвижимости (Ркад), м²	500,00
5.	Оценка расхождения Р и Ркад (Р - Ркад), м²	0
6.	Предельный минимальный и максимальный размеры земельного участка (Рмин и Рмакс), м²	Рмин = 300 Рмакс = —
7.	Вид (виды) разрешенного использования	Земельные участки садоводческих товариществ
7.1.	Дополнительные сведения об использовании земельного участка	—
8.	Кадастровый или иной государственный учетный номер (инвентарный) здания, сооружения, объекта незавершенного строительства, расположенного на земельном участке	—
9.	Сведения о земельных участках (землях общего пользования, территории общего пользования), посредством которых обеспечивается доступ	23:42:0708008:770
10.	Иные сведения	Установление границ производилось на основании сведений, содержащихся на чертеже садово-огороднического товарищества «с/т «Красная звезда» с учетом фактической ситуации на местности. В результате уточнения описания местоположения границ ЗУ 23:42:0708008:79, площадь данного ЗУ не изменилась по сравнению со сведениями о площади, содержащимися в ЕГРН. Доступ к ЗУ обеспечивается посредством ЗУ с КН 23:42:0708008:770, который является ЗУ общего назначения на территории ведения гражданами садоводства для собственных нужд.
4. Пояснения к сведениям об уточняемом земельном участке с кадастровым номером 23:42:0708008:79 :		
1.	—	

1. Сведения о характерных точках границ уточняемого земельного участка с кадастровым номером 23:42:0708008:78 :

Система координат МСК-23, зона 1 (23) Зона № 1

Обозначение характерных точек границ	Координаты, м				Метод определения координат	Формулы, примененные для расчета средней квадратической погрешности определения координат характерных точек границ (Mt), с подставленными в такие формулы значениями и итоговые (вычисленные) значения Mt, м	Описание закрепления точки
	содержатся в Едином государственном реестре недвижимости		определены в результате выполнения комплексных кадастровых работ				
	X	Y	X	Y			
1	2	3	4	5	6	7	8
н160У	—	—	658 207,00	1 325 037,00	Метод спутниковых геодезических измерений (определений)	√(0,1^2 + 0,1^2) = 0,10	—
н125У	—	—	658 206,70	1 325 017,04			
527	—	—	658 230,70	1 325 016,74		0,10	
257	—	—	658 231,00	1 325 036,74			
н160У	—	—	658 207,00	1 325 037,00		√(0,1^2 + 0,1^2) = 0,10	

2. Сведения о частях границ уточняемого земельного участка с кадастровым номером 23:42:0708008:78 :

Обозначение части границ		Горизонтальное проложение (S), м	Описание прохождения части границ	Сведения о согласовании местоположения границ (согласовано/спорное)
от т.	до т.			
1	2	3	4	5
н160У	н125У	19,96	—	согласовано
н125У	527	24,00		
527	257	20,00		
257	н160У	24,00		

3. Сведения о характеристиках уточняемого земельного участка с кадастровым номером 23:42:0708008:78 :

№ п/п	Наименование характеристики земельного участка	Значение характеристики
1	2	3

1	2	3
1.	Адрес земельного участка	—
1.1.	Сведения о местоположении земельного участка (при отсутствии адреса) в структурированном в соответствии с федеральной информационной адресной системой виде	Российская Федерация, Краснодарский край, Ейский р-н, Ейск г, Красная-звезда снт, уч 16
1.2.	Дополнительные сведения о местоположении земельного участка	—
2.	Площадь земельного участка ± величина погрешности определения (вычисления) площади (Р ± ΔР), м²	480 ± 8,00
3.	Формула, примененная для вычисления предельной погрешности определения площади земельного участка, с подставленными значениями и итоговые (вычисленные) значения	3,5*0,1*√(480) = 8
4.	Площадь земельного участка согласно сведениям Единого государственного реестра недвижимости (Ркад), м²	500,00
5.	Оценка расхождения Р и Ркад (Р - Ркад), м²	20
6.	Предельный минимальный и максимальный размеры земельного участка (Рмин и Рмакс), м²	Рмин = 300 Рмакс = —
7.	Вид (виды) разрешенного использования	Земельные участки садоводческих товариществ
7.1.	Дополнительные сведения об использовании земельного участка	—
8.	Кадастровый или иной государственный учетный номер (инвентарный) здания, сооружения, объекта незавершенного строительства, расположенного на земельном участке	—
9.	Сведения о земельных участках (землях общего пользования, территории общего пользования), посредством которых обеспечивается доступ	23:42:0708008:770
10.	Иные сведения	Установление границ производилось на основании сведений, содержащихся на чертеже садово-огороднического товарищества «с/т «Красная звезда» с учетом фактической ситуации на местности. В результате уточнения описания местоположения границ ЗУ 23:42:0708008:78 произошло уменьшение площади данного ЗУ в пределах минимального размера ЗУ, установленного ПЗЗ Ейского г/п Ейского р-на (в т.ч. менее 10 % от содержащейся в ЕГРН площади), что допускается в соответствии с п.2. ч.3 ст.42.8 Федерального закона от 24.07.2007 № 221-ФЗ. Доступ к ЗУ обеспечивается посредством ЗУ с КН 23:42:0708008:770, который является ЗУ общего назначения на территории ведения гражданами садоводства для собственных нужд.
4. Пояснения к сведениям об уточняемом земельном участке с кадастровым номером 23:42:0708008:78 :		
1.	—	

1. Сведения о характерных точках границ уточняемого земельного участка с кадастровым номером 23:42:0708008:77 :

Система координат МСК-23, зона 1 (23) Зона № 1

Обозначение характерных точек границ	Координаты, м				Метод определения координат	Формулы, примененные для расчета средней квадратической погрешности определения координат характерных точек границ (Mt), с подставленными в такие формулы значениями и итоговые (вычисленные) значения Mt, м	Описание закрепления точки
	содержатся в Едином государственном реестре недвижимости		определены в результате выполнения комплексных кадастровых работ				
	X	Y	X	Y			
1	2	3	4	5	6	7	8
574	—	—	657 956,46	1 325 180,10	Метод спутниковых геодезических измерений (определений)	0,10	—
417	—	—	657 956,92	1 325 200,09			
416	—	—	657 932,92	1 325 200,37			
н108У	—	—	657 932,35	1 325 180,64		√(0,1^2 + 0,1^2) = 0,10	
574	—	—	657 956,46	1 325 180,10		0,10	

2. Сведения о частях границ уточняемого земельного участка с кадастровым номером 23:42:0708008:77 :

Обозначение части границ		Горизонтальное проложение (S), м	Описание прохождения части границ	Сведения о согласовании местоположения границ (согласовано/спорное)
от т.	до т.			
1	2	3	4	5
574	417	20,00	—	согласовано
417	416	24,00		
416	н108У	19,74		
н108У	574	24,12		

3. Сведения о характеристиках уточняемого земельного участка с кадастровым номером 23:42:0708008:77 :

№ п/п	Наименование характеристики земельного участка	Значение характеристики
1	2	3

1	2	3
1.	Адрес земельного участка	—
1.1.	Сведения о местоположении земельного участка (при отсутствии адреса) в структурированном в соответствии с федеральной информационной адресной системой виде	Российская Федерация, Краснодарский край, Ейский р-н, Ейск г, Красная-звезда снт, д 182
1.2.	Дополнительные сведения о местоположении земельного участка	—
2.	Площадь земельного участка ± величина погрешности определения (вычисления) площади (Р ± ΔР), м²	478 ± 8,00
3.	Формула, примененная для вычисления предельной погрешности определения площади земельного участка, с подставленными значениями и итоговые (вычисленные) значения	3,5*0,1*√(478) = 8
4.	Площадь земельного участка согласно сведениям Единого государственного реестра недвижимости (Ркад), м²	500,00
5.	Оценка расхождения Р и Ркад (Р - Ркад), м²	22
6.	Предельный минимальный и максимальный размеры земельного участка (Рмин и Рмакс), м²	Рмин = 300 Рмакс = —
7.	Вид (виды) разрешенного использования	Земельные участки садоводческих товариществ
7.1.	Дополнительные сведения об использовании земельного участка	—
8.	Кадастровый или иной государственный учетный номер (инвентарный) здания, сооружения, объекта незавершенного строительства, расположенного на земельном участке	—
9.	Сведения о земельных участках (землях общего пользования, территории общего пользования), посредством которых обеспечивается доступ	23:42:0708008:770
10.	Иные сведения	Установление границ производилось на основании сведений, содержащихся на чертеже садово-огороднического товарищества «с/т «Красная звезда» с учетом фактической ситуации на местности. В результате уточнения описания местоположения границ ЗУ 23:42:0708008:77 произошло уменьшение площади данного ЗУ в пределах минимального размера ЗУ, установленного ПЗЗ Ейского г/п Ейского р-на (в т.ч. менее 10 % от содержащейся в ЕГРН площади), что допускается в соответствии с п.2. ч.3 ст.42.8 Федерального закона от 24.07.2007 № 221-ФЗ. Доступ к ЗУ обеспечивается посредством ЗУ с КН 23:42:0708008:770, который является ЗУ общего назначения на территории ведения гражданами садоводства для собственных нужд.
4. Пояснения к сведениям об уточняемом земельном участке с кадастровым номером 23:42:0708008:77 :		
1.	—	

1. Сведения о характерных точках границ уточняемого земельного участка с кадастровым номером 23:42:0708008:76 :

Система координат МСК-23, зона 1 (23) Зона № 1

Обозначение характерных точек границ	Координаты, м				Метод определения координат	Формулы, примененные для расчета средней квадратической погрешности определения координат характерных точек границ (Mt), с подставленными в такие формулы значениями и итоговые (вычисленные) значения Mt, м	Описание закрепления точки
	содержатся в Едином государственном реестре недвижимости		определены в результате выполнения комплексных кадастровых работ				
	X	Y	X	Y			
1	2	3	4	5	6	7	8
484	—	—	658 122,75	1 325 177,68	Метод спутниковых геодезических измерений (определений)	0,10	—
н169У	—	—	658 097,91	1 325 178,04		√(0,1^2 + 0,1^2) = 0,10	
н87У	—	—	658 097,50	1 325 158,06			
485	—	—	658 122,74	1 325 157,75		0,10	
484	—	—	658 122,75	1 325 177,68			

2. Сведения о частях границ уточняемого земельного участка с кадастровым номером 23:42:0708008:76 :

Обозначение части границ		Горизонтальное проложение (S), м	Описание прохождения части границ	Сведения о согласовании местоположения границ (согласовано/спорное)
от т.	до т.			
1	2	3	4	5
484	н169У	24,84	—	согласовано
н169У	н87У	19,98		
н87У	485	25,24		
485	484	19,93		

3. Сведения о характеристиках уточняемого земельного участка с кадастровым номером 23:42:0708008:76 :

№ п/п	Наименование характеристики земельного участка	Значение характеристики
1	2	3

1	2	3
1.	Адрес земельного участка	—
1.1.	Сведения о местоположении земельного участка (при отсутствии адреса) в структурированном в соответствии с федеральной информационной адресной системой виде	Российская Федерация, Краснодарский край, Ейский р-н, Ейск г, Красная-звезда снт, д 90
1.2.	Дополнительные сведения о местоположении земельного участка	—
2.	Площадь земельного участка ± величина погрешности определения (вычисления) площади (Р ± ΔР), м²	500 ± 8,00
3.	Формула, примененная для вычисления предельной погрешности определения площади земельного участка, с подставленными значениями и итоговые (вычисленные) значения	3,5*0,1*√(500) = 8
4.	Площадь земельного участка согласно сведениям Единого государственного реестра недвижимости (Ркад), м²	500,00
5.	Оценка расхождения Р и Ркад (Р - Ркад), м²	0
6.	Предельный минимальный и максимальный размеры земельного участка (Рмин и Рмакс), м²	Рмин = 300 Рмакс = —
7.	Вид (виды) разрешенного использования	Земельные участки садоводческих товариществ
7.1.	Дополнительные сведения об использовании земельного участка	—
8.	Кадастровый или иной государственный учетный номер (инвентарный) здания, сооружения, объекта незавершенного строительства, расположенного на земельном участке	—
9.	Сведения о земельных участках (землях общего пользования, территории общего пользования), посредством которых обеспечивается доступ	23:42:0708008:770
10.	Иные сведения	Установление границ производилось на основании сведений, содержащихся на чертеже садово-огороднического товарищества «с/т «Красная звезда» с учетом фактической ситуации на местности. В результате уточнения описания местоположения границ ЗУ 23:42:0708008:76, площадь данного ЗУ не изменилась по сравнению со сведениями о площади, содержащимися в ЕГРН. Доступ к ЗУ обеспечивается посредством ЗУ с КН 23:42:0708008:770, который является ЗУ общего назначения на территории ведения гражданами садоводства для собственных нужд.
4. Пояснения к сведениям об уточняемом земельном участке с кадастровым номером 23:42:0708008:76 :		
1.	—	

1. Сведения о характерных точках границ уточняемого земельного участка с кадастровым номером 23:42:0708008:74 :

Система координат МСК-23, зона 1 (23) Зона № 1

Обозначение характерных точек границ	Координаты, м				Метод определения координат	Формулы, примененные для расчета средней квадратической погрешности определения координат характерных точек границ (Mt), с подставленными в такие формулы значениями и итоговые (вычисленные) значения Mt, м	Описание закрепления точки
	содержатся в Едином государственном реестре недвижимости		определены в результате выполнения комплексных кадастровых работ				
	X	Y	X	Y			
1	2	3	4	5	6	7	8
517	—	—	658 232,93	1 325 177,21	Метод спутниковых геодезических измерений (определений)	0,10	—
н174У	—	—	658 208,93	1 325 177,64		√(0,1^2 + 0,1^2) = 0,10	
н126У	—	—	658 208,59	1 325 157,62			
520	—	—	658 232,59	1 325 157,21		0,10	
517	—	—	658 232,93	1 325 177,21			

2. Сведения о частях границ уточняемого земельного участка с кадастровым номером 23:42:0708008:74 :

Обозначение части границ		Горизонтальное проложение (S), м	Описание прохождения части границ	Сведения о согласовании местоположения границ (согласовано/спорное)
от т.	до т.			
1	2	3	4	5
517	н174У	24,00	—	согласовано
н174У	н126У	20,02		
н126У	520	24,00		
520	517	20,00		

3. Сведения о характеристиках уточняемого земельного участка с кадастровым номером 23:42:0708008:74 :

№ п/п	Наименование характеристики земельного участка	Значение характеристики
1	2	3

1	2	3
1.	Адрес земельного участка	—
1.1.	Сведения о местоположении земельного участка (при отсутствии адреса) в структурированном в соответствии с федеральной информационной адресной системой виде	Российская Федерация, Краснодарский край, Ейский р-н, Ейск г, Красная-звезда снт, д 30
1.2.	Дополнительные сведения о местоположении земельного участка	—
2.	Площадь земельного участка ± величина погрешности определения (вычисления) площади (Р ± ΔР), м²	480 ± 8,00
3.	Формула, примененная для вычисления предельной погрешности определения площади земельного участка, с подставленными значениями и итоговые (вычисленные) значения	3,5*0,1*√(480) = 8
4.	Площадь земельного участка согласно сведениям Единого государственного реестра недвижимости (Ркад), м²	500,00
5.	Оценка расхождения Р и Ркад (Р - Ркад), м²	20
6.	Предельный минимальный и максимальный размеры земельного участка (Рмин и Рмакс), м²	Рмин = 300 Рмакс = —
7.	Вид (виды) разрешенного использования	Земельные участки садоводческих товариществ
7.1.	Дополнительные сведения об использовании земельного участка	—
8.	Кадастровый или иной государственный учетный номер (инвентарный) здания, сооружения, объекта незавершенного строительства, расположенного на земельном участке	—
9.	Сведения о земельных участках (землях общего пользования, территории общего пользования), посредством которых обеспечивается доступ	23:42:0708008:770
10.	Иные сведения	Установление границ производилось на основании сведений, содержащихся на чертеже садово-огороднического товарищества «с/т «Красная звезда» с учетом фактической ситуации на местности. В результате уточнения описания местоположения границ ЗУ 23:42:0708008:74 произошло уменьшение площади данного ЗУ в пределах минимального размера ЗУ, установленного ПЗЗ Ейского г/п Ейского р-на (в т.ч. менее 10 % от содержащейся в ЕГРН площади), что допускается в соответствии с п.2. ч.3 ст.42.8 Федерального закона от 24.07.2007 № 221-ФЗ. Доступ к ЗУ обеспечивается посредством ЗУ с КН 23:42:0708008:770, который является ЗУ общего назначения на территории ведения гражданами садоводства для собственных нужд.
4. Пояснения к сведениям об уточняемом земельном участке с кадастровым номером 23:42:0708008:74 :		
1.	—	

1. Сведения о характерных точках границ уточняемого земельного участка с кадастровым номером 23:42:0708008:73 :

Система координат МСК-23, зона 1 (23) Зона № 1

Обозначение характерных точек границ	Координаты, м				Метод определения координат	Формулы, примененные для расчета средней квадратической погрешности определения координат характерных точек границ (Mt), с подставленными в такие формулы значениями и итоговые (вычисленные) значения Mt, м	Описание закрепления точки
	содержатся в Едином государственном реестре недвижимости		определены в результате выполнения комплексных кадастровых работ				
	X	Y	X	Y			
1	2	3	4	5	6	7	8
н258У	—	—	657 844,21	1 325 081,65	Метод спутниковых геодезических измерений (определений)	√(0,1^2 + 0,1^2) = 0,10	—
н255У	—	—	657 819,72	1 325 082,06			
н79У	—	—	657 819,11	1 325 062,15			
н144У	—	—	657 843,75	1 325 061,82			
н258У	—	—	657 844,21	1 325 081,65			

2. Сведения о частях границ уточняемого земельного участка с кадастровым номером 23:42:0708008:73 :

Обозначение части границ		Горизонтальное проложение (S), м	Описание прохождения части границ	Сведения о согласовании местоположения границ (согласовано/спорное)
от т.	до т.			
1	2	3	4	5
н258У	н255У	24,49	—	согласовано
н255У	н79У	19,92		
н79У	н144У	24,64		
н144У	н258У	19,84		

3. Сведения о характеристиках уточняемого земельного участка с кадастровым номером 23:42:0708008:73 :

№ п/п	Наименование характеристики земельного участка	Значение характеристики
1	2	3

1	2	3
1.	Адрес земельного участка	—
1.1.	Сведения о местоположении земельного участка (при отсутствии адреса) в структурированном в соответствии с федеральной информационной адресной системой виде	Российская Федерация, Краснодарский край, Ейский р-н, Ейск г, Красная-звезда снт, д 230
1.2.	Дополнительные сведения о местоположении земельного участка	—
2.	Площадь земельного участка ± величина погрешности определения (вычисления) площади (Р ± ΔР), м²	488 ± 8,00
3.	Формула, примененная для вычисления предельной погрешности определения площади земельного участка, с подставленными значениями и итоговые (вычисленные) значения	3,5*0,1*√(488) = 8
4.	Площадь земельного участка согласно сведениям Единого государственного реестра недвижимости (Ркад), м²	500,00
5.	Оценка расхождения Р и Ркад (Р - Ркад), м²	12
6.	Предельный минимальный и максимальный размеры земельного участка (Рмин и Рмакс), м²	Рмин = 300 Рмакс = —
7.	Вид (виды) разрешенного использования	Земельные участки садоводческих товариществ
7.1.	Дополнительные сведения об использовании земельного участка	—
8.	Кадастровый или иной государственный учетный номер (инвентарный) здания, сооружения, объекта незавершенного строительства, расположенного на земельном участке	—
9.	Сведения о земельных участках (землях общего пользования, территории общего пользования), посредством которых обеспечивается доступ	23:42:0708008:770
10.	Иные сведения	Установление границ производилось на основании сведений, содержащихся на чертеже садово-огороднического товарищества «с/т «Красная звезда» с учетом фактической ситуации на местности. В результате уточнения описания местоположения границ ЗУ 23:42:0708008:73 произошло уменьшение площади данного ЗУ в пределах минимального размера ЗУ, установленного ПЗЗ Ейского г/п Ейского р-на (в т.ч. менее 10 % от содержащейся в ЕГРН площади), что допускается в соответствии с п.2. ч.3 ст.42.8 Федерального закона от 24.07.2007 № 221-ФЗ. Доступ к ЗУ обеспечивается посредством ЗУ с КН 23:42:0708008:770, который является ЗУ общего назначения на территории ведения гражданами садоводства для собственных нужд.
4. Пояснения к сведениям об уточняемом земельном участке с кадастровым номером 23:42:0708008:73 :		
1.	—	

1. Сведения о характерных точках границ уточняемого земельного участка с кадастровым номером 23:42:0708008:71 :

Система координат МСК-23, зона 1 (23) Зона № 1

Обозначение характерных точек границ	Координаты, м				Метод определения координат	Формулы, примененные для расчета средней квадратической погрешности определения координат характерных точек границ (Mt), с подставленными в такие формулы значениями и итоговые (вычисленные) значения Mt, м	Описание закрепления точки
	содержатся в Едином государственном реестре недвижимости		определены в результате выполнения комплексных кадастровых работ				
	X	Y	X	Y			
1	2	3	4	5	6	7	8
н242У	—	—	657 924,19	1 325 120,22	Метод спутниковых геодезических измерений (определений)	√(0,1^2 + 0,1^2) = 0,10	—
н187У	—	—	657 924,67	1 325 140,13			
н90У	—	—	657 900,58	1 325 140,66			
400	—	—	657 900,11	1 325 120,75		0,10	
н242У	—	—	657 924,19	1 325 120,22		√(0,1^2 + 0,1^2) = 0,10	

2. Сведения о частях границ уточняемого земельного участка с кадастровым номером 23:42:0708008:71 :

Обозначение части границ		Горизонтальное проложение (S), м	Описание прохождения части границ	Сведения о согласовании местоположения границ (согласовано/спорное)
от т.	до т.			
1	2	3	4	5
н242У	н187У	19,92	—	согласовано
н187У	н90У	24,10		
н90У	400	19,92		
400	н242У	24,09		

3. Сведения о характеристиках уточняемого земельного участка с кадастровым номером 23:42:0708008:71 :

№ п/п	Наименование характеристики земельного участка	Значение характеристики
1	2	3

1	2	3
1.	Адрес земельного участка	—
1.1.	Сведения о местоположении земельного участка (при отсутствии адреса) в структурированном в соответствии с федеральной информационной адресной системой виде	Российская Федерация, Краснодарский край, Ейский р-н, Ейск г, Красная-звезда снт, д 177
1.2.	Дополнительные сведения о местоположении земельного участка	—
2.	Площадь земельного участка ± величина погрешности определения (вычисления) площади (Р ± ΔР), м²	480 ± 8,00
3.	Формула, примененная для вычисления предельной погрешности определения площади земельного участка, с подставленными значениями и итоговые (вычисленные) значения	3,5*0,1*√(480) = 8
4.	Площадь земельного участка согласно сведениям Единого государственного реестра недвижимости (Ркад), м²	500,00
5.	Оценка расхождения Р и Ркад (Р - Ркад), м²	20
6.	Предельный минимальный и максимальный размеры земельного участка (Рмин и Рмакс), м²	Рмин = 300 Рмакс = —
7.	Вид (виды) разрешенного использования	Земельные участки садоводческих товариществ
7.1.	Дополнительные сведения об использовании земельного участка	—
8.	Кадастровый или иной государственный учетный номер (инвентарный) здания, сооружения, объекта незавершенного строительства, расположенного на земельном участке	—
9.	Сведения о земельных участках (землях общего пользования, территории общего пользования), посредством которых обеспечивается доступ	23:42:0708008:770
10.	Иные сведения	Установление границ производилось на основании сведений, содержащихся на чертеже садово-огороднического товарищества «с/т «Красная звезда» с учетом фактической ситуации на местности. В результате уточнения описания местоположения границ ЗУ 23:42:0708008:71 произошло уменьшение площади данного ЗУ в пределах минимального размера ЗУ, установленного ПЗЗ Ейского г/п Ейского р-на (в т.ч. менее 10 % от содержащейся в ЕГРН площади), что допускается в соответствии с п.2. ч.3 ст.42.8 Федерального закона от 24.07.2007 № 221-ФЗ. Доступ к ЗУ обеспечивается посредством ЗУ с КН 23:42:0708008:770, который является ЗУ общего назначения на территории ведения гражданами садоводства для собственных нужд.
4. Пояснения к сведениям об уточняемом земельном участке с кадастровым номером 23:42:0708008:71 :		
1.	—	

1. Сведения о характерных точках границ уточняемого земельного участка с кадастровым номером 23:42:0708008:70 :

Система координат МСК-23, зона 1 (23) Зона № 1

Обозначение характерных точек границ	Координаты, м				Метод определения координат	Формулы, примененные для расчета средней квадратической погрешности определения координат характерных точек границ (Mt), с подставленными в такие формулы значениями и итоговые (вычисленные) значения Mt, м	Описание закрепления точки
	содержатся в Едином государственном реестре недвижимости		определены в результате выполнения комплексных кадастровых работ				
	X	Y	X	Y			
1	2	3	4	5	6	7	8
н151У	—	—	658 091,29	1 325 078,51	Метод спутниковых геодезических измерений (определений)	√(0,1^2 + 0,1^2) = 0,10	—
н80У	—	—	658 066,19	1 325 078,79			
37	—	—	658 065,77	1 325 058,75		0,10	
36	—	—	658 089,77	1 325 058,46			
н254У	—	—	658 090,85	1 325 058,46		√(0,1^2 + 0,1^2) = 0,10	
н151У	—	—	658 091,29	1 325 078,51			

2. Сведения о частях границ уточняемого земельного участка с кадастровым номером 23:42:0708008:70 :

Обозначение части границ		Горизонтальное проложение (S), м	Описание прохождения части границ	Сведения о согласовании местоположения границ (согласовано/спорное)
от т.	до т.			
1	2	3	4	5
н151У	н80У	25,10	—	согласовано
н80У	37	20,04		
37	36	24,00		
36	н254У	1,08		
н254У	н151У	20,05		

3. Сведения о характеристиках уточняемого земельного участка с кадастровым номером 23:42:0708008:70 :

№ п/п	Наименование характеристики земельного участка	Значение характеристики
1	2	3

1	2	3
1.	Адрес земельного участка	—
1.1.	Сведения о местоположении земельного участка (при отсутствии адреса) в структурированном в соответствии с федеральной информационной адресной системой виде	Российская Федерация, Краснодарский край, Ейский р-н, Ейск г, Красная-звезда снт, уч 81
1.2.	Дополнительные сведения о местоположении земельного участка	—
2.	Площадь земельного участка ± величина погрешности определения (вычисления) площади (Р ± ΔР), м²	503 ± 8,00
3.	Формула, примененная для вычисления предельной погрешности определения площади земельного участка, с подставленными значениями и итоговые (вычисленные) значения	3,5*0,1*√(503) = 8
4.	Площадь земельного участка согласно сведениям Единого государственного реестра недвижимости (Ркад), м²	500,00
5.	Оценка расхождения Р и Ркад (Р - Ркад), м²	3
6.	Предельный минимальный и максимальный размеры земельного участка (Рмин и Рмакс), м²	Рмин = 300 Рмакс = —
7.	Вид (виды) разрешенного использования	Земельные участки садоводческих товариществ
7.1.	Дополнительные сведения об использовании земельного участка	—
8.	Кадастровый или иной государственный учетный номер (инвентарный) здания, сооружения, объекта незавершенного строительства, расположенного на земельном участке	—
9.	Сведения о земельных участках (землях общего пользования, территории общего пользования), посредством которых обеспечивается доступ	23:42:0708008:770
10.	Иные сведения	Установление границ производилось на основании сведений, содержащихся на чертеже садово-огороднического товарищества «с/т «Красная звезда» с учетом фактической ситуации на местности. В результате уточнения описания местоположения границ ЗУ 23:42:0708008:70 произошло увеличение площади данного ЗУ в пределах минимального размера ЗУ, установленного ПЗЗ Ейского г/п Ейского р-на (в т.ч. не более 10 % от содержащейся в ЕГРН площади), что допускается в соответствии с п.2. ч.3 ст.42.8 Федерального закона от 24.07.2007 № 221-ФЗ. Доступ к ЗУ обеспечивается посредством ЗУ с КН 23:42:0708008:770, который является ЗУ общего назначения на территории ведения гражданами садоводства для собственных нужд.
4. Пояснения к сведениям об уточняемом земельном участке с кадастровым номером 23:42:0708008:70 :		
1.	—	

1. Сведения о характерных точках границ уточняемого земельного участка с кадастровым номером 23:42:0708008:69 :

Система координат МСК-23, зона 1 (23) Зона № 1

Обозначение характерных точек границ	Координаты, м				Метод определения координат	Формулы, примененные для расчета средней квадратической погрешности определения координат характерных точек границ (Mt), с подставленными в такие формулы значениями и итоговые (вычисленные) значения Mt, м	Описание закрепления точки
	содержатся в Едином государственном реестре недвижимости		определены в результате выполнения комплексных кадастровых работ				
	X	Y	X	Y			
1	2	3	4	5	6	7	8
461	—	—	658 096,43	1 325 038,04	Метод спутниковых геодезических измерений (определений)	0,10	—
н114У	—	—	658 096,10	1 325 018,04		√(0,1^2 + 0,1^2) = 0,10	
н172У	—	—	658 120,10	1 325 017,64			
458	—	—	658 120,43	1 325 037,64		0,10	
461	—	—	658 096,43	1 325 038,04			

2. Сведения о частях границ уточняемого земельного участка с кадастровым номером 23:42:0708008:69 :

Обозначение части границ		Горизонтальное проложение (S), м	Описание прохождения части границ	Сведения о согласовании местоположения границ (согласовано/спорное)
от т.	до т.			
1	2	3	4	5
461	н114У	20,00	—	согласовано
н114У	н172У	24,00		
н172У	458	20,00		
458	461	24,00		

3. Сведения о характеристиках уточняемого земельного участка с кадастровым номером 23:42:0708008:69 :

№ п/п	Наименование характеристики земельного участка	Значение характеристики
1	2	3

1	2	3
1.	Адрес земельного участка	—
1.1.	Сведения о местоположении земельного участка (при отсутствии адреса) в структурированном в соответствии с федеральной информационной адресной системой виде	Российская Федерация, Краснодарский край, Ейский р-н, Ейск г, Красная-звезда снт, д 76
1.2.	Дополнительные сведения о местоположении земельного участка	—
2.	Площадь земельного участка ± величина погрешности определения (вычисления) площади (Р ± ΔР), м²	480 ± 8,00
3.	Формула, примененная для вычисления предельной погрешности определения площади земельного участка, с подставленными значениями и итоговые (вычисленные) значения	3,5*0,1*√(480) = 8
4.	Площадь земельного участка согласно сведениям Единого государственного реестра недвижимости (Ркад), м²	500,00
5.	Оценка расхождения Р и Ркад (Р - Ркад), м²	20
6.	Предельный минимальный и максимальный размеры земельного участка (Рмин и Рмакс), м²	Рмин = 300 Рмакс = —
7.	Вид (виды) разрешенного использования	Земельные участки садоводческих товариществ
7.1.	Дополнительные сведения об использовании земельного участка	—
8.	Кадастровый или иной государственный учетный номер (инвентарный) здания, сооружения, объекта незавершенного строительства, расположенного на земельном участке	—
9.	Сведения о земельных участках (землях общего пользования, территории общего пользования), посредством которых обеспечивается доступ	23:42:0708008:770
10.	Иные сведения	Установление границ производилось на основании сведений, содержащихся на чертеже садово-огороднического товарищества «с/т «Красная звезда» с учетом фактической ситуации на местности. В результате уточнения описания местоположения границ ЗУ 23:42:0708008:69 произошло уменьшение площади данного ЗУ в пределах минимального размера ЗУ, установленного ПЗЗ Ейского г/п Ейского р-на (в т.ч. менее 10 % от содержащейся в ЕГРН площади), что допускается в соответствии с п.2. ч.3 ст.42.8 Федерального закона от 24.07.2007 № 221-ФЗ. Доступ к ЗУ обеспечивается посредством ЗУ с КН 23:42:0708008:770, который является ЗУ общего назначения на территории ведения гражданами садоводства для собственных нужд.
4. Пояснения к сведениям об уточняемом земельном участке с кадастровым номером 23:42:0708008:69 :		
1.	—	

1. Сведения о характерных точках границ уточняемого земельного участка с кадастровым номером 23:42:0708008:68 :

Система координат МСК-23, зона 1 (23) Зона № 1

Обозначение характерных точек границ	Координаты, м				Метод определения координат	Формулы, примененные для расчета средней квадратической погрешности определения координат характерных точек границ (Mt), с подставленными в такие формулы значениями и итоговые (вычисленные) значения Mt, м	Описание закрепления точки
	содержатся в Едином государственном реестре недвижимости		определены в результате выполнения комплексных кадастровых работ				
	X	Y	X	Y			
1	2	3	4	5	6	7	8
н136У	—	—	658 146,14	1 325 117,85	Метод спутниковых геодезических измерений (определений)	√(0,1^2 + 0,1^2) = 0,10	—
н81У	—	—	658 121,65	1 325 118,39			
н148У	—	—	658 121,52	1 325 098,21			
н173У	—	—	658 145,83	1 325 098,04			
н136У	—	—	658 146,14	1 325 117,85			

2. Сведения о частях границ уточняемого земельного участка с кадастровым номером 23:42:0708008:68 :

Обозначение части границ		Горизонтальное проложение (S), м	Описание прохождения части границ	Сведения о согласовании местоположения границ (согласовано/спорное)
от т.	до т.			
1	2	3	4	5
н136У	н81У	24,50	—	согласовано
н81У	н148У	20,18		
н148У	н173У	24,31		
н173У	н136У	19,81		

3. Сведения о характеристиках уточняемого земельного участка с кадастровым номером 23:42:0708008:68 :

№ п/п	Наименование характеристики земельного участка	Значение характеристики
1	2	3

1	2	3
1.	Адрес земельного участка	—
1.1.	Сведения о местоположении земельного участка (при отсутствии адреса) в структурированном в соответствии с федеральной информационной адресной системой виде	Российская Федерация, Краснодарский край, Ейский р-н, Ейск г, Красная-звезда снт, д 55
1.2.	Дополнительные сведения о местоположении земельного участка	—
2.	Площадь земельного участка ± величина погрешности определения (вычисления) площади (Р ± ΔР), м²	488 ± 8,00
3.	Формула, примененная для вычисления предельной погрешности определения площади земельного участка, с подставленными значениями и итоговые (вычисленные) значения	3,5*0,1*√(488) = 8
4.	Площадь земельного участка согласно сведениям Единого государственного реестра недвижимости (Ркад), м²	500,00
5.	Оценка расхождения Р и Ркад (Р - Ркад), м²	12
6.	Предельный минимальный и максимальный размеры земельного участка (Рмин и Рмакс), м²	Рмин = 300 Рмакс = —
7.	Вид (виды) разрешенного использования	Земельные участки садоводческих товариществ
7.1.	Дополнительные сведения об использовании земельного участка	—
8.	Кадастровый или иной государственный учетный номер (инвентарный) здания, сооружения, объекта незавершенного строительства, расположенного на земельном участке	—
9.	Сведения о земельных участках (землях общего пользования, территории общего пользования), посредством которых обеспечивается доступ	23:42:0708008:770
10.	Иные сведения	Установление границ производилось на основании сведений, содержащихся на чертеже садово-огороднического товарищества «с/т «Красная звезда» с учетом фактической ситуации на местности. В результате уточнения описания местоположения границ ЗУ 23:42:0708008:68 произошло уменьшение площади данного ЗУ в пределах минимального размера ЗУ, установленного ПЗЗ Ейского г/п Ейского р-на (в т.ч. менее 10 % от содержащейся в ЕГРН площади), что допускается в соответствии с п.2. ч.3 ст.42.8 Федерального закона от 24.07.2007 № 221-ФЗ. Доступ к ЗУ обеспечивается посредством ЗУ с КН 23:42:0708008:770, который является ЗУ общего назначения на территории ведения гражданами садоводства для собственных нужд.
4. Пояснения к сведениям об уточняемом земельном участке с кадастровым номером 23:42:0708008:68 :		
1.	—	

1. Сведения о характерных точках границ уточняемого земельного участка с кадастровым номером 23:42:0708008:66 :

Система координат МСК-23, зона 1 (23) Зона № 1

Обозначение характерных точек границ	Координаты, м				Метод определения координат	Формулы, примененные для расчета средней квадратической погрешности определения координат характерных точек границ (Mt), с подставленными в такие формулы значениями и итоговые (вычисленные) значения Mt, м	Описание закрепления точки
	содержатся в Едином государственном реестре недвижимости		определены в результате выполнения комплексных кадастровых работ				
	X	Y	X	Y			
1	2	3	4	5	6	7	8
571	—	—	657 981,01	1 325 159,81	Метод спутниковых геодезических измерений (определений)	0,10	—
575	—	—	657 956,01	1 325 160,11			
430	—	—	657 955,56	1 325 140,12			
429	—	—	657 980,56	1 325 139,82			
571	—	—	657 981,01	1 325 159,81			

2. Сведения о частях границ уточняемого земельного участка с кадастровым номером 23:42:0708008:66 :

Обозначение части границ		Горизонтальное проложение (S), м	Описание прохождения части границ	Сведения о согласовании местоположения границ (согласовано/спорное)
от т.	до т.			
1	2	3	4	5
571	575	25,00	—	согласовано
575	430	20,00		
430	429	25,00		
429	571	20,00		

3. Сведения о характеристиках уточняемого земельного участка с кадастровым номером 23:42:0708008:66 :

№ п/п	Наименование характеристики земельного участка	Значение характеристики
1	2	3

1	2	3
1.	Адрес земельного участка	—
1.1.	Сведения о местоположении земельного участка (при отсутствии адреса) в структурированном в соответствии с федеральной информационной адресной системой виде	Российская Федерация, Краснодарский край, Ейский р-н, Ейск г, Красная-звезда снт, д 149
1.2.	Дополнительные сведения о местоположении земельного участка	—
2.	Площадь земельного участка ± величина погрешности определения (вычисления) площади (Р ± ΔР), м²	500 ± 8,00
3.	Формула, примененная для вычисления предельной погрешности определения площади земельного участка, с подставленными значениями и итоговые (вычисленные) значения	3,5*0,1*√(500) = 8
4.	Площадь земельного участка согласно сведениям Единого государственного реестра недвижимости (Ркад), м²	500,00
5.	Оценка расхождения Р и Ркад (Р - Ркад), м²	0
6.	Предельный минимальный и максимальный размеры земельного участка (Рмин и Рмакс), м²	Рмин = 300 Рмакс = —
7.	Вид (виды) разрешенного использования	Земельные участки садоводческих товариществ
7.1.	Дополнительные сведения об использовании земельного участка	—
8.	Кадастровый или иной государственный учетный номер (инвентарный) здания, сооружения, объекта незавершенного строительства, расположенного на земельном участке	—
9.	Сведения о земельных участках (землях общего пользования, территории общего пользования), посредством которых обеспечивается доступ	23:42:0708008:770
10.	Иные сведения	Установление границ производилось на основании сведений, содержащихся на чертеже садово-огороднического товарищества «с/т «Красная звезда» с учетом фактической ситуации на местности. В результате уточнения описания местоположения границ ЗУ 23:42:0708008:66, площадь данного ЗУ не изменилась по сравнению со сведениями о площади, содержащимися в ЕГРН. Доступ к ЗУ обеспечивается посредством ЗУ с КН 23:42:0708008:770, который является ЗУ общего назначения на территории ведения гражданами садоводства для собственных нужд.
4. Пояснения к сведениям об уточняемом земельном участке с кадастровым номером 23:42:0708008:66 :		
1.	—	

1. Сведения о характерных точках границ уточняемого земельного участка с кадастровым номером 23:42:0708008:64 :

Система координат МСК-23, зона 1 (23) Зона № 1

Обозначение характерных точек границ	Координаты, м				Метод определения координат	Формулы, примененные для расчета средней квадратической погрешности определения координат характерных точек границ (Mt), с подставленными в такие формулы значениями и итоговые (вычисленные) значения Mt, м	Описание закрепления точки
	содержатся в Едином государственном реестре недвижимости		определены в результате выполнения комплексных кадастровых работ				
	X	Y	X	Y			
1	2	3	4	5	6	7	8
н218У	—	—	658 256,90	1 325 096,27	Метод спутниковых геодезических измерений (определений)	√(0,1^2 + 0,1^2) = 0,10	—
н251У	—	—	658 231,91	1 325 096,74			
551	—	—	658 231,53	1 325 076,74		0,10	
550	—	—	658 256,54	1 325 076,38			
н218У	—	—	658 256,90	1 325 096,27		√(0,1^2 + 0,1^2) = 0,10	

2. Сведения о частях границ уточняемого земельного участка с кадастровым номером 23:42:0708008:64 :

Обозначение части границ		Горизонтальное проложение (S), м	Описание прохождения части границ	Сведения о согласовании местоположения границ (согласовано/спорное)
от т.	до т.			
1	2	3	4	5
н218У	н251У	24,99	—	согласовано
н251У	551	20,00		
551	550	25,01		
550	н218У	19,89		

3. Сведения о характеристиках уточняемого земельного участка с кадастровым номером 23:42:0708008:64 :

№ п/п	Наименование характеристики земельного участка	Значение характеристики
1	2	3

1	2	3
1.	Адрес земельного участка	—
1.1.	Сведения о местоположении земельного участка (при отсутствии адреса) в структурированном в соответствии с федеральной информационной адресной системой виде	Российская Федерация, Краснодарский край, Ейский р-н, Ейск г, Красная-звезда снт, д 4
1.2.	Дополнительные сведения о местоположении земельного участка	—
2.	Площадь земельного участка ± величина погрешности определения (вычисления) площади (Р ± ΔР), м²	499 ± 8,00
3.	Формула, примененная для вычисления предельной погрешности определения площади земельного участка, с подставленными значениями и итоговые (вычисленные) значения	3,5*0,1*√(499) = 8
4.	Площадь земельного участка согласно сведениям Единого государственного реестра недвижимости (Ркад), м²	500,00
5.	Оценка расхождения Р и Ркад (Р - Ркад), м²	1
6.	Предельный минимальный и максимальный размеры земельного участка (Рмин и Рмакс), м²	Рмин = 300 Рмакс = —
7.	Вид (виды) разрешенного использования	Земельные участки садоводческих товариществ
7.1.	Дополнительные сведения об использовании земельного участка	—
8.	Кадастровый или иной государственный учетный номер (инвентарный) здания, сооружения, объекта незавершенного строительства, расположенного на земельном участке	—
9.	Сведения о земельных участках (землях общего пользования, территории общего пользования), посредством которых обеспечивается доступ	23:42:0708008:770
10.	Иные сведения	Установление границ производилось на основании сведений, содержащихся на чертеже садово-огороднического товарищества «с/т «Красная звезда» с учетом фактической ситуации на местности. В результате уточнения описания местоположения границ ЗУ 23:42:0708008:64 произошло уменьшение площади данного ЗУ в пределах минимального размера ЗУ, установленного ПЗЗ Ейского г/п Ейского р-на (в т.ч. менее 10 % от содержащейся в ЕГРН площади), что допускается в соответствии с п.2. ч.3 ст.42.8 Федерального закона от 24.07.2007 № 221-ФЗ. Доступ к ЗУ обеспечивается посредством ЗУ с КН 23:42:0708008:770, который является ЗУ общего назначения на территории ведения гражданами садоводства для собственных нужд.
4. Пояснения к сведениям об уточняемом земельном участке с кадастровым номером 23:42:0708008:64 :		
1.	—	

1. Сведения о характерных точках границ уточняемого земельного участка с кадастровым номером 23:42:0708008:63 :

Система координат МСК-23, зона 1 (23) Зона № 1

Обозначение характерных точек границ	Координаты, м				Метод определения координат	Формулы, примененные для расчета средней квадратической погрешности определения координат характерных точек границ (Mt), с подставленными в такие формулы значениями и итоговые (вычисленные) значения Mt, м	Описание закрепления точки
	содержатся в Едином государственном реестре недвижимости		определены в результате выполнения комплексных кадастровых работ				
	X	Y	X	Y			
1	2	3	4	5	6	7	8
н228У	—	—	657 923,77	1 325 100,37	Метод спутниковых геодезических измерений (определений)	√(0,1^2 + 0,1^2) = 0,10	—
н242У	—	—	657 924,19	1 325 120,22			
400	—	—	657 900,11	1 325 120,75		0,10	
399	—	—	657 899,65	1 325 100,76			
н228У	—	—	657 923,77	1 325 100,37		√(0,1^2 + 0,1^2) = 0,10	

2. Сведения о частях границ уточняемого земельного участка с кадастровым номером 23:42:0708008:63 :

Обозначение части границ		Горизонтальное проложение (S), м	Описание прохождения части границ	Сведения о согласовании местоположения границ (согласовано/спорное)
от т.	до т.			
1	2	3	4	5
н228У	н242У	19,85	—	согласовано
н242У	400	24,09		
400	399	20,00		
399	н228У	24,12		

3. Сведения о характеристиках уточняемого земельного участка с кадастровым номером 23:42:0708008:63 :

№ п/п	Наименование характеристики земельного участка	Значение характеристики
1	2	3

1	2	3
1.	Адрес земельного участка	—
1.1.	Сведения о местоположении земельного участка (при отсутствии адреса) в структурированном в соответствии с федеральной информационной адресной системой виде	Российская Федерация, Краснодарский край, Ейский р-н, Ейск г, Красная-звезда снт, уч 175
1.2.	Дополнительные сведения о местоположении земельного участка	—
2.	Площадь земельного участка ± величина погрешности определения (вычисления) площади (Р ± ΔР), м²	480 ± 8,00
3.	Формула, примененная для вычисления предельной погрешности определения площади земельного участка, с подставленными значениями и итоговые (вычисленные) значения	3,5*0,1*√(480) = 8
4.	Площадь земельного участка согласно сведениям Единого государственного реестра недвижимости (Ркад), м²	500,00
5.	Оценка расхождения Р и Ркад (Р - Ркад), м²	20
6.	Предельный минимальный и максимальный размеры земельного участка (Рмин и Рмакс), м²	Рмин = 300 Рмакс = —
7.	Вид (виды) разрешенного использования	Земельные участки садоводческих товариществ
7.1.	Дополнительные сведения об использовании земельного участка	—
8.	Кадастровый или иной государственный учетный номер (инвентарный) здания, сооружения, объекта незавершенного строительства, расположенного на земельном участке	—
9.	Сведения о земельных участках (землях общего пользования, территории общего пользования), посредством которых обеспечивается доступ	23:42:0708008:770
10.	Иные сведения	Установление границ производилось на основании сведений, содержащихся на чертеже садово-огороднического товарищества «с/т «Красная звезда» с учетом фактической ситуации на местности. В результате уточнения описания местоположения границ ЗУ 23:42:0708008:63 произошло уменьшение площади данного ЗУ в пределах минимального размера ЗУ, установленного ПЗЗ Ейского г/п Ейского р-на (в т.ч. менее 10 % от содержащейся в ЕГРН площади), что допускается в соответствии с п.2. ч.3 ст.42.8 Федерального закона от 24.07.2007 № 221-ФЗ. Доступ к ЗУ обеспечивается посредством ЗУ с КН 23:42:0708008:770, который является ЗУ общего назначения на территории ведения гражданами садоводства для собственных нужд.
4. Пояснения к сведениям об уточняемом земельном участке с кадастровым номером 23:42:0708008:63 :		
1.	—	

1. Сведения о характерных точках границ уточняемого земельного участка с кадастровым номером 23:42:0708008:62 :

Система координат МСК-23, зона 1 (23) Зона № 1

Обозначение характерных точек границ	Координаты, м				Метод определения координат	Формулы, примененные для расчета средней квадратической погрешности определения координат характерных точек границ (Mt), с подставленными в такие формулы значениями и итоговые (вычисленные) значения Mt, м	Описание закрепления точки
	содержатся в Едином государственном реестре недвижимости		определены в результате выполнения комплексных кадастровых работ				
	X	Y	X	Y			
1	2	3	4	5	6	7	8
447	—	—	658 035,10	1 325 118,78	Метод спутниковых геодезических измерений (определений)	0,10	—
н197У	—	—	658 035,51	1 325 138,78		√(0,1^2 + 0,1^2) = 0,10	
н229У	—	—	658 011,57	1 325 139,16			
448	—	—	658 011,10	1 325 119,17		0,10	
447	—	—	658 035,10	1 325 118,78			

2. Сведения о частях границ уточняемого земельного участка с кадастровым номером 23:42:0708008:62 :

Обозначение части границ		Горизонтальное проложение (S), м	Описание прохождения части границ	Сведения о согласовании местоположения границ (согласовано/спорное)
от т.	до т.			
1	2	3	4	5
447	н197У	20,00	—	согласовано
н197У	н229У	23,94		
н229У	448	20,00		
448	447	24,00		

3. Сведения о характеристиках уточняемого земельного участка с кадастровым номером 23:42:0708008:62 :

№ п/п	Наименование характеристики земельного участка	Значение характеристики
1	2	3

1	2	3
1.	Адрес земельного участка	—
1.1.	Сведения о местоположении земельного участка (при отсутствии адреса) в структурированном в соответствии с федеральной информационной адресной системой виде	Российская Федерация, Краснодарский край, Ейский р-н, Ейск г, Красная-звезда снт, уч 117
1.2.	Дополнительные сведения о местоположении земельного участка	—
2.	Площадь земельного участка ± величина погрешности определения (вычисления) площади (Р ± ΔР), м²	479 ± 8,00
3.	Формула, примененная для вычисления предельной погрешности определения площади земельного участка, с подставленными значениями и итоговые (вычисленные) значения	3,5*0,1*√(479) = 8
4.	Площадь земельного участка согласно сведениям Единого государственного реестра недвижимости (Ркад), м²	500,00
5.	Оценка расхождения Р и Ркад (Р - Ркад), м²	21
6.	Предельный минимальный и максимальный размеры земельного участка (Рмин и Рмакс), м²	Рмин = 300 Рмакс = —
7.	Вид (виды) разрешенного использования	Земельные участки садоводческих товариществ
7.1.	Дополнительные сведения об использовании земельного участка	—
8.	Кадастровый или иной государственный учетный номер (инвентарный) здания, сооружения, объекта незавершенного строительства, расположенного на земельном участке	—
9.	Сведения о земельных участках (землях общего пользования, территории общего пользования), посредством которых обеспечивается доступ	23:42:0708008:770
10.	Иные сведения	Установление границ производилось на основании сведений, содержащихся на чертеже садово-огороднического товарищества «с/т «Красная звезда» с учетом фактической ситуации на местности. В результате уточнения описания местоположения границ ЗУ 23:42:0708008:62 произошло уменьшение площади данного ЗУ в пределах минимального размера ЗУ, установленного ПЗЗ Ейского г/п Ейского р-на (в т.ч. менее 10 % от содержащейся в ЕГРН площади), что допускается в соответствии с п.2. ч.3 ст.42.8 Федерального закона от 24.07.2007 № 221-ФЗ. Доступ к ЗУ обеспечивается посредством ЗУ с КН 23:42:0708008:770, который является ЗУ общего назначения на территории ведения гражданами садоводства для собственных нужд.
4. Пояснения к сведениям об уточняемом земельном участке с кадастровым номером 23:42:0708008:62 :		
1.	—	

1. Сведения о характерных точках границ уточняемого земельного участка с кадастровым номером 23:42:0708008:61 :

Система координат МСК-23, зона 1 (23) Зона № 1

Обозначение характерных точек границ	Координаты, м				Метод определения координат	Формулы, примененные для расчета средней квадратической погрешности определения координат характерных точек границ (Mt), с подставленными в такие формулы значениями и итоговые (вычисленные) значения Mt, м	Описание закрепления точки
	содержатся в Едином государственном реестре недвижимости		определены в результате выполнения комплексных кадастровых работ				
	X	Y	X	Y			
1	2	3	4	5	6	7	8
н197У	—	—	658 035,51	1 325 138,78	Метод спутниковых геодезических измерений (определений)	√(0,1^2 + 0,1^2) = 0,10	—
445	—	—	658 035,98	1 325 158,77		0,10	
444	—	—	658 011,98	1 325 159,16			
н229У	—	—	658 011,57	1 325 139,16		√(0,1^2 + 0,1^2) = 0,10	
н197У	—	—	658 035,51	1 325 138,78			

2. Сведения о частях границ уточняемого земельного участка с кадастровым номером 23:42:0708008:61 :

Обозначение части границ		Горизонтальное проложение (S), м	Описание прохождения части границ	Сведения о согласовании местоположения границ (согласовано/спорное)
от т.	до т.			
1	2	3	4	5
н197У	445	20,00	—	согласовано
445	444	24,00		
444	н229У	20,00		
н229У	н197У	23,94		

3. Сведения о характеристиках уточняемого земельного участка с кадастровым номером 23:42:0708008:61 :

№ п/п	Наименование характеристики земельного участка	Значение характеристики
1	2	3

1	2	3
1.	Адрес земельного участка	—
1.1.	Сведения о местоположении земельного участка (при отсутствии адреса) в структурированном в соответствии с федеральной информационной адресной системой виде	Российская Федерация, Краснодарский край, Ейский р-н, Ейск г, Красная-звезда снт, уч 119
1.2.	Дополнительные сведения о местоположении земельного участка	—
2.	Площадь земельного участка ± величина погрешности определения (вычисления) площади (Р ± ΔР), м²	479 ± 8,00
3.	Формула, примененная для вычисления предельной погрешности определения площади земельного участка, с подставленными значениями и итоговые (вычисленные) значения	3,5*0,1*√(479) = 8
4.	Площадь земельного участка согласно сведениям Единого государственного реестра недвижимости (Ркад), м²	500,00
5.	Оценка расхождения Р и Ркад (Р - Ркад), м²	21
6.	Предельный минимальный и максимальный размеры земельного участка (Рмин и Рмакс), м²	Рмин = 300 Рмакс = —
7.	Вид (виды) разрешенного использования	Земельные участки садоводческих товариществ
7.1.	Дополнительные сведения об использовании земельного участка	—
8.	Кадастровый или иной государственный учетный номер (инвентарный) здания, сооружения, объекта незавершенного строительства, расположенного на земельном участке	—
9.	Сведения о земельных участках (землях общего пользования, территории общего пользования), посредством которых обеспечивается доступ	23:42:0708008:770
10.	Иные сведения	Установление границ производилось на основании сведений, содержащихся на чертеже садово-огороднического товарищества «с/т «Красная звезда» с учетом фактической ситуации на местности. В результате уточнения описания местоположения границ ЗУ 23:42:0708008:61 произошло уменьшение площади данного ЗУ в пределах минимального размера ЗУ, установленного ПЗЗ Ейского г/п Ейского р-на (в т.ч. менее 10 % от содержащейся в ЕГРН площади), что допускается в соответствии с п.2. ч.3 ст.42.8 Федерального закона от 24.07.2007 № 221-ФЗ. Доступ к ЗУ обеспечивается посредством ЗУ с КН 23:42:0708008:770, который является ЗУ общего назначения на территории ведения гражданами садоводства для собственных нужд.
4. Пояснения к сведениям об уточняемом земельном участке с кадастровым номером 23:42:0708008:61 :		
1.	—	

1. Сведения о характерных точках границ уточняемого земельного участка с кадастровым номером 23:42:0708008:60 :

Система координат МСК-23, зона 1 (23) Зона № 1

Обозначение характерных точек границ	Координаты, м				Метод определения координат	Формулы, примененные для расчета средней квадратической погрешности определения координат характерных точек границ (Mt), с подставленными в такие формулы значениями и итоговые (вычисленные) значения Mt, м	Описание закрепления точки
	содержатся в Едином государственном реестре недвижимости		определены в результате выполнения комплексных кадастровых работ				
	X	Y	X	Y			
1	2	3	4	5	6	7	8
н104У	—	—	657 760,59	1 325 183,02	Метод спутниковых геодезических измерений (определений)	√(0,1^2 + 0,1^2) = 0,10	—
н213У	—	—	657 760,91	1 325 203,02			
н118У	—	—	657 736,94	1 325 203,33			
н243У	—	—	657 736,46	1 325 183,34			
н104У	—	—	657 760,59	1 325 183,02			

2. Сведения о частях границ уточняемого земельного участка с кадастровым номером 23:42:0708008:60 :

Обозначение части границ		Горизонтальное проложение (S), м	Описание прохождения части границ	Сведения о согласовании местоположения границ (согласовано/спорное)
от т.	до т.			
1	2	3	4	5
н104У	н213У	20,00	—	согласовано
н213У	н118У	23,97		
н118У	н243У	20,00		
н243У	н104У	24,13		

3. Сведения о характеристиках уточняемого земельного участка с кадастровым номером 23:42:0708008:60 :

№ п/п	Наименование характеристики земельного участка	Значение характеристики
1	2	3

1	2	3
1.	Адрес земельного участка	—
1.1.	Сведения о местоположении земельного участка (при отсутствии адреса) в структурированном в соответствии с федеральной информационной адресной системой виде	Российская Федерация, Краснодарский край, Ейский р-н, Ейск г, Красная-звезда снт, уч 273
1.2.	Дополнительные сведения о местоположении земельного участка	—
2.	Площадь земельного участка ± величина погрешности определения (вычисления) площади (Р ± ΔР), м²	481 ± 8,00
3.	Формула, примененная для вычисления предельной погрешности определения площади земельного участка, с подставленными значениями и итоговые (вычисленные) значения	3,5*0,1*√(481) = 8
4.	Площадь земельного участка согласно сведениям Единого государственного реестра недвижимости (Ркад), м²	500,00
5.	Оценка расхождения Р и Ркад (Р - Ркад), м²	19
6.	Предельный минимальный и максимальный размеры земельного участка (Рмин и Рмакс), м²	Рмин = 300 Рмакс = —
7.	Вид (виды) разрешенного использования	Земельные участки садоводческих товариществ
7.1.	Дополнительные сведения об использовании земельного участка	—
8.	Кадастровый или иной государственный учетный номер (инвентарный) здания, сооружения, объекта незавершенного строительства, расположенного на земельном участке	—
9.	Сведения о земельных участках (землях общего пользования, территории общего пользования), посредством которых обеспечивается доступ	23:42:0708008:770
10.	Иные сведения	Установление границ производилось на основании сведений, содержащихся на чертеже садово-огороднического товарищества «с/т «Красная звезда» с учетом фактической ситуации на местности. В результате уточнения описания местоположения границ ЗУ 23:42:0708008:60 произошло уменьшение площади данного ЗУ в пределах минимального размера ЗУ, установленного ПЗЗ Ейского г/п Ейского р-на (в т.ч. менее 10 % от содержащейся в ЕГРН площади), что допускается в соответствии с п.2. ч.3 ст.42.8 Федерального закона от 24.07.2007 № 221-ФЗ. Доступ к ЗУ обеспечивается посредством ЗУ с КН 23:42:0708008:770, который является ЗУ общего назначения на территории ведения гражданами садоводства для собственных нужд.
4. Пояснения к сведениям об уточняемом земельном участке с кадастровым номером 23:42:0708008:60 :		
1.	—	

1. Сведения о характерных точках границ уточняемого земельного участка с кадастровым номером 23:42:0708008:59 :

Система координат МСК-23, зона 1 (23) Зона № 1

Обозначение характерных точек границ	Координаты, м				Метод определения координат	Формулы, примененные для расчета средней квадратической погрешности определения координат характерных точек границ (Mt), с подставленными в такие формулы значениями и итоговые (вычисленные) значения Mt, м	Описание закрепления точки
	содержатся в Едином государственном реестре недвижимости		определены в результате выполнения комплексных кадастровых работ				
	X	Y	X	Y			
1	2	3	4	5	6	7	8
342	—	—	657 817,80	1 325 282,28	Метод спутниковых геодезических измерений (определений)	0,10	—
343	—	—	657 793,80	1 325 282,60			
н110У	—	—	657 793,31	1 325 262,63		√(0,1^2 + 0,1^2) = 0,10	
н96У	—	—	657 817,37	1 325 262,03			
342	—	—	657 817,80	1 325 282,28		0,10	

2. Сведения о частях границ уточняемого земельного участка с кадастровым номером 23:42:0708008:59 :

Обозначение части границ		Горизонтальное проложение (S), м	Описание прохождения части границ	Сведения о согласовании местоположения границ (согласовано/спорное)
от т.	до т.			
1	2	3	4	5
342	343	24,00	—	согласовано
343	н110У	19,98		
н110У	н96У	24,07		
н96У	342	20,25		

3. Сведения о характеристиках уточняемого земельного участка с кадастровым номером 23:42:0708008:59 :

№ п/п	Наименование характеристики земельного участка	Значение характеристики
1	2	3

1	2	3
1.	Адрес земельного участка	—
1.1.	Сведения о местоположении земельного участка (при отсутствии адреса) в структурированном в соответствии с федеральной информационной адресной системой виде	Российская Федерация, Краснодарский край, Ейский р-н, Ейск г, Красная-звезда снт, уч 251
1.2.	Дополнительные сведения о местоположении земельного участка	—
2.	Площадь земельного участка ± величина погрешности определения (вычисления) площади (Р ± ΔР), м²	483 ± 8,00
3.	Формула, примененная для вычисления предельной погрешности определения площади земельного участка, с подставленными значениями и итоговые (вычисленные) значения	3,5*0,1*√(483) = 8
4.	Площадь земельного участка согласно сведениям Единого государственного реестра недвижимости (Ркад), м²	500,00
5.	Оценка расхождения Р и Ркад (Р - Ркад), м²	17
6.	Предельный минимальный и максимальный размеры земельного участка (Рмин и Рмакс), м²	Рмин = 300 Рмакс = —
7.	Вид (виды) разрешенного использования	Земельные участки садоводческих товариществ
7.1.	Дополнительные сведения об использовании земельного участка	—
8.	Кадастровый или иной государственный учетный номер (инвентарный) здания, сооружения, объекта незавершенного строительства, расположенного на земельном участке	—
9.	Сведения о земельных участках (землях общего пользования, территории общего пользования), посредством которых обеспечивается доступ	23:42:0708008:770
10.	Иные сведения	Установление границ производилось на основании сведений, содержащихся на чертеже садово-огороднического товарищества «с/т «Красная звезда» с учетом фактической ситуации на местности. В результате уточнения описания местоположения границ ЗУ 23:42:0708008:59 произошло уменьшение площади данного ЗУ в пределах минимального размера ЗУ, установленного ПЗЗ Ейского г/п Ейского р-на (в т.ч. менее 10 % от содержащейся в ЕГРН площади), что допускается в соответствии с п.2. ч.3 ст.42.8 Федерального закона от 24.07.2007 № 221-ФЗ. Доступ к ЗУ обеспечивается посредством ЗУ с КН 23:42:0708008:770, который является ЗУ общего назначения на территории ведения гражданами садоводства для собственных нужд.
4. Пояснения к сведениям об уточняемом земельном участке с кадастровым номером 23:42:0708008:59 :		
1.	—	

1. Сведения о характерных точках границ уточняемого земельного участка с кадастровым номером 23:42:0708008:58 :

Система координат МСК-23, зона 1 (23) Зона № 1

Обозначение характерных точек границ	Координаты, м				Метод определения координат	Формулы, примененные для расчета средней квадратической погрешности определения координат характерных точек границ (Mt), с подставленными в такие формулы значениями и итоговые (вычисленные) значения Mt, м	Описание закрепления точки
	содержатся в Едином государственном реестре недвижимости		определены в результате выполнения комплексных кадастровых работ				
	X	Y	X	Y			
1	2	3	4	5	6	7	8
н163У	—	—	657 978,72	1 325 059,76	Метод спутниковых геодезических измерений (определений)	√(0,1^2 + 0,1^2) = 0,10	—
н95У	—	—	657 953,73	1 325 060,26			
564	—	—	657 953,28	1 325 040,15		0,10	
563	—	—	657 978,28	1 325 039,85			
н163У	—	—	657 978,72	1 325 059,76		√(0,1^2 + 0,1^2) = 0,10	

2. Сведения о частях границ уточняемого земельного участка с кадастровым номером 23:42:0708008:58 :

Обозначение части границ		Горизонтальное проложение (S), м	Описание прохождения части границ	Сведения о согласовании местоположения границ (согласовано/спорное)
от т.	до т.			
1	2	3	4	5
н163У	н95У	25,00	—	согласовано
н95У	564	20,12		
564	563	25,00		
563	н163У	19,91		

3. Сведения о характеристиках уточняемого земельного участка с кадастровым номером 23:42:0708008:58 :

№ п/п	Наименование характеристики земельного участка	Значение характеристики
1	2	3

1	2	3
1.	Адрес земельного участка	—
1.1.	Сведения о местоположении земельного участка (при отсутствии адреса) в структурированном в соответствии с федеральной информационной адресной системой виде	Российская Федерация, Краснодарский край, Ейский р-н, Ейск г, Красная-звезда снт, уч 139
1.2.	Дополнительные сведения о местоположении земельного участка	—
2.	Площадь земельного участка ± величина погрешности определения (вычисления) площади (Р ± ΔР), м²	500 ± 8,00
3.	Формула, примененная для вычисления предельной погрешности определения площади земельного участка, с подставленными значениями и итоговые (вычисленные) значения	3,5*0,1*√(500) = 8
4.	Площадь земельного участка согласно сведениям Единого государственного реестра недвижимости (Ркад), м²	500,00
5.	Оценка расхождения Р и Ркад (Р - Ркад), м²	0
6.	Предельный минимальный и максимальный размеры земельного участка (Рмин и Рмакс), м²	Рмин = 300 Рмакс = —
7.	Вид (виды) разрешенного использования	Земельные участки садоводческих товариществ
7.1.	Дополнительные сведения об использовании земельного участка	—
8.	Кадастровый или иной государственный учетный номер (инвентарный) здания, сооружения, объекта незавершенного строительства, расположенного на земельном участке	—
9.	Сведения о земельных участках (землях общего пользования, территории общего пользования), посредством которых обеспечивается доступ	23:42:0708008:770
10.	Иные сведения	Установление границ производилось на основании сведений, содержащихся на чертеже садово-огороднического товарищества «с/т «Красная звезда» с учетом фактической ситуации на местности. В результате уточнения описания местоположения границ ЗУ 23:42:0708008:58, площадь данного ЗУ не изменилась по сравнению со сведениями о площади, содержащимися в ЕГРН. Доступ к ЗУ обеспечивается посредством ЗУ с КН 23:42:0708008:770, который является ЗУ общего назначения на территории ведения гражданами садоводства для собственных нужд.
4. Пояснения к сведениям об уточняемом земельном участке с кадастровым номером 23:42:0708008:58 :		
1.	—	

1. Сведения о характерных точках границ уточняемого земельного участка с кадастровым номером 23:42:0708008:57 :

Система координат МСК-23, зона 1 (23) Зона № 1

Обозначение характерных точек границ	Координаты, м				Метод определения координат	Формулы, примененные для расчета средней квадратической погрешности определения координат характерных точек границ (Mt), с подставленными в такие формулы значениями и итоговые (вычисленные) значения Mt, м	Описание закрепления точки
	содержатся в Едином государственном реестре недвижимости		определены в результате выполнения комплексных кадастровых работ				
	X	Y	X	Y			
1	2	3	4	5	6	7	8
н79У	—	—	657 819,11	1 325 062,15	Метод спутниковых геодезических измерений (определений)	√(0,1^2 + 0,1^2) = 0,10	—
539	—	—	657 818,33	1 325 042,38		0,10	Закрепление отсутствует
538	—	—	657 843,32	1 325 041,83			
н144У	—	—	657 843,75	1 325 061,82		√(0,1^2 + 0,1^2) = 0,10	—
н79У	—	—	657 819,11	1 325 062,15			

2. Сведения о частях границ уточняемого земельного участка с кадастровым номером 23:42:0708008:57 :

Обозначение части границ		Горизонтальное проложение (S), м	Описание прохождения части границ	Сведения о согласовании местоположения границ (согласовано/спорное)
от т.	до т.			
1	2	3	4	5
н79У	539	19,79	—	согласовано
539	538	25,00		
538	н144У	19,99		
н144У	н79У	24,64		

3. Сведения о характеристиках уточняемого земельного участка с кадастровым номером 23:42:0708008:57 :

№ п/п	Наименование характеристики земельного участка	Значение характеристики
1	2	3

1	2	3
1.	Адрес земельного участка	—
1.1.	Сведения о местоположении земельного участка (при отсутствии адреса) в структурированном в соответствии с федеральной информационной адресной системой виде	Российская Федерация, Краснодарский край, Ейский р-н, Ейск г, Красная-звезда снт, уч 228
1.2.	Дополнительные сведения о местоположении земельного участка	—
2.	Площадь земельного участка ± величина погрешности определения (вычисления) площади (Р ± ΔР), м²	494 ± 8,00
3.	Формула, примененная для вычисления предельной погрешности определения площади земельного участка, с подставленными значениями и итоговые (вычисленные) значения	3,5*0,1*√(494) = 8
4.	Площадь земельного участка согласно сведениям Единого государственного реестра недвижимости (Ркад), м²	500,00
5.	Оценка расхождения Р и Ркад (Р - Ркад), м²	6
6.	Предельный минимальный и максимальный размеры земельного участка (Рмин и Рмакс), м²	Рмин = 300 Рмакс = —
7.	Вид (виды) разрешенного использования	Земельные участки садоводческих товариществ
7.1.	Дополнительные сведения об использовании земельного участка	—
8.	Кадастровый или иной государственный учетный номер (инвентарный) здания, сооружения, объекта незавершенного строительства, расположенного на земельном участке	—
9.	Сведения о земельных участках (землях общего пользования, территории общего пользования), посредством которых обеспечивается доступ	23:42:0708008:770
10.	Иные сведения	Установление границ производилось на основании сведений, содержащихся на чертеже садово-огороднического товарищества «с/т «Красная звезда» с учетом фактической ситуации на местности. В результате уточнения описания местоположения границ ЗУ 23:42:0708008:57 произошло уменьшение площади данного ЗУ в пределах минимального размера ЗУ, установленного ПЗЗ Ейского г/п Ейского р-на (в т.ч. менее 10 % от содержащейся в ЕГРН площади), что допускается в соответствии с п.2. ч.3 ст.42.8 Федерального закона от 24.07.2007 № 221-ФЗ. Доступ к ЗУ обеспечивается посредством ЗУ с КН 23:42:0708008:770, который является ЗУ общего назначения на территории ведения гражданами садоводства для собственных нужд.
4. Пояснения к сведениям об уточняемом земельном участке с кадастровым номером 23:42:0708008:57 :		
1.	—	

1. Сведения о характерных точках границ уточняемого земельного участка с кадастровым номером 23:42:0708008:56 :

Система координат МСК-23, зона 1 (23) Зона № 1

Обозначение характерных точек границ	Координаты, м				Метод определения координат	Формулы, примененные для расчета средней квадратической погрешности определения координат характерных точек границ (Mt), с подставленными в такие формулы значениями и итоговые (вычисленные) значения Mt, м	Описание закрепления точки
	содержатся в Едином государственном реестре недвижимости		определены в результате выполнения комплексных кадастровых работ				
	X	Y	X	Y			
1	2	3	4	5	6	7	8
379	—	—	657 871,79	1 325 241,22	Метод спутниковых геодезических измерений (определений)	0,10	—
348	—	—	657 847,80	1 325 241,76			
350	—	—	657 847,35	1 325 221,77			
387	—	—	657 871,34	1 325 221,23			
379	—	—	657 871,79	1 325 241,22			

2. Сведения о частях границ уточняемого земельного участка с кадастровым номером 23:42:0708008:56 :

Обозначение части границ		Горизонтальное проложение (S), м	Описание прохождения части границ	Сведения о согласовании местоположения границ (согласовано/спорное)
от т.	до т.			
1	2	3	4	5
379	348	24,00	—	согласовано
348	350	20,00		
350	387	24,00		
387	379	20,00		

3. Сведения о характеристиках уточняемого земельного участка с кадастровым номером 23:42:0708008:56 :

№ п/п	Наименование характеристики земельного участка	Значение характеристики
1	2	3

1	2	3
1.	Адрес земельного участка	—
1.1.	Сведения о местоположении земельного участка (при отсутствии адреса) в структурированном в соответствии с федеральной информационной адресной системой виде	Российская Федерация, Краснодарский край, Ейский р-н, Ейск г, Красная-звезда снт, уч 217
1.2.	Дополнительные сведения о местоположении земельного участка	—
2.	Площадь земельного участка ± величина погрешности определения (вычисления) площади (Р ± ΔР), м²	480 ± 8,00
3.	Формула, примененная для вычисления предельной погрешности определения площади земельного участка, с подставленными значениями и итоговые (вычисленные) значения	3,5*0,1*√(480) = 8
4.	Площадь земельного участка согласно сведениям Единого государственного реестра недвижимости (Ркад), м²	500,00
5.	Оценка расхождения Р и Ркад (Р - Ркад), м²	20
6.	Предельный минимальный и максимальный размеры земельного участка (Рмин и Рмакс), м²	Рмин = 300 Рмакс = —
7.	Вид (виды) разрешенного использования	Земельные участки садоводческих товариществ
7.1.	Дополнительные сведения об использовании земельного участка	—
8.	Кадастровый или иной государственный учетный номер (инвентарный) здания, сооружения, объекта незавершенного строительства, расположенного на земельном участке	—
9.	Сведения о земельных участках (землях общего пользования, территории общего пользования), посредством которых обеспечивается доступ	23:42:0708008:770
10.	Иные сведения	Установление границ производилось на основании сведений, содержащихся на чертеже садово-огороднического товарищества «с/т «Красная звезда» с учетом фактической ситуации на местности. В результате уточнения описания местоположения границ ЗУ 23:42:0708008:56 произошло уменьшение площади данного ЗУ в пределах минимального размера ЗУ, установленного ПЗЗ Ейского г/п Ейского р-на (в т.ч. менее 10 % от содержащейся в ЕГРН площади), что допускается в соответствии с п.2. ч.3 ст.42.8 Федерального закона от 24.07.2007 № 221-ФЗ. Доступ к ЗУ обеспечивается посредством ЗУ с КН 23:42:0708008:770, который является ЗУ общего назначения на территории ведения гражданами садоводства для собственных нужд.
4. Пояснения к сведениям об уточняемом земельном участке с кадастровым номером 23:42:0708008:56 :		
1.	—	

1. Сведения о характерных точках границ уточняемого земельного участка с кадастровым номером 23:42:0708008:55 :

Система координат МСК-23, зона 1 (23) Зона № 1

Обозначение характерных точек границ	Координаты, м				Метод определения координат	Формулы, примененные для расчета средней квадратической погрешности определения координат характерных точек границ (Mt), с подставленными в такие формулы значениями и итоговые (вычисленные) значения Mt, м	Описание закрепления точки
	содержатся в Едином государственном реестре недвижимости		определены в результате выполнения комплексных кадастровых работ				
	X	Y	X	Y			
1	2	3	4	5	6	7	8
н163У	—	—	657 978,72	1 325 059,76	Метод спутниковых геодезических измерений (определений)	√(0,1^2 + 0,1^2) = 0,10	—
н121У	—	—	657 979,19	1 325 079,78			
н137У	—	—	657 954,19	1 325 080,25			
н95У	—	—	657 953,73	1 325 060,26			
н163У	—	—	657 978,72	1 325 059,76			

2. Сведения о частях границ уточняемого земельного участка с кадастровым номером 23:42:0708008:55 :

Обозначение части границ		Горизонтальное проложение (S), м	Описание прохождения части границ	Сведения о согласовании местоположения границ (согласовано/спорное)
от т.	до т.			
1	2	3	4	5
н163У	н121У	20,03	—	согласовано
н121У	н137У	25,00		
н137У	н95У	20,00		
н95У	н163У	25,00		

3. Сведения о характеристиках уточняемого земельного участка с кадастровым номером 23:42:0708008:55 :

№ п/п	Наименование характеристики земельного участка	Значение характеристики
1	2	3

1	2	3
1.	Адрес земельного участка	—
1.1.	Сведения о местоположении земельного участка (при отсутствии адреса) в структурированном в соответствии с федеральной информационной адресной системой виде	Российская Федерация, Краснодарский край, Ейский р-н, Ейск г, Красная-звезда снт, уч 141
1.2.	Дополнительные сведения о местоположении земельного участка	—
2.	Площадь земельного участка ± величина погрешности определения (вычисления) площади (Р ± ΔР), м²	500 ± 8,00
3.	Формула, примененная для вычисления предельной погрешности определения площади земельного участка, с подставленными значениями и итоговые (вычисленные) значения	3,5*0,1*√(500) = 8
4.	Площадь земельного участка согласно сведениям Единого государственного реестра недвижимости (Ркад), м²	500,00
5.	Оценка расхождения Р и Ркад (Р - Ркад), м²	0
6.	Предельный минимальный и максимальный размеры земельного участка (Рмин и Рмакс), м²	Рмин = 300 Рмакс = —
7.	Вид (виды) разрешенного использования	Земельные участки садоводческих товариществ
7.1.	Дополнительные сведения об использовании земельного участка	—
8.	Кадастровый или иной государственный учетный номер (инвентарный) здания, сооружения, объекта незавершенного строительства, расположенного на земельном участке	—
9.	Сведения о земельных участках (землях общего пользования, территории общего пользования), посредством которых обеспечивается доступ	23:42:0708008:770
10.	Иные сведения	Установление границ производилось на основании сведений, содержащихся на чертеже садово-огороднического товарищества «с/т «Красная звезда» с учетом фактической ситуации на местности. В результате уточнения описания местоположения границ ЗУ 23:42:0708008:55, площадь данного ЗУ не изменилась по сравнению со сведениями о площади, содержащимися в ЕГРН. Доступ к ЗУ обеспечивается посредством ЗУ с КН 23:42:0708008:770, который является ЗУ общего назначения на территории ведения гражданами садоводства для собственных нужд.
4. Пояснения к сведениям об уточняемом земельном участке с кадастровым номером 23:42:0708008:55 :		
1.	—	

1. Сведения о характерных точках границ уточняемого земельного участка с кадастровым номером 23:42:0708008:53 :

Система координат МСК-23, зона 1 (23) Зона № 1

Обозначение характерных точек границ	Координаты, м				Метод определения координат	Формулы, примененные для расчета средней квадратической погрешности определения координат характерных точек границ (Mt), с подставленными в такие формулы значениями и итоговые (вычисленные) значения Mt, м	Описание закрепления точки
	содержатся в Едином государственном реестре недвижимости		определены в результате выполнения комплексных кадастровых работ				
	X	Y	X	Y			
1	2	3	4	5	6	7	8
333	—	—	657 788,31	1 325 042,67	Метод спутниковых геодезических измерений (определений)	0,10	—
332	—	—	657 764,31	1 325 042,99			
н171У	—	—	657 763,79	1 325 022,87		√(0,1^2 + 0,1^2) = 0,10	
н131У	—	—	657 788,03	1 325 022,56			
333	—	—	657 788,31	1 325 042,67		0,10	

2. Сведения о частях границ уточняемого земельного участка с кадастровым номером 23:42:0708008:53 :

Обозначение части границ		Горизонтальное проложение (S), м	Описание прохождения части границ	Сведения о согласовании местоположения границ (согласовано/спорное)
от т.	до т.			
1	2	3	4	5
333	332	24,00	—	согласовано
332	н171У	20,13		
н171У	н131У	24,24		
н131У	333	20,11		

3. Сведения о характеристиках уточняемого земельного участка с кадастровым номером 23:42:0708008:53 :

№ п/п	Наименование характеристики земельного участка	Значение характеристики
1	2	3

1	2	3
1.	Адрес земельного участка	—
1.1.	Сведения о местоположении земельного участка (при отсутствии адреса) в структурированном в соответствии с федеральной информационной адресной системой виде	Российская Федерация, Краснодарский край, Ейский р-н, Ейск г, Красная-звезда снт, уч 256
1.2.	Дополнительные сведения о местоположении земельного участка	—
2.	Площадь земельного участка ± величина погрешности определения (вычисления) площади (Р ± ΔР), м²	485 ± 8,00
3.	Формула, примененная для вычисления предельной погрешности определения площади земельного участка, с подставленными значениями и итоговые (вычисленные) значения	3,5*0,1*√(485) = 8
4.	Площадь земельного участка согласно сведениям Единого государственного реестра недвижимости (Ркад), м²	500,00
5.	Оценка расхождения Р и Ркад (Р - Ркад), м²	15
6.	Предельный минимальный и максимальный размеры земельного участка (Рмин и Рмакс), м²	Рмин = 300 Рмакс = —
7.	Вид (виды) разрешенного использования	Земельные участки садоводческих товариществ
7.1.	Дополнительные сведения об использовании земельного участка	—
8.	Кадастровый или иной государственный учетный номер (инвентарный) здания, сооружения, объекта незавершенного строительства, расположенного на земельном участке	—
9.	Сведения о земельных участках (землях общего пользования, территории общего пользования), посредством которых обеспечивается доступ	23:42:0708008:770
10.	Иные сведения	Установление границ производилось на основании сведений, содержащихся на чертеже садово-огороднического товарищества «с/т «Красная звезда» с учетом фактической ситуации на местности. В результате уточнения описания местоположения границ ЗУ 23:42:0708008:53 произошло уменьшение площади данного ЗУ в пределах минимального размера ЗУ, установленного ПЗЗ Ейского г/п Ейского р-на (в т.ч. менее 10 % от содержащейся в ЕГРН площади), что допускается в соответствии с п.2. ч.3 ст.42.8 Федерального закона от 24.07.2007 № 221-ФЗ. Доступ к ЗУ обеспечивается посредством ЗУ с КН 23:42:0708008:770, который является ЗУ общего назначения на территории ведения гражданами садоводства для собственных нужд.
4. Пояснения к сведениям об уточняемом земельном участке с кадастровым номером 23:42:0708008:53 :		
1.	—	

1. Сведения о характерных точках границ уточняемого земельного участка с кадастровым номером 23:42:0708008:52 :

Система координат МСК-23, зона 1 (23) Зона № 1

Обозначение характерных точек границ	Координаты, м				Метод определения координат	Формулы, примененные для расчета средней квадратической погрешности определения координат характерных точек границ (Mt), с подставленными в такие формулы значениями и итоговые (вычисленные) значения Mt, м	Описание закрепления точки
	содержатся в Едином государственном реестре недвижимости		определены в результате выполнения комплексных кадастровых работ				
	X	Y	X	Y			
1	2	3	4	5	6	7	8
н210У	—	—	657 815,97	1 325 202,28	Метод спутниковых геодезических измерений (определений)	√(0,1^2 + 0,1^2) = 0,10	—
н150У	—	—	657 816,31	1 325 222,28			
н230У	—	—	657 792,57	1 325 222,63			
н253У	—	—	657 792,20	1 325 202,64			
н210У	—	—	657 815,97	1 325 202,28			

2. Сведения о частях границ уточняемого земельного участка с кадастровым номером 23:42:0708008:52 :

Обозначение части границ		Горизонтальное проложение (S), м	Описание прохождения части границ	Сведения о согласовании местоположения границ (согласовано/спорное)
от т.	до т.			
1	2	3	4	5
н210У	н150У	20,00	—	согласовано
н150У	н230У	23,74		
н230У	н253У	19,99		
н253У	н210У	23,77		

3. Сведения о характеристиках уточняемого земельного участка с кадастровым номером 23:42:0708008:52 :

№ п/п	Наименование характеристики земельного участка	Значение характеристики
1	2	3

1	2	3
1.	Адрес земельного участка	—
1.1.	Сведения о местоположении земельного участка (при отсутствии адреса) в структурированном в соответствии с федеральной информационной адресной системой виде	Российская Федерация, Краснодарский край, Ейский р-н, Ейск г, Красная-звезда снт, уч 245
1.2.	Дополнительные сведения о местоположении земельного участка	—
2.	Площадь земельного участка ± величина погрешности определения (вычисления) площади (Р ± ΔР), м²	475 ± 8,00
3.	Формула, примененная для вычисления предельной погрешности определения площади земельного участка, с подставленными значениями и итоговые (вычисленные) значения	3,5*0,1*√(475) = 8
4.	Площадь земельного участка согласно сведениям Единого государственного реестра недвижимости (Ркад), м²	500,00
5.	Оценка расхождения Р и Ркад (Р - Ркад), м²	25
6.	Предельный минимальный и максимальный размеры земельного участка (Рмин и Рмакс), м²	Рмин = 300 Рмакс = —
7.	Вид (виды) разрешенного использования	Земельные участки садоводческих товариществ
7.1.	Дополнительные сведения об использовании земельного участка	—
8.	Кадастровый или иной государственный учетный номер (инвентарный) здания, сооружения, объекта незавершенного строительства, расположенного на земельном участке	—
9.	Сведения о земельных участках (землях общего пользования, территории общего пользования), посредством которых обеспечивается доступ	23:42:0708008:770
10.	Иные сведения	Установление границ производилось на основании сведений, содержащихся на чертеже садово-огороднического товарищества «с/т «Красная звезда» с учетом фактической ситуации на местности. В результате уточнения описания местоположения границ ЗУ 23:42:0708008:52 произошло уменьшение площади данного ЗУ в пределах минимального размера ЗУ, установленного ПЗЗ Ейского г/п Ейского р-на (в т.ч. менее 10 % от содержащейся в ЕГРН площади), что допускается в соответствии с п.2. ч.3 ст.42.8 Федерального закона от 24.07.2007 № 221-ФЗ. Доступ к ЗУ обеспечивается посредством ЗУ с КН 23:42:0708008:770, который является ЗУ общего назначения на территории ведения гражданами садоводства для собственных нужд.
4. Пояснения к сведениям об уточняемом земельном участке с кадастровым номером 23:42:0708008:52 :		
1.	—	

1. Сведения о характерных точках границ уточняемого земельного участка с кадастровым номером 23:42:0708008:51 :

Система координат МСК-23, зона 1 (23) Зона № 1

Обозначение характерных точек границ	Координаты, м				Метод определения координат	Формулы, примененные для расчета средней квадратической погрешности определения координат характерных точек границ (Mt), с подставленными в такие формулы значениями и итоговые (вычисленные) значения Mt, м	Описание закрепления точки
	содержатся в Едином государственном реестре недвижимости		определены в результате выполнения комплексных кадастровых работ				
	X	Y	X	Y			
1	2	3	4	5	6	7	8
465	—	—	658 180,06	1 325 296,62	Метод спутниковых геодезических измерений (определений)	0,10	—
469	—	—	658 179,76	1 325 276,62			
н73У	—	—	658 203,73	1 325 276,31		√(0,1^2 + 0,1^2) = 0,10	
н138У	—	—	658 204,06	1 325 296,44			
465	—	—	658 180,06	1 325 296,62		0,10	

2. Сведения о частях границ уточняемого земельного участка с кадастровым номером 23:42:0708008:51 :

Обозначение части границ		Горизонтальное проложение (S), м	Описание прохождения части границ	Сведения о согласовании местоположения границ (согласовано/спорное)
от т.	до т.			
1	2	3	4	5
465	469	20,00	—	согласовано
469	н73У	23,97		
н73У	н138У	20,13		
н138У	465	24,00		

3. Сведения о характеристиках уточняемого земельного участка с кадастровым номером 23:42:0708008:51 :

№ п/п	Наименование характеристики земельного участка	Значение характеристики
1	2	3

1	2	3
1.	Адрес земельного участка	—
1.1.	Сведения о местоположении земельного участка (при отсутствии адреса) в структурированном в соответствии с федеральной информационной адресной системой виде	Российская Федерация, Краснодарский край, Ейский р-н, Ейск г, Красная-звезда снт, уч 43
1.2.	Дополнительные сведения о местоположении земельного участка	—
2.	Площадь земельного участка ± величина погрешности определения (вычисления) площади (Р ± ΔР), м²	481 ± 8,00
3.	Формула, примененная для вычисления предельной погрешности определения площади земельного участка, с подставленными значениями и итоговые (вычисленные) значения	3,5*0,1*√(481) = 8
4.	Площадь земельного участка согласно сведениям Единого государственного реестра недвижимости (Ркад), м²	500,00
5.	Оценка расхождения Р и Ркад (Р - Ркад), м²	19
6.	Предельный минимальный и максимальный размеры земельного участка (Рмин и Рмакс), м²	Рмин = 300 Рмакс = —
7.	Вид (виды) разрешенного использования	Земельные участки садоводческих товариществ
7.1.	Дополнительные сведения об использовании земельного участка	—
8.	Кадастровый или иной государственный учетный номер (инвентарный) здания, сооружения, объекта незавершенного строительства, расположенного на земельном участке	—
9.	Сведения о земельных участках (землях общего пользования, территории общего пользования), посредством которых обеспечивается доступ	23:42:0708008:770
10.	Иные сведения	Установление границ производилось на основании сведений, содержащихся на чертеже садово-огороднического товарищества «с/т «Красная звезда» с учетом фактической ситуации на местности. В результате уточнения описания местоположения границ ЗУ 23:42:0708008:51 произошло уменьшение площади данного ЗУ в пределах минимального размера ЗУ, установленного ПЗЗ Ейского г/п Ейского р-на (в т.ч. менее 10 % от содержащейся в ЕГРН площади), что допускается в соответствии с п.2. ч.3 ст.42.8 Федерального закона от 24.07.2007 № 221-ФЗ. Доступ к ЗУ обеспечивается посредством ЗУ с КН 23:42:0708008:770, который является ЗУ общего назначения на территории ведения гражданами садоводства для собственных нужд.
4. Пояснения к сведениям об уточняемом земельном участке с кадастровым номером 23:42:0708008:51 :		
1.	—	

1. Сведения о характерных точках границ уточняемого земельного участка с кадастровым номером 23:42:0708008:50 :

Система координат МСК-23, зона 1 (23) Зона № 1

Обозначение характерных точек границ	Координаты, м				Метод определения координат	Формулы, примененные для расчета средней квадратической погрешности определения координат характерных точек границ (Mt), с подставленными в такие формулы значениями и итоговые (вычисленные) значения Mt, м	Описание закрепления точки
	содержатся в Едином государственном реестре недвижимости		определены в результате выполнения комплексных кадастровых работ				
	X	Y	X	Y			
1	2	3	4	5	6	7	8
56	—	—	658 010,31	1 325 079,18	Метод спутниковых геодезических измерений (определений)	0,10	—
н132У	—	—	657 985,30	1 325 079,58		√(0,1^2 + 0,1^2) = 0,10	
н226У	—	—	657 984,89	1 325 059,78			
н142У	—	—	658 009,96	1 325 059,56			
56	—	—	658 010,31	1 325 079,18		0,10	

2. Сведения о частях границ уточняемого земельного участка с кадастровым номером 23:42:0708008:50 :

Обозначение части границ		Горизонтальное проложение (S), м	Описание прохождения части границ	Сведения о согласовании местоположения границ (согласовано/спорное)
от т.	до т.			
1	2	3	4	5
56	н132У	25,01	—	согласовано
н132У	н226У	19,80		
н226У	н142У	25,07		
н142У	56	19,62		

3. Сведения о характеристиках уточняемого земельного участка с кадастровым номером 23:42:0708008:50 :

№ п/п	Наименование характеристики земельного участка	Значение характеристики
1	2	3

1	2	3
1.	Адрес земельного участка	—
1.1.	Сведения о местоположении земельного участка (при отсутствии адреса) в структурированном в соответствии с федеральной информационной адресной системой виде	Российская Федерация, Краснодарский край, Ейский р-н, Ейск г, Красная-звезда снт, уч 140
1.2.	Дополнительные сведения о местоположении земельного участка	—
2.	Площадь земельного участка ± величина погрешности определения (вычисления) площади (Р ± ΔР), м²	494 ± 8,00
3.	Формула, примененная для вычисления предельной погрешности определения площади земельного участка, с подставленными значениями и итоговые (вычисленные) значения	3,5*0,1*√(494) = 8
4.	Площадь земельного участка согласно сведениям Единого государственного реестра недвижимости (Ркад), м²	500,00
5.	Оценка расхождения Р и Ркад (Р - Ркад), м²	6
6.	Предельный минимальный и максимальный размеры земельного участка (Рмин и Рмакс), м²	Рмин = 300 Рмакс = —
7.	Вид (виды) разрешенного использования	Земельные участки садоводческих товариществ
7.1.	Дополнительные сведения об использовании земельного участка	—
8.	Кадастровый или иной государственный учетный номер (инвентарный) здания, сооружения, объекта незавершенного строительства, расположенного на земельном участке	—
9.	Сведения о земельных участках (землях общего пользования, территории общего пользования), посредством которых обеспечивается доступ	23:42:0708008:770
10.	Иные сведения	Установление границ производилось на основании сведений, содержащихся на чертеже садово-огороднического товарищества «с/т «Красная звезда» с учетом фактической ситуации на местности. В результате уточнения описания местоположения границ ЗУ 23:42:0708008:50 произошло уменьшение площади данного ЗУ в пределах минимального размера ЗУ, установленного ПЗЗ Ейского г/п Ейского р-на (в т.ч. менее 10 % от содержащейся в ЕГРН площади), что допускается в соответствии с п.2. ч.3 ст.42.8 Федерального закона от 24.07.2007 № 221-ФЗ. Доступ к ЗУ обеспечивается посредством ЗУ с КН 23:42:0708008:770, который является ЗУ общего назначения на территории ведения гражданами садоводства для собственных нужд.
4. Пояснения к сведениям об уточняемом земельном участке с кадастровым номером 23:42:0708008:50 :		
1.	—	

1. Сведения о характерных точках границ уточняемого земельного участка с кадастровым номером 23:42:0708008:49 :

Система координат МСК-23, зона 1 (23) Зона № 1

Обозначение характерных точек границ	Координаты, м				Метод определения координат	Формулы, примененные для расчета средней квадратической погрешности определения координат характерных точек границ (Mt), с подставленными в такие формулы значениями и итоговые (вычисленные) значения Mt, м	Описание закрепления точки
	содержатся в Едином государственном реестре недвижимости		определены в результате выполнения комплексных кадастровых работ				
	X	Y	X	Y			
1	2	3	4	5	6	7	8
н244У	—	—	657 982,77	1 325 239,67	Метод спутниковых геодезических измерений (определений)	√(0,1^2 + 0,1^2) = 0,10	—
412	—	—	657 957,84	1 325 240,07		0,10	
415	—	—	657 957,39	1 325 220,08			
н238У	—	—	657 982,33	1 325 219,69		√(0,1^2 + 0,1^2) = 0,10	
н244У	—	—	657 982,77	1 325 239,67			

2. Сведения о частях границ уточняемого земельного участка с кадастровым номером 23:42:0708008:49 :

Обозначение части границ		Горизонтальное проложение (S), м	Описание прохождения части границ	Сведения о согласовании местоположения границ (согласовано/спорное)
от т.	до т.			
1	2	3	4	5
н244У	412	24,93	—	согласовано
412	415	20,00		
415	н238У	24,94		
н238У	н244У	19,98		

3. Сведения о характеристиках уточняемого земельного участка с кадастровым номером 23:42:0708008:49 :

№ п/п	Наименование характеристики земельного участка	Значение характеристики
1	2	3

1	2	3
1.	Адрес земельного участка	—
1.1.	Сведения о местоположении земельного участка (при отсутствии адреса) в структурированном в соответствии с федеральной информационной адресной системой виде	Российская Федерация, Краснодарский край, Ейский р-н, Ейск г, Красная-звезда снт, уч 157
1.2.	Дополнительные сведения о местоположении земельного участка	—
2.	Площадь земельного участка ± величина погрешности определения (вычисления) площади (Р ± ΔР), м²	498 ± 8,00
3.	Формула, примененная для вычисления предельной погрешности определения площади земельного участка, с подставленными значениями и итоговые (вычисленные) значения	3,5*0,1*√(498) = 8
4.	Площадь земельного участка согласно сведениям Единого государственного реестра недвижимости (Ркад), м²	500,00
5.	Оценка расхождения Р и Ркад (Р - Ркад), м²	2
6.	Предельный минимальный и максимальный размеры земельного участка (Рмин и Рмакс), м²	Рмин = 300 Рмакс = —
7.	Вид (виды) разрешенного использования	Земельные участки садоводческих товариществ
7.1.	Дополнительные сведения об использовании земельного участка	—
8.	Кадастровый или иной государственный учетный номер (инвентарный) здания, сооружения, объекта незавершенного строительства, расположенного на земельном участке	—
9.	Сведения о земельных участках (землях общего пользования, территории общего пользования), посредством которых обеспечивается доступ	23:42:0708008:770
10.	Иные сведения	Установление границ производилось на основании сведений, содержащихся на чертеже садово-огороднического товарищества «с/т «Красная звезда» с учетом фактической ситуации на местности. В результате уточнения описания местоположения границ ЗУ 23:42:0708008:49 произошло уменьшение площади данного ЗУ в пределах минимального размера ЗУ, установленного ПЗЗ Ейского г/п Ейского р-на (в т.ч. менее 10 % от содержащейся в ЕГРН площади), что допускается в соответствии с п.2. ч.3 ст.42.8 Федерального закона от 24.07.2007 № 221-ФЗ. Доступ к ЗУ обеспечивается посредством ЗУ с КН 23:42:0708008:770, который является ЗУ общего назначения на территории ведения гражданами садоводства для собственных нужд.
4. Пояснения к сведениям об уточняемом земельном участке с кадастровым номером 23:42:0708008:49 :		
1.	—	

1. Сведения о характерных точках границ уточняемого земельного участка с кадастровым номером 23:42:0708008:47 :

Система координат МСК-23, зона 1 (23) Зона № 1

Обозначение характерных точек границ	Координаты, м				Метод определения координат	Формулы, примененные для расчета средней квадратической погрешности определения координат характерных точек границ (Mt), с подставленными в такие формулы значениями и итоговые (вычисленные) значения Mt, м	Описание закрепления точки
	содержатся в Едином государственном реестре недвижимости		определены в результате выполнения комплексных кадастровых работ				
	X	Y	X	Y			
1	2	3	4	5	6	7	8
375	—	—	657 903,75	1 325 280,68	Метод спутниковых геодезических измерений (определений)	0,10	—
188	—	—	657 879,75	1 325 281,00			
383	—	—	657 879,30	1 325 261,01			
382	—	—	657 903,30	1 325 260,69			
375	—	—	657 903,75	1 325 280,68			

2. Сведения о частях границ уточняемого земельного участка с кадастровым номером 23:42:0708008:47 :

Обозначение части границ		Горизонтальное проложение (S), м	Описание прохождения части границ	Сведения о согласовании местоположения границ (согласовано/спорное)
от т.	до т.			
1	2	3	4	5
375	188	24,00	—	согласовано
188	383	20,00		
383	382	24,00		
382	375	20,00		

3. Сведения о характеристиках уточняемого земельного участка с кадастровым номером 23:42:0708008:47 :

№ п/п	Наименование характеристики земельного участка	Значение характеристики
1	2	3

1	2	3
1.	Адрес земельного участка	—
1.1.	Сведения о местоположении земельного участка (при отсутствии адреса) в структурированном в соответствии с федеральной информационной адресной системой виде	Российская Федерация, Краснодарский край, Ейский р-н, Ейск г, Красная-звезда снт, уч 220
1.2.	Дополнительные сведения о местоположении земельного участка	—
2.	Площадь земельного участка ± величина погрешности определения (вычисления) площади (Р ± ΔР), м²	480 ± 8,00
3.	Формула, примененная для вычисления предельной погрешности определения площади земельного участка, с подставленными значениями и итоговые (вычисленные) значения	3,5*0,1*√(480) = 8
4.	Площадь земельного участка согласно сведениям Единого государственного реестра недвижимости (Ркад), м²	500,00
5.	Оценка расхождения Р и Ркад (Р - Ркад), м²	20
6.	Предельный минимальный и максимальный размеры земельного участка (Рмин и Рмакс), м²	Рмин = 300 Рмакс = —
7.	Вид (виды) разрешенного использования	Земельные участки садоводческих товариществ
7.1.	Дополнительные сведения об использовании земельного участка	—
8.	Кадастровый или иной государственный учетный номер (инвентарный) здания, сооружения, объекта незавершенного строительства, расположенного на земельном участке	—
9.	Сведения о земельных участках (землях общего пользования, территории общего пользования), посредством которых обеспечивается доступ	23:42:0708008:770
10.	Иные сведения	Установление границ производилось на основании сведений, содержащихся на чертеже садово-огороднического товарищества «с/т «Красная звезда» с учетом фактической ситуации на местности. В результате уточнения описания местоположения границ ЗУ 23:42:0708008:47 произошло уменьшение площади данного ЗУ в пределах минимального размера ЗУ, установленного ПЗЗ Ейского г/п Ейского р-на (в т.ч. менее 10 % от содержащейся в ЕГРН площади), что допускается в соответствии с п.2. ч.3 ст.42.8 Федерального закона от 24.07.2007 № 221-ФЗ. Доступ к ЗУ обеспечивается посредством ЗУ с КН 23:42:0708008:770, который является ЗУ общего назначения на территории ведения гражданами садоводства для собственных нужд.
4. Пояснения к сведениям об уточняемом земельном участке с кадастровым номером 23:42:0708008:47 :		
1.	—	

1. Сведения о характерных точках границ уточняемого земельного участка с кадастровым номером 23:42:0708008:46 :

Система координат МСК-23, зона 1 (23) Зона № 1

Обозначение характерных точек границ	Координаты, м				Метод определения координат	Формулы, примененные для расчета средней квадратической погрешности определения координат характерных точек границ (Mt), с подставленными в такие формулы значениями и итоговые (вычисленные) значения Mt, м	Описание закрепления точки
	содержатся в Едином государственном реестре недвижимости		определены в результате выполнения комплексных кадастровых работ				
	X	Y	X	Y			
1	2	3	4	5	6	7	8
473	—	—	658 179,43	1 325 256,62	Метод спутниковых геодезических измерений (определений)	0,10	—
479	—	—	658 179,22	1 325 236,62			
н158У	—	—	658 203,12	1 325 236,12		√(0,1^2 + 0,1^2) = 0,10	
н134У	—	—	658 203,40	1 325 256,23			
473	—	—	658 179,43	1 325 256,62		0,10	

2. Сведения о частях границ уточняемого земельного участка с кадастровым номером 23:42:0708008:46 :

Обозначение части границ		Горизонтальное проложение (S), м	Описание прохождения части границ	Сведения о согласовании местоположения границ (согласовано/спорное)
от т.	до т.			
1	2	3	4	5
473	479	20,00	—	согласовано
479	н158У	23,91		
н158У	н134У	20,11		
н134У	473	23,97		

3. Сведения о характеристиках уточняемого земельного участка с кадастровым номером 23:42:0708008:46 :

№ п/п	Наименование характеристики земельного участка	Значение характеристики
1	2	3

1	2	3
1.	Адрес земельного участка	—
1.1.	Сведения о местоположении земельного участка (при отсутствии адреса) в структурированном в соответствии с федеральной информационной адресной системой виде	Российская Федерация, Краснодарский край, Ейский р-н, Ейск г, Красная-звезда снт, уч 39
1.2.	Дополнительные сведения о местоположении земельного участка	—
2.	Площадь земельного участка ± величина погрешности определения (вычисления) площади (Р ± ΔР), м²	480 ± 8,00
3.	Формула, примененная для вычисления предельной погрешности определения площади земельного участка, с подставленными значениями и итоговые (вычисленные) значения	3,5*0,1*√(480) = 8
4.	Площадь земельного участка согласно сведениям Единого государственного реестра недвижимости (Ркад), м²	500,00
5.	Оценка расхождения Р и Ркад (Р - Ркад), м²	20
6.	Предельный минимальный и максимальный размеры земельного участка (Рмин и Рмакс), м²	Рмин = 300 Рмакс = —
7.	Вид (виды) разрешенного использования	Земельные участки садоводческих товариществ
7.1.	Дополнительные сведения об использовании земельного участка	—
8.	Кадастровый или иной государственный учетный номер (инвентарный) здания, сооружения, объекта незавершенного строительства, расположенного на земельном участке	—
9.	Сведения о земельных участках (землях общего пользования, территории общего пользования), посредством которых обеспечивается доступ	23:42:0708008:770
10.	Иные сведения	Установление границ производилось на основании сведений, содержащихся на чертеже садово-огороднического товарищества «с/т «Красная звезда» с учетом фактической ситуации на местности. В результате уточнения описания местоположения границ ЗУ 23:42:0708008:46 произошло уменьшение площади данного ЗУ в пределах минимального размера ЗУ, установленного ПЗЗ Ейского г/п Ейского р-на (в т.ч. менее 10 % от содержащейся в ЕГРН площади), что допускается в соответствии с п.2. ч.3 ст.42.8 Федерального закона от 24.07.2007 № 221-ФЗ. Доступ к ЗУ обеспечивается посредством ЗУ с КН 23:42:0708008:770, который является ЗУ общего назначения на территории ведения гражданами садоводства для собственных нужд.
4. Пояснения к сведениям об уточняемом земельном участке с кадастровым номером 23:42:0708008:46 :		
1.	—	

1. Сведения о характерных точках границ уточняемого земельного участка с кадастровым номером 23:42:0708008:44 :

Система координат МСК-23, зона 1 (23) Зона № 1

Обозначение характерных точек границ	Координаты, м				Метод определения координат	Формулы, примененные для расчета средней квадратической погрешности определения координат характерных точек границ (Mt), с подставленными в такие формулы значениями и итоговые (вычисленные) значения Mt, м	Описание закрепления точки
	содержатся в Едином государственном реестре недвижимости		определены в результате выполнения комплексных кадастровых работ				
	X	Y	X	Y			
1	2	3	4	5	6	7	8
н78У	—	—	658 201,00	1 325 117,16	Метод спутниковых геодезических измерений (определений)	√(0,1^2 + 0,1^2) = 0,10	—
122	—	—	658 177,00	1 325 117,42		0,10	
506	—	—	658 176,77	1 325 097,55			
505	—	—	658 200,77	1 325 097,20			
н78У	—	—	658 201,00	1 325 117,16		√(0,1^2 + 0,1^2) = 0,10	

2. Сведения о частях границ уточняемого земельного участка с кадастровым номером 23:42:0708008:44 :

Обозначение части границ		Горизонтальное проложение (S), м	Описание прохождения части границ	Сведения о согласовании местоположения границ (согласовано/спорное)
от т.	до т.			
1	2	3	4	5
н78У	122	24,00	—	согласовано
122	506	19,87		
506	505	24,00		
505	н78У	19,96		

3. Сведения о характеристиках уточняемого земельного участка с кадастровым номером 23:42:0708008:44 :

№ п/п	Наименование характеристики земельного участка	Значение характеристики
1	2	3

1	2	3
1.	Адрес земельного участка	—
1.1.	Сведения о местоположении земельного участка (при отсутствии адреса) в структурированном в соответствии с федеральной информационной адресной системой виде	Российская Федерация, Краснодарский край, Ейский р-н, Ейск г, Красная-звезда снт, уч 25
1.2.	Дополнительные сведения о местоположении земельного участка	—
2.	Площадь земельного участка ± величина погрешности определения (вычисления) площади (Р ± ΔР), м²	478 ± 8,00
3.	Формула, примененная для вычисления предельной погрешности определения площади земельного участка, с подставленными значениями и итоговые (вычисленные) значения	3,5*0,1*√(478) = 8
4.	Площадь земельного участка согласно сведениям Единого государственного реестра недвижимости (Ркад), м²	500,00
5.	Оценка расхождения Р и Ркад (Р - Ркад), м²	22
6.	Предельный минимальный и максимальный размеры земельного участка (Рмин и Рмакс), м²	Рмин = 300 Рмакс = —
7.	Вид (виды) разрешенного использования	Земельные участки садоводческих товариществ
7.1.	Дополнительные сведения об использовании земельного участка	—
8.	Кадастровый или иной государственный учетный номер (инвентарный) здания, сооружения, объекта незавершенного строительства, расположенного на земельном участке	—
9.	Сведения о земельных участках (землях общего пользования, территории общего пользования), посредством которых обеспечивается доступ	23:42:0708008:770
10.	Иные сведения	Установление границ производилось на основании сведений, содержащихся на чертеже садово-огороднического товарищества «с/т «Красная звезда» с учетом фактической ситуации на местности. В результате уточнения описания местоположения границ ЗУ 23:42:0708008:44 произошло уменьшение площади данного ЗУ в пределах минимального размера ЗУ, установленного ПЗЗ Ейского г/п Ейского р-на (в т.ч. менее 10 % от содержащейся в ЕГРН площади), что допускается в соответствии с п.2. ч.3 ст.42.8 Федерального закона от 24.07.2007 № 221-ФЗ. Доступ к ЗУ обеспечивается посредством ЗУ с КН 23:42:0708008:770, который является ЗУ общего назначения на территории ведения гражданами садоводства для собственных нужд.
4. Пояснения к сведениям об уточняемом земельном участке с кадастровым номером 23:42:0708008:44 :		
1.	—	

1. Сведения о характерных точках границ уточняемого земельного участка с кадастровым номером 23:42:0708008:43 :

Система координат МСК-23, зона 1 (23) Зона № 1

Обозначение характерных точек границ	Координаты, м				Метод определения координат	Формулы, примененные для расчета средней квадратической погрешности определения координат характерных точек границ (Mt), с подставленными в такие формулы значениями и итоговые (вычисленные) значения Mt, м	Описание закрепления точки
	содержатся в Едином государственном реестре недвижимости		определены в результате выполнения комплексных кадастровых работ				
	X	Y	X	Y			
1	2	3	4	5	6	7	8
542	—	—	658 200,87	1 325 037,07	Метод спутниковых геодезических измерений (определений)	0,10	—
559	—	—	658 200,63	1 325 057,20			
558	—	—	658 175,80	1 325 057,20			
239	—	—	658 175,41	1 325 037,00			
542	—	—	658 200,87	1 325 037,07			

2. Сведения о частях границ уточняемого земельного участка с кадастровым номером 23:42:0708008:43 :

Обозначение части границ		Горизонтальное проложение (S), м	Описание прохождения части границ	Сведения о согласовании местоположения границ (согласовано/спорное)
от т.	до т.			
1	2	3	4	5
542	559	20,13	—	согласовано
559	558	24,83		
558	239	20,20		
239	542	25,46		

3. Сведения о характеристиках уточняемого земельного участка с кадастровым номером 23:42:0708008:43 :

№ п/п	Наименование характеристики земельного участка	Значение характеристики
1	2	3

1	2	3
1.	Адрес земельного участка	—
1.1.	Сведения о местоположении земельного участка (при отсутствии адреса) в структурированном в соответствии с федеральной информационной адресной системой виде	Российская Федерация, Краснодарский край, Ейский р-н, Ейск г, Красная-звезда снт, уч 19
1.2.	Дополнительные сведения о местоположении земельного участка	—
2.	Площадь земельного участка ± величина погрешности определения (вычисления) площади (Р ± ΔР), м²	507 ± 8,00
3.	Формула, примененная для вычисления предельной погрешности определения площади земельного участка, с подставленными значениями и итоговые (вычисленные) значения	3,5*0,1*√(507) = 8
4.	Площадь земельного участка согласно сведениям Единого государственного реестра недвижимости (Ркад), м²	500,00
5.	Оценка расхождения Р и Ркад (Р - Ркад), м²	7
6.	Предельный минимальный и максимальный размеры земельного участка (Рмин и Рмакс), м²	Рмин = 300 Рмакс = —
7.	Вид (виды) разрешенного использования	Земельные участки садоводческих товариществ
7.1.	Дополнительные сведения об использовании земельного участка	—
8.	Кадастровый или иной государственный учетный номер (инвентарный) здания, сооружения, объекта незавершенного строительства, расположенного на земельном участке	—
9.	Сведения о земельных участках (землях общего пользования, территории общего пользования), посредством которых обеспечивается доступ	23:42:0708008:770
10.	Иные сведения	Установление границ производилось на основании сведений, содержащихся на чертеже садово-огороднического товарищества «с/т «Красная звезда» с учетом фактической ситуации на местности. В результате уточнения описания местоположения границ ЗУ 23:42:0708008:43 произошло увеличение площади данного ЗУ в пределах минимального размера ЗУ, установленного ПЗЗ Ейского г/п Ейского р-на (в т.ч. не более 10 % от содержащейся в ЕГРН площади), что допускается в соответствии с п.2. ч.3 ст.42.8 Федерального закона от 24.07.2007 № 221-ФЗ. Доступ к ЗУ обеспечивается посредством ЗУ с КН 23:42:0708008:770, который является ЗУ общего назначения на территории ведения гражданами садоводства для собственных нужд.
4. Пояснения к сведениям об уточняемом земельном участке с кадастровым номером 23:42:0708008:43 :		
1.	—	

1. Сведения о характерных точках границ уточняемого земельного участка с кадастровым номером 23:42:0708008:42 :

Система координат МСК-23, зона 1 (23) Зона № 1

Обозначение характерных точек границ	Координаты, м				Метод определения координат	Формулы, примененные для расчета средней квадратической погрешности определения координат характерных точек границ (Mt), с подставленными в такие формулы значениями и итоговые (вычисленные) значения Mt, м	Описание закрепления точки
	содержатся в Едином государственном реестре недвижимости		определены в результате выполнения комплексных кадастровых работ				
	X	Y	X	Y			
1	2	3	4	5	6	7	8
308	—	—	657 761,86	1 325 242,93	Метод спутниковых геодезических измерений (определений)	0,10	—
309	—	—	657 737,86	1 325 243,37			
н129У	—	—	657 737,35	1 325 223,41		√(0,1^2 + 0,1^2) = 0,10	
н184У	—	—	657 761,34	1 325 223,03			
308	—	—	657 761,86	1 325 242,93		0,10	

2. Сведения о частях границ уточняемого земельного участка с кадастровым номером 23:42:0708008:42 :

Обозначение части границ		Горизонтальное проложение (S), м	Описание прохождения части границ	Сведения о согласовании местоположения границ (согласовано/спорное)
от т.	до т.			
1	2	3	4	5
308	309	24,00	—	согласовано
309	н129У	19,97		
н129У	н184У	23,99		
н184У	308	19,91		

3. Сведения о характеристиках уточняемого земельного участка с кадастровым номером 23:42:0708008:42 :

№ п/п	Наименование характеристики земельного участка	Значение характеристики
1	2	3

1	2	3
1.	Адрес земельного участка	—
1.1.	Сведения о местоположении земельного участка (при отсутствии адреса) в структурированном в соответствии с федеральной информационной адресной системой виде	Российская Федерация, Краснодарский край, Ейский р-н, Ейск г, Красная-звезда снт, уч 277
1.2.	Дополнительные сведения о местоположении земельного участка	—
2.	Площадь земельного участка ± величина погрешности определения (вычисления) площади (Р ± ΔР), м²	478 ± 8,00
3.	Формула, примененная для вычисления предельной погрешности определения площади земельного участка, с подставленными значениями и итоговые (вычисленные) значения	3,5*0,1*√(478) = 8
4.	Площадь земельного участка согласно сведениям Единого государственного реестра недвижимости (Ркад), м²	500,00
5.	Оценка расхождения Р и Ркад (Р - Ркад), м²	22
6.	Предельный минимальный и максимальный размеры земельного участка (Рмин и Рмакс), м²	Рмин = 300 Рмакс = —
7.	Вид (виды) разрешенного использования	Земельные участки садоводческих товариществ
7.1.	Дополнительные сведения об использовании земельного участка	—
8.	Кадастровый или иной государственный учетный номер (инвентарный) здания, сооружения, объекта незавершенного строительства, расположенного на земельном участке	—
9.	Сведения о земельных участках (землях общего пользования, территории общего пользования), посредством которых обеспечивается доступ	23:42:0708008:770
10.	Иные сведения	Установление границ производилось на основании сведений, содержащихся на чертеже садово-огороднического товарищества «с/т «Красная звезда» с учетом фактической ситуации на местности. В результате уточнения описания местоположения границ ЗУ 23:42:0708008:42 произошло уменьшение площади данного ЗУ в пределах минимального размера ЗУ, установленного ПЗЗ Ейского г/п Ейского р-на (в т.ч. менее 10 % от содержащейся в ЕГРН площади), что допускается в соответствии с п.2. ч.3 ст.42.8 Федерального закона от 24.07.2007 № 221-ФЗ. Доступ к ЗУ обеспечивается посредством ЗУ с КН 23:42:0708008:770, который является ЗУ общего назначения на территории ведения гражданами садоводства для собственных нужд.
4. Пояснения к сведениям об уточняемом земельном участке с кадастровым номером 23:42:0708008:42 :		
1.	—	

1. Сведения о характерных точках границ уточняемого земельного участка с кадастровым номером 23:42:0708008:41 :

Система координат МСК-23, зона 1 (23) Зона № 1

Обозначение характерных точек границ	Координаты, м				Метод определения координат	Формулы, примененные для расчета средней квадратической погрешности определения координат характерных точек границ (Mt), с подставленными в такие формулы значениями и итоговые (вычисленные) значения Mt, м	Описание закрепления точки
	содержатся в Едином государственном реестре недвижимости		определены в результате выполнения комплексных кадастровых работ				
	X	Y	X	Y			
1	2	3	4	5	6	7	8
н233У	—	—	658 208,25	1 325 137,62	Метод спутниковых геодезических измерений (определений)	√(0,1^2 + 0,1^2) = 0,10	—
н107У	—	—	658 208,11	1 325 117,36			
н189У	—	—	658 232,29	1 325 116,74			
521	—	—	658 232,25	1 325 137,21		0,10	
н233У	—	—	658 208,25	1 325 137,62		√(0,1^2 + 0,1^2) = 0,10	

2. Сведения о частях границ уточняемого земельного участка с кадастровым номером 23:42:0708008:41 :

Обозначение части границ		Горизонтальное проложение (S), м	Описание прохождения части границ	Сведения о согласовании местоположения границ (согласовано/спорное)
от т.	до т.			
1	2	3	4	5
н233У	н107У	20,26	—	согласовано
н107У	н189У	24,19		
н189У	521	20,47		
521	н233У	24,00		

3. Сведения о характеристиках уточняемого земельного участка с кадастровым номером 23:42:0708008:41 :

№ п/п	Наименование характеристики земельного участка	Значение характеристики
1	2	3

1	2	3
1.	Адрес земельного участка	—
1.1.	Сведения о местоположении земельного участка (при отсутствии адреса) в структурированном в соответствии с федеральной информационной адресной системой виде	Российская Федерация, Краснодарский край, Ейский р-н, Ейск г, Красная-звезда снт, уч 26
1.2.	Дополнительные сведения о местоположении земельного участка	—
2.	Площадь земельного участка ± величина погрешности определения (вычисления) площади (Р ± ΔР), м²	491 ± 8,00
3.	Формула, примененная для вычисления предельной погрешности определения площади земельного участка, с подставленными значениями и итоговые (вычисленные) значения	3,5*0,1*√(491) = 8
4.	Площадь земельного участка согласно сведениям Единого государственного реестра недвижимости (Ркад), м²	500,00
5.	Оценка расхождения Р и Ркад (Р - Ркад), м²	9
6.	Предельный минимальный и максимальный размеры земельного участка (Рмин и Рмакс), м²	Рмин = 300 Рмакс = —
7.	Вид (виды) разрешенного использования	Земельные участки садоводческих товариществ
7.1.	Дополнительные сведения об использовании земельного участка	—
8.	Кадастровый или иной государственный учетный номер (инвентарный) здания, сооружения, объекта незавершенного строительства, расположенного на земельном участке	—
9.	Сведения о земельных участках (землях общего пользования, территории общего пользования), посредством которых обеспечивается доступ	23:42:0708008:770
10.	Иные сведения	Установление границ производилось на основании сведений, содержащихся на чертеже садово-огороднического товарищества «с/т «Красная звезда» с учетом фактической ситуации на местности. В результате уточнения описания местоположения границ ЗУ 23:42:0708008:41 произошло уменьшение площади данного ЗУ в пределах минимального размера ЗУ, установленного ПЗЗ Ейского г/п Ейского р-на (в т.ч. менее 10 % от содержащейся в ЕГРН площади), что допускается в соответствии с п.2. ч.3 ст.42.8 Федерального закона от 24.07.2007 № 221-ФЗ. Доступ к ЗУ обеспечивается посредством ЗУ с КН 23:42:0708008:770, который является ЗУ общего назначения на территории ведения гражданами садоводства для собственных нужд.
4. Пояснения к сведениям об уточняемом земельном участке с кадастровым номером 23:42:0708008:41 :		
1.	—	

1. Сведения о характерных точках границ уточняемого земельного участка с кадастровым номером 23:42:0708008:40 :

Система координат МСК-23, зона 1 (23) Зона № 1

Обозначение характерных точек границ	Координаты, м				Метод определения координат	Формулы, примененные для расчета средней квадратической погрешности определения координат характерных точек границ (Mt), с подставленными в такие формулы значениями и итоговые (вычисленные) значения Mt, м	Описание закрепления точки
	содержатся в Едином государственном реестре недвижимости		определены в результате выполнения комплексных кадастровых работ				
	X	Y	X	Y			
1	2	3	4	5	6	7	8
290	—	—	657 704,15	1 325 123,77	Метод спутниковых геодезических измерений (определений)	0,10	—
291	—	—	657 679,15	1 325 124,10			
н149У	—	—	657 678,41	1 325 104,11		√(0,1^2 + 0,1^2) = 0,10	
н231У	—	—	657 703,45	1 325 103,78			
290	—	—	657 704,15	1 325 123,77		0,10	

2. Сведения о частях границ уточняемого земельного участка с кадастровым номером 23:42:0708008:40 :

Обозначение части границ		Горизонтальное проложение (S), м	Описание прохождения части границ	Сведения о согласовании местоположения границ (согласовано/спорное)
от т.	до т.			
1	2	3	4	5
290	291	25,00	—	согласовано
291	н149У	20,00		
н149У	н231У	25,04		
н231У	290	20,00		

3. Сведения о характеристиках уточняемого земельного участка с кадастровым номером 23:42:0708008:40 :

№ п/п	Наименование характеристики земельного участка	Значение характеристики
1	2	3

1	2	3
1.	Адрес земельного участка	—
1.1.	Сведения о местоположении земельного участка (при отсутствии адреса) в структурированном в соответствии с федеральной информационной адресной системой виде	Российская Федерация, Краснодарский край, Ейский р-н, Ейск г, Красная-звезда снт, уч 295
1.2.	Дополнительные сведения о местоположении земельного участка	—
2.	Площадь земельного участка ± величина погрешности определения (вычисления) площади (Р ± ΔР), м²	500 ± 8,00
3.	Формула, примененная для вычисления предельной погрешности определения площади земельного участка, с подставленными значениями и итоговые (вычисленные) значения	3,5*0,1*√(500) = 8
4.	Площадь земельного участка согласно сведениям Единого государственного реестра недвижимости (Ркад), м²	500,00
5.	Оценка расхождения Р и Ркад (Р - Ркад), м²	0
6.	Предельный минимальный и максимальный размеры земельного участка (Рмин и Рмакс), м²	Рмин = 300 Рмакс = —
7.	Вид (виды) разрешенного использования	Земельные участки садоводческих товариществ
7.1.	Дополнительные сведения об использовании земельного участка	—
8.	Кадастровый или иной государственный учетный номер (инвентарный) здания, сооружения, объекта незавершенного строительства, расположенного на земельном участке	—
9.	Сведения о земельных участках (землях общего пользования, территории общего пользования), посредством которых обеспечивается доступ	23:42:0708008:770
10.	Иные сведения	Установление границ производилось на основании сведений, содержащихся на чертеже садово-огороднического товарищества «с/т «Красная звезда» с учетом фактической ситуации на местности. В результате уточнения описания местоположения границ ЗУ 23:42:0708008:40, площадь данного ЗУ не изменилась по сравнению со сведениями о площади, содержащимися в ЕГРН. Доступ к ЗУ обеспечивается посредством ЗУ с КН 23:42:0708008:770, который является ЗУ общего назначения на территории ведения гражданами садоводства для собственных нужд.
4. Пояснения к сведениям об уточняемом земельном участке с кадастровым номером 23:42:0708008:40 :		
1.	—	

1. Сведения о характерных точках границ уточняемого земельного участка с кадастровым номером 23:42:0708008:38 :

Система координат МСК-23, зона 1 (23) Зона № 1

Обозначение характерных точек границ	Координаты, м				Метод определения координат	Формулы, примененные для расчета средней квадратической погрешности определения координат характерных точек границ (Mt), с подставленными в такие формулы значениями и итоговые (вычисленные) значения Mt, м	Описание закрепления точки
	содержатся в Едином государственном реестре недвижимости		определены в результате выполнения комплексных кадастровых работ				
	X	Y	X	Y			
1	2	3	4	5	6	7	8
305	—	—	657 762,77	1 325 282,91	Метод спутниковых геодезических измерений (определений)	0,10	—
300	—	—	657 763,25	1 325 302,92			
303	—	—	657 739,25	1 325 303,35			
306	—	—	657 738,77	1 325 283,36			
305	—	—	657 762,77	1 325 282,91			

2. Сведения о частях границ уточняемого земельного участка с кадастровым номером 23:42:0708008:38 :

Обозначение части границ		Горизонтальное проложение (S), м	Описание прохождения части границ	Сведения о согласовании местоположения границ (согласовано/спорное)
от т.	до т.			
1	2	3	4	5
305	300	20,02	—	согласовано
300	303	24,00		
303	306	20,00		
306	305	24,00		

3. Сведения о характеристиках уточняемого земельного участка с кадастровым номером 23:42:0708008:38 :

№ п/п	Наименование характеристики земельного участка	Значение характеристики
1	2	3

1	2	3
1.	Адрес земельного участка	—
1.1.	Сведения о местоположении земельного участка (при отсутствии адреса) в структурированном в соответствии с федеральной информационной адресной системой виде	Российская Федерация, Краснодарский край, Ейский р-н, Ейск г, Красная-звезда снт, уч 283
1.2.	Дополнительные сведения о местоположении земельного участка	—
2.	Площадь земельного участка ± величина погрешности определения (вычисления) площади (Р ± ΔР), м²	480 ± 8,00
3.	Формула, примененная для вычисления предельной погрешности определения площади земельного участка, с подставленными значениями и итоговые (вычисленные) значения	3,5*0,1*√(480) = 8
4.	Площадь земельного участка согласно сведениям Единого государственного реестра недвижимости (Ркад), м²	500,00
5.	Оценка расхождения Р и Ркад (Р - Ркад), м²	20
6.	Предельный минимальный и максимальный размеры земельного участка (Рмин и Рмакс), м²	Рмин = 300 Рмакс = —
7.	Вид (виды) разрешенного использования	Земельные участки садоводческих товариществ
7.1.	Дополнительные сведения об использовании земельного участка	—
8.	Кадастровый или иной государственный учетный номер (инвентарный) здания, сооружения, объекта незавершенного строительства, расположенного на земельном участке	—
9.	Сведения о земельных участках (землях общего пользования, территории общего пользования), посредством которых обеспечивается доступ	23:42:0708008:770
10.	Иные сведения	Установление границ производилось на основании сведений, содержащихся на чертеже садово-огороднического товарищества «с/т «Красная звезда» с учетом фактической ситуации на местности. В результате уточнения описания местоположения границ ЗУ 23:42:0708008:38 произошло уменьшение площади данного ЗУ в пределах минимального размера ЗУ, установленного ПЗЗ Ейского г/п Ейского р-на (в т.ч. менее 10 % от содержащейся в ЕГРН площади), что допускается в соответствии с п.2. ч.3 ст.42.8 Федерального закона от 24.07.2007 № 221-ФЗ. Доступ к ЗУ обеспечивается посредством ЗУ с КН 23:42:0708008:770, который является ЗУ общего назначения на территории ведения гражданами садоводства для собственных нужд.
4. Пояснения к сведениям об уточняемом земельном участке с кадастровым номером 23:42:0708008:38 :		
1.	—	

1. Сведения о характерных точках границ уточняемого земельного участка с кадастровым номером 23:42:0708008:37 :

Система координат МСК-23, зона 1 (23) Зона № 1

Обозначение характерных точек границ	Координаты, м				Метод определения координат	Формулы, примененные для расчета средней квадратической погрешности определения координат характерных точек границ (Mt), с подставленными в такие формулы значениями и итоговые (вычисленные) значения Mt, м	Описание закрепления точки
	содержатся в Едином государственном реестре недвижимости		определены в результате выполнения комплексных кадастровых работ				
	X	Y	X	Y			
1	2	3	4	5	6	7	8
492	—	—	658 121,09	1 325 077,84	Метод спутниковых геодезических измерений (определений)	0,10	—
н207У	—	—	658 096,66	1 325 078,42		√(0,1^2 + 0,1^2) = 0,10	
460	—	—	658 096,76	1 325 058,04		0,10	
459	—	—	658 120,76	1 325 057,64			
492	—	—	658 121,09	1 325 077,84			

2. Сведения о частях границ уточняемого земельного участка с кадастровым номером 23:42:0708008:37 :

Обозначение части границ		Горизонтальное проложение (S), м	Описание прохождения части границ	Сведения о согласовании местоположения границ (согласовано/спорное)
от т.	до т.			
1	2	3	4	5
492	н207У	24,44	—	согласовано
н207У	460	20,38		
460	459	24,00		
459	492	20,20		

3. Сведения о характеристиках уточняемого земельного участка с кадастровым номером 23:42:0708008:37 :

№ п/п	Наименование характеристики земельного участка	Значение характеристики
1	2	3

1	2	3
1.	Адрес земельного участка	—
1.1.	Сведения о местоположении земельного участка (при отсутствии адреса) в структурированном в соответствии с федеральной информационной адресной системой виде	Российская Федерация, Краснодарский край, Ейский р-н, Ейск г, Красная-звезда снт, уч 80
1.2.	Дополнительные сведения о местоположении земельного участка	—
2.	Площадь земельного участка ± величина погрешности определения (вычисления) площади (Р ± ΔР), м²	491 ± 8,00
3.	Формула, примененная для вычисления предельной погрешности определения площади земельного участка, с подставленными значениями и итоговые (вычисленные) значения	3,5*0,1*√(491) = 8
4.	Площадь земельного участка согласно сведениям Единого государственного реестра недвижимости (Ркад), м²	500,00
5.	Оценка расхождения Р и Ркад (Р - Ркад), м²	9
6.	Предельный минимальный и максимальный размеры земельного участка (Рмин и Рмакс), м²	Рмин = 300 Рмакс = —
7.	Вид (виды) разрешенного использования	Земельные участки садоводческих товариществ
7.1.	Дополнительные сведения об использовании земельного участка	—
8.	Кадастровый или иной государственный учетный номер (инвентарный) здания, сооружения, объекта незавершенного строительства, расположенного на земельном участке	—
9.	Сведения о земельных участках (землях общего пользования, территории общего пользования), посредством которых обеспечивается доступ	23:42:0708008:770
10.	Иные сведения	Установление границ производилось на основании сведений, содержащихся на чертеже садово-огороднического товарищества «с/т «Красная звезда» с учетом фактической ситуации на местности. В результате уточнения описания местоположения границ ЗУ 23:42:0708008:37 произошло уменьшение площади данного ЗУ в пределах минимального размера ЗУ, установленного ПЗЗ Ейского г/п Ейского р-на (в т.ч. менее 10 % от содержащейся в ЕГРН площади), что допускается в соответствии с п.2. ч.3 ст.42.8 Федерального закона от 24.07.2007 № 221-ФЗ. Доступ к ЗУ обеспечивается посредством ЗУ с КН 23:42:0708008:770, который является ЗУ общего назначения на территории ведения гражданами садоводства для собственных нужд.
4. Пояснения к сведениям об уточняемом земельном участке с кадастровым номером 23:42:0708008:37 :		
1.	—	

1. Сведения о характерных точках границ уточняемого земельного участка с кадастровым номером 23:42:0708008:36 :

Система координат МСК-23, зона 1 (23) Зона № 1

Обозначение характерных точек границ	Координаты, м				Метод определения координат	Формулы, примененные для расчета средней квадратической погрешности определения координат характерных точек границ (Mt), с подставленными в такие формулы значениями и итоговые (вычисленные) значения Mt, м	Описание закрепления точки
	содержатся в Едином государственном реестре недвижимости		определены в результате выполнения комплексных кадастровых работ				
	X	Y	X	Y			
1	2	3	4	5	6	7	8
419	—	—	657 925,93	1 325 200,43	Метод спутниковых геодезических измерений (определений)	0,10	—
413	—	—	657 926,40	1 325 220,42			
384	—	—	657 902,40	1 325 220,70			
388	—	—	657 901,93	1 325 200,71			
419	—	—	657 925,93	1 325 200,43			

2. Сведения о частях границ уточняемого земельного участка с кадастровым номером 23:42:0708008:36 :

Обозначение части границ		Горизонтальное проложение (S), м	Описание прохождения части границ	Сведения о согласовании местоположения границ (согласовано/спорное)
от т.	до т.			
1	2	3	4	5
419	413	20,00	—	согласовано
413	384	24,00		
384	388	20,00		
388	419	24,00		

3. Сведения о характеристиках уточняемого земельного участка с кадастровым номером 23:42:0708008:36 :

№ п/п	Наименование характеристики земельного участка	Значение характеристики
1	2	3

1	2	3
1.	Адрес земельного участка	—
1.1.	Сведения о местоположении земельного участка (при отсутствии адреса) в структурированном в соответствии с федеральной информационной адресной системой виде	Российская Федерация, Краснодарский край, Ейский р-н, Ейск г, Красная-звезда снт, уч 185
1.2.	Дополнительные сведения о местоположении земельного участка	—
2.	Площадь земельного участка ± величина погрешности определения (вычисления) площади (Р ± ΔР), м²	480 ± 8,00
3.	Формула, примененная для вычисления предельной погрешности определения площади земельного участка, с подставленными значениями и итоговые (вычисленные) значения	3,5*0,1*√(480) = 8
4.	Площадь земельного участка согласно сведениям Единого государственного реестра недвижимости (Ркад), м²	500,00
5.	Оценка расхождения Р и Ркад (Р - Ркад), м²	20
6.	Предельный минимальный и максимальный размеры земельного участка (Рмин и Рмакс), м²	Рмин = 300 Рмакс = —
7.	Вид (виды) разрешенного использования	Земельные участки садоводческих товариществ
7.1.	Дополнительные сведения об использовании земельного участка	—
8.	Кадастровый или иной государственный учетный номер (инвентарный) здания, сооружения, объекта незавершенного строительства, расположенного на земельном участке	—
9.	Сведения о земельных участках (землях общего пользования, территории общего пользования), посредством которых обеспечивается доступ	23:42:0708008:770
10.	Иные сведения	Установление границ производилось на основании сведений, содержащихся на чертеже садово-огороднического товарищества «с/т «Красная звезда» с учетом фактической ситуации на местности. В результате уточнения описания местоположения границ ЗУ 23:42:0708008:36 произошло уменьшение площади данного ЗУ в пределах минимального размера ЗУ, установленного ПЗЗ Ейского г/п Ейского р-на (в т.ч. менее 10 % от содержащейся в ЕГРН площади), что допускается в соответствии с п.2. ч.3 ст.42.8 Федерального закона от 24.07.2007 № 221-ФЗ. Доступ к ЗУ обеспечивается посредством ЗУ с КН 23:42:0708008:770, который является ЗУ общего назначения на территории ведения гражданами садоводства для собственных нужд.
4. Пояснения к сведениям об уточняемом земельном участке с кадастровым номером 23:42:0708008:36 :		
1.	—	

1. Сведения о характерных точках границ уточняемого земельного участка с кадастровым номером 23:42:0708008:35 :

Система координат МСК-23, зона 1 (23) Зона № 1

Обозначение характерных точек границ	Координаты, м				Метод определения координат	Формулы, примененные для расчета средней квадратической погрешности определения координат характерных точек границ (Mt), с подставленными в такие формулы значениями и итоговые (вычисленные) значения Mt, м	Описание закрепления точки
	содержатся в Едином государственном реестре недвижимости		определены в результате выполнения комплексных кадастровых работ				
	X	Y	X	Y			
1	2	3	4	5	6	7	8
н74У	—	—	658 234,71	1 325 276,97	Метод спутниковых геодезических измерений (определений)	√(0,1^2 + 0,1^2) = 0,10	—
н211У	—	—	658 210,77	1 325 277,36			
н219У	—	—	658 210,43	1 325 257,42			
512	—	—	658 234,36	1 325 256,98		0,10	
н74У	—	—	658 234,71	1 325 276,97		√(0,1^2 + 0,1^2) = 0,10	

2. Сведения о частях границ уточняемого земельного участка с кадастровым номером 23:42:0708008:35 :

Обозначение части границ		Горизонтальное проложение (S), м	Описание прохождения части границ	Сведения о согласовании местоположения границ (согласовано/спорное)
от т.	до т.			
1	2	3	4	5
н74У	н211У	23,94	—	согласовано
н211У	н219У	19,94		
н219У	512	23,93		
512	н74У	19,99		

3. Сведения о характеристиках уточняемого земельного участка с кадастровым номером 23:42:0708008:35 :

№ п/п	Наименование характеристики земельного участка	Значение характеристики
1	2	3

1	2	3
1.	Адрес земельного участка	—
1.1.	Сведения о местоположении земельного участка (при отсутствии адреса) в структурированном в соответствии с федеральной информационной адресной системой виде	Российская Федерация, Краснодарский край, Ейский р-н, Ейск г, Красная-звезда снт, уч 40
1.2.	Дополнительные сведения о местоположении земельного участка	—
2.	Площадь земельного участка ± величина погрешности определения (вычисления) площади (Р ± ΔР), м²	478 ± 8,00
3.	Формула, примененная для вычисления предельной погрешности определения площади земельного участка, с подставленными значениями и итоговые (вычисленные) значения	3,5*0,1*√(478) = 8
4.	Площадь земельного участка согласно сведениям Единого государственного реестра недвижимости (Ркад), м²	500,00
5.	Оценка расхождения Р и Ркад (Р - Ркад), м²	22
6.	Предельный минимальный и максимальный размеры земельного участка (Рмин и Рмакс), м²	Рмин = 300 Рмакс = —
7.	Вид (виды) разрешенного использования	Земельные участки садоводческих товариществ
7.1.	Дополнительные сведения об использовании земельного участка	—
8.	Кадастровый или иной государственный учетный номер (инвентарный) здания, сооружения, объекта незавершенного строительства, расположенного на земельном участке	—
9.	Сведения о земельных участках (землях общего пользования, территории общего пользования), посредством которых обеспечивается доступ	23:42:0708008:770
10.	Иные сведения	Установление границ производилось на основании сведений, содержащихся на чертеже садово-огороднического товарищества «с/т «Красная звезда» с учетом фактической ситуации на местности. В результате уточнения описания местоположения границ ЗУ 23:42:0708008:35 произошло уменьшение площади данного ЗУ в пределах минимального размера ЗУ, установленного ПЗЗ Ейского г/п Ейского р-на (в т.ч. менее 10 % от содержащейся в ЕГРН площади), что допускается в соответствии с п.2. ч.3 ст.42.8 Федерального закона от 24.07.2007 № 221-ФЗ. Доступ к ЗУ обеспечивается посредством ЗУ с КН 23:42:0708008:770, который является ЗУ общего назначения на территории ведения гражданами садоводства для собственных нужд.
4. Пояснения к сведениям об уточняемом земельном участке с кадастровым номером 23:42:0708008:35 :		
1.	—	

1. Сведения о характерных точках границ уточняемого земельного участка с кадастровым номером 23:42:0708008:32 :

Система координат МСК-23, зона 1 (23) Зона № 1

Обозначение характерных точек границ	Координаты, м				Метод определения координат	Формулы, примененные для расчета средней квадратической погрешности определения координат характерных точек границ (Mt), с подставленными в такие формулы значениями и итоговые (вычисленные) значения Mt, м	Описание закрепления точки
	содержатся в Едином государственном реестре недвижимости		определены в результате выполнения комплексных кадастровых работ				
	X	Y	X	Y			
1	2	3	4	5	6	7	8
н95У	—	—	657 953,73	1 325 060,26	Метод спутниковых геодезических измерений (определений)	√(0,1^2 + 0,1^2) = 0,10	—
н137У	—	—	657 954,19	1 325 080,25			
н191У	—	—	657 930,14	1 325 080,80			
н202У	—	—	657 929,74	1 325 060,74			
н95У	—	—	657 953,73	1 325 060,26			

2. Сведения о частях границ уточняемого земельного участка с кадастровым номером 23:42:0708008:32 :

Обозначение части границ		Горизонтальное проложение (S), м	Описание прохождения части границ	Сведения о согласовании местоположения границ (согласовано/спорное)
от т.	до т.			
1	2	3	4	5
н95У	н137У	20,00	—	согласовано
н137У	н191У	24,06		
н191У	н202У	20,06		
н202У	н95У	23,99		

3. Сведения о характеристиках уточняемого земельного участка с кадастровым номером 23:42:0708008:32 :

№ п/п	Наименование характеристики земельного участка	Значение характеристики
1	2	3

1	2	3
1.	Адрес земельного участка	—
1.1.	Сведения о местоположении земельного участка (при отсутствии адреса) в структурированном в соответствии с федеральной информационной адресной системой виде	Российская Федерация, Краснодарский край, Ейский р-н, Ейск г, Красная-звезда снт, уч 170
1.2.	Дополнительные сведения о местоположении земельного участка	—
2.	Площадь земельного участка ± величина погрешности определения (вычисления) площади (Р ± ΔР), м²	481 ± 8,00
3.	Формула, примененная для вычисления предельной погрешности определения площади земельного участка, с подставленными значениями и итоговые (вычисленные) значения	3,5*0,1*√(481) = 8
4.	Площадь земельного участка согласно сведениям Единого государственного реестра недвижимости (Ркад), м²	500,00
5.	Оценка расхождения Р и Ркад (Р - Ркад), м²	19
6.	Предельный минимальный и максимальный размеры земельного участка (Рмин и Рмакс), м²	Рмин = 300 Рмакс = —
7.	Вид (виды) разрешенного использования	Земельные участки садоводческих товариществ
7.1.	Дополнительные сведения об использовании земельного участка	—
8.	Кадастровый или иной государственный учетный номер (инвентарный) здания, сооружения, объекта незавершенного строительства, расположенного на земельном участке	—
9.	Сведения о земельных участках (землях общего пользования, территории общего пользования), посредством которых обеспечивается доступ	23:42:0708008:770
10.	Иные сведения	Установление границ производилось на основании сведений, содержащихся на чертеже садово-огороднического товарищества «с/т «Красная звезда» с учетом фактической ситуации на местности. В результате уточнения описания местоположения границ ЗУ 23:42:0708008:32 произошло уменьшение площади данного ЗУ в пределах минимального размера ЗУ, установленного ПЗЗ Ейского г/п Ейского р-на (в т.ч. менее 10 % от содержащейся в ЕГРН площади), что допускается в соответствии с п.2. ч.3 ст.42.8 Федерального закона от 24.07.2007 № 221-ФЗ. Доступ к ЗУ обеспечивается посредством ЗУ с КН 23:42:0708008:770, который является ЗУ общего назначения на территории ведения гражданами садоводства для собственных нужд.
4. Пояснения к сведениям об уточняемом земельном участке с кадастровым номером 23:42:0708008:32 :		
1.	—	

1. Сведения о характерных точках границ уточняемого земельного участка с кадастровым номером 23:42:0708008:29 :

Система координат МСК-23, зона 1 (23) Зона № 1

Обозначение характерных точек границ	Координаты, м				Метод определения координат	Формулы, примененные для расчета средней квадратической погрешности определения координат характерных точек границ (Mt), с подставленными в такие формулы значениями и итоговые (вычисленные) значения Mt, м	Описание закрепления точки
	содержатся в Едином государственном реестре недвижимости		определены в результате выполнения комплексных кадастровых работ				
	X	Y	X	Y			
1	2	3	4	5	6	7	8
н203У	—	—	657 984,53	1 325 319,66	Метод спутниковых геодезических измерений (определений)	√(0,1^2 + 0,1^2) = 0,10	—
н77У	—	—	657 959,54	1 325 320,09			
н135У	—	—	657 959,13	1 325 300,07			
н166У	—	—	657 984,11	1 325 299,67			
н203У	—	—	657 984,53	1 325 319,66			

2. Сведения о частях границ уточняемого земельного участка с кадастровым номером 23:42:0708008:29 :

Обозначение части границ		Горизонтальное проложение (S), м	Описание прохождения части границ	Сведения о согласовании местоположения границ (согласовано/спорное)
от т.	до т.			
1	2	3	4	5
н203У	н77У	24,99	—	согласовано
н77У	н135У	20,02		
н135У	н166У	24,98		
н166У	н203У	19,99		

3. Сведения о характеристиках уточняемого земельного участка с кадастровым номером 23:42:0708008:29 :

№ п/п	Наименование характеристики земельного участка	Значение характеристики
1	2	3

1	2	3
1.	Адрес земельного участка	—
1.1.	Сведения о местоположении земельного участка (при отсутствии адреса) в структурированном в соответствии с федеральной информационной адресной системой виде	Российская Федерация, Краснодарский край, Ейский р-н, Ейск г, Красная-звезда снт, уч 165
1.2.	Дополнительные сведения о местоположении земельного участка	—
2.	Площадь земельного участка ± величина погрешности определения (вычисления) площади (Р ± ΔР), м²	500 ± 8,00
3.	Формула, примененная для вычисления предельной погрешности определения площади земельного участка, с подставленными значениями и итоговые (вычисленные) значения	3,5*0,1*√(500) = 8
4.	Площадь земельного участка согласно сведениям Единого государственного реестра недвижимости (Ркад), м²	500,00
5.	Оценка расхождения Р и Ркад (Р - Ркад), м²	0
6.	Предельный минимальный и максимальный размеры земельного участка (Рмин и Рмакс), м²	Рмин = 300 Рмакс = —
7.	Вид (виды) разрешенного использования	Земельные участки садоводческих товариществ
7.1.	Дополнительные сведения об использовании земельного участка	—
8.	Кадастровый или иной государственный учетный номер (инвентарный) здания, сооружения, объекта незавершенного строительства, расположенного на земельном участке	—
9.	Сведения о земельных участках (землях общего пользования, территории общего пользования), посредством которых обеспечивается доступ	23:42:0708008:770
10.	Иные сведения	Установление границ производилось на основании сведений, содержащихся на чертеже садово-огороднического товарищества «с/т «Красная звезда» с учетом фактической ситуации на местности. В результате уточнения описания местоположения границ ЗУ 23:42:0708008:29, площадь данного ЗУ не изменилась по сравнению со сведениями о площади, содержащимися в ЕГРН. Доступ к ЗУ обеспечивается посредством ЗУ с КН 23:42:0708008:770, который является ЗУ общего назначения на территории ведения гражданами садоводства для собственных нужд.
4. Пояснения к сведениям об уточняемом земельном участке с кадастровым номером 23:42:0708008:29 :		
1.	—	

1. Сведения о характерных точках границ уточняемого земельного участка с кадастровым номером 23:42:0708008:28 :

Система координат МСК-23, зона 1 (23) Зона № 1

Обозначение характерных точек границ	Координаты, м				Метод определения координат	Формулы, примененные для расчета средней квадратической погрешности определения координат характерных точек границ (Mt), с подставленными в такие формулы значениями и итоговые (вычисленные) значения Mt, м	Описание закрепления точки
	содержатся в Едином государственном реестре недвижимости		определены в результате выполнения комплексных кадастровых работ				
	X	Y	X	Y			
1	2	3	4	5	6	7	8
н214У	—	—	657 867,32	1 325 041,43	Метод спутниковых геодезических измерений (определений)	√(0,1^2 + 0,1^2) = 0,10	—
538	—	—	657 843,32	1 325 041,83		0,10	Закрепление отсутствует
537	—	—	657 842,87	1 325 021,84			
н165У	—	—	657 866,87	1 325 021,37		√(0,1^2 + 0,1^2) = 0,10	—
н214У	—	—	657 867,32	1 325 041,43			

2. Сведения о частях границ уточняемого земельного участка с кадастровым номером 23:42:0708008:28 :

Обозначение части границ		Горизонтальное проложение (S), м	Описание прохождения части границ	Сведения о согласовании местоположения границ (согласовано/спорное)
от т.	до т.			
1	2	3	4	5
н214У	538	24,00	—	согласовано
538	537	20,00		
537	н165У	24,00		
н165У	н214У	20,07		

3. Сведения о характеристиках уточняемого земельного участка с кадастровым номером 23:42:0708008:28 :

№ п/п	Наименование характеристики земельного участка	Значение характеристики
1	2	3

1	2	3
1.	Адрес земельного участка	—
1.1.	Сведения о местоположении земельного участка (при отсутствии адреса) в структурированном в соответствии с федеральной информационной адресной системой виде	Российская Федерация, Краснодарский край, Ейский р-н, Ейск г, Красная-звезда снт, уч 197
1.2.	Дополнительные сведения о местоположении земельного участка	—
2.	Площадь земельного участка ± величина погрешности определения (вычисления) площади (Р ± ΔР), м²	481 ± 8,00
3.	Формула, примененная для вычисления предельной погрешности определения площади земельного участка, с подставленными значениями и итоговые (вычисленные) значения	3,5*0,1*√(481) = 8
4.	Площадь земельного участка согласно сведениям Единого государственного реестра недвижимости (Ркад), м²	500,00
5.	Оценка расхождения Р и Ркад (Р - Ркад), м²	19
6.	Предельный минимальный и максимальный размеры земельного участка (Рмин и Рмакс), м²	Рмин = 300 Рмакс = —
7.	Вид (виды) разрешенного использования	Земельные участки садоводческих товариществ
7.1.	Дополнительные сведения об использовании земельного участка	—
8.	Кадастровый или иной государственный учетный номер (инвентарный) здания, сооружения, объекта незавершенного строительства, расположенного на земельном участке	—
9.	Сведения о земельных участках (землях общего пользования, территории общего пользования), посредством которых обеспечивается доступ	23:42:0708008:770
10.	Иные сведения	Установление границ производилось на основании сведений, содержащихся на чертеже садово-огороднического товарищества «с/т «Красная звезда» с учетом фактической ситуации на местности. В результате уточнения описания местоположения границ ЗУ 23:42:0708008:28 произошло уменьшение площади данного ЗУ в пределах минимального размера ЗУ, установленного ПЗЗ Ейского г/п Ейского р-на (в т.ч. менее 10 % от содержащейся в ЕГРН площади), что допускается в соответствии с п.2. ч.3 ст.42.8 Федерального закона от 24.07.2007 № 221-ФЗ. Доступ к ЗУ обеспечивается посредством ЗУ с КН 23:42:0708008:770, который является ЗУ общего назначения на территории ведения гражданами садоводства для собственных нужд.
4. Пояснения к сведениям об уточняемом земельном участке с кадастровым номером 23:42:0708008:28 :		
1.	—	

1. Сведения о характерных точках границ уточняемого земельного участка с кадастровым номером 23:42:0708008:27 :

Система координат МСК-23, зона 1 (23) Зона № 1

Обозначение характерных точек границ	Координаты, м				Метод определения координат	Формулы, примененные для расчета средней квадратической погрешности определения координат характерных точек границ (Mt), с подставленными в такие формулы значениями и итоговые (вычисленные) значения Mt, м	Описание закрепления точки
	содержатся в Едином государственном реестре недвижимости		определены в результате выполнения комплексных кадастровых работ				
	X	Y	X	Y			
1	2	3	4	5	6	7	8
н193У	—	—	657 867,78	1 325 061,43	Метод спутниковых геодезических измерений (определений)	√(0,1^2 + 0,1^2) = 0,10	—
н144У	—	—	657 843,75	1 325 061,82			
538	—	—	657 843,32	1 325 041,83		0,10	Закрепление отсутствует
н214У	—	—	657 867,32	1 325 041,43		√(0,1^2 + 0,1^2) = 0,10	—
н193У	—	—	657 867,78	1 325 061,43			

2. Сведения о частях границ уточняемого земельного участка с кадастровым номером 23:42:0708008:27 :

Обозначение части границ		Горизонтальное проложение (S), м	Описание прохождения части границ	Сведения о согласовании местоположения границ (согласовано/спорное)
от т.	до т.			
1	2	3	4	5
н193У	н144У	24,03	—	согласовано
н144У	538	19,99		
538	н214У	24,00		
н214У	н193У	20,01		

3. Сведения о характеристиках уточняемого земельного участка с кадастровым номером 23:42:0708008:27 :

№ п/п	Наименование характеристики земельного участка	Значение характеристики
1	2	3

1	2	3
1.	Адрес земельного участка	—
1.1.	Сведения о местоположении земельного участка (при отсутствии адреса) в структурированном в соответствии с федеральной информационной адресной системой виде	Российская Федерация, Краснодарский край, Ейский р-н, Ейск г, Красная-звезда снт, уч 199
1.2.	Дополнительные сведения о местоположении земельного участка	—
2.	Площадь земельного участка ± величина погрешности определения (вычисления) площади (Р ± ΔР), м²	480 ± 8,00
3.	Формула, примененная для вычисления предельной погрешности определения площади земельного участка, с подставленными значениями и итоговые (вычисленные) значения	3,5*0,1*√(480) = 8
4.	Площадь земельного участка согласно сведениям Единого государственного реестра недвижимости (Ркад), м²	500,00
5.	Оценка расхождения Р и Ркад (Р - Ркад), м²	20
6.	Предельный минимальный и максимальный размеры земельного участка (Рмин и Рмакс), м²	Рмин = 300 Рмакс = —
7.	Вид (виды) разрешенного использования	Земельные участки садоводческих товариществ
7.1.	Дополнительные сведения об использовании земельного участка	—
8.	Кадастровый или иной государственный учетный номер (инвентарный) здания, сооружения, объекта незавершенного строительства, расположенного на земельном участке	—
9.	Сведения о земельных участках (землях общего пользования, территории общего пользования), посредством которых обеспечивается доступ	23:42:0708008:770
10.	Иные сведения	Установление границ производилось на основании сведений, содержащихся на чертеже садово-огороднического товарищества «с/т «Красная звезда» с учетом фактической ситуации на местности. В результате уточнения описания местоположения границ ЗУ 23:42:0708008:27 произошло уменьшение площади данного ЗУ в пределах минимального размера ЗУ, установленного ПЗЗ Ейского г/п Ейского р-на (в т.ч. менее 10 % от содержащейся в ЕГРН площади), что допускается в соответствии с п.2. ч.3 ст.42.8 Федерального закона от 24.07.2007 № 221-ФЗ. Доступ к ЗУ обеспечивается посредством ЗУ с КН 23:42:0708008:770, который является ЗУ общего назначения на территории ведения гражданами садоводства для собственных нужд.
4. Пояснения к сведениям об уточняемом земельном участке с кадастровым номером 23:42:0708008:27 :		
1.	—	

1. Сведения о характерных точках границ уточняемого земельного участка с кадастровым номером 23:42:0708008:26 :

Система координат МСК-23, зона 1 (23) Зона № 1

Обозначение характерных точек границ	Координаты, м				Метод определения координат	Формулы, примененные для расчета средней квадратической погрешности определения координат характерных точек границ (Mt), с подставленными в такие формулы значениями и итоговые (вычисленные) значения Mt, м	Описание закрепления точки
	содержатся в Едином государственном реестре недвижимости		определены в результате выполнения комплексных кадастровых работ				
	X	Y	X	Y			
1	2	3	4	5	6	7	8
508	—	—	658 260,05	1 325 296,54	Метод спутниковых геодезических измерений (определений)	0,10	—
493	—	—	658 235,05	1 325 296,97			
н74У	—	—	658 234,71	1 325 276,97		√(0,1^2 + 0,1^2) = 0,10	
н159У	—	—	658 259,70	1 325 276,54			
508	—	—	658 260,05	1 325 296,54		0,10	

2. Сведения о частях границ уточняемого земельного участка с кадастровым номером 23:42:0708008:26 :

Обозначение части границ		Горизонтальное проложение (S), м	Описание прохождения части границ	Сведения о согласовании местоположения границ (согласовано/спорное)
от т.	до т.			
1	2	3	4	5
508	493	25,00	—	согласовано
493	н74У	20,00		
н74У	н159У	24,99		
н159У	508	20,00		

3. Сведения о характеристиках уточняемого земельного участка с кадастровым номером 23:42:0708008:26 :

№ п/п	Наименование характеристики земельного участка	Значение характеристики
1	2	3

1	2	3
1.	Адрес земельного участка	—
1.1.	Сведения о местоположении земельного участка (при отсутствии адреса) в структурированном в соответствии с федеральной информационной адресной системой виде	Российская Федерация, Краснодарский край, Ейский р-н, Широчанский с/о, с/т "Красная звезда" тер, уч 14
1.2.	Дополнительные сведения о местоположении земельного участка	—
2.	Площадь земельного участка ± величина погрешности определения (вычисления) площади (Р ± ΔР), м²	500 ± 8,00
3.	Формула, примененная для вычисления предельной погрешности определения площади земельного участка, с подставленными значениями и итоговые (вычисленные) значения	3,5*0,1*√(500) = 8
4.	Площадь земельного участка согласно сведениям Единого государственного реестра недвижимости (Ркад), м²	500,00
5.	Оценка расхождения Р и Ркад (Р - Ркад), м²	0
6.	Предельный минимальный и максимальный размеры земельного участка (Рмин и Рмакс), м²	Рмин = 300 Рмакс = —
7.	Вид (виды) разрешенного использования	Земельные участки садоводческих товариществ
7.1.	Дополнительные сведения об использовании земельного участка	—
8.	Кадастровый или иной государственный учетный номер (инвентарный) здания, сооружения, объекта незавершенного строительства, расположенного на земельном участке	—
9.	Сведения о земельных участках (землях общего пользования, территории общего пользования), посредством которых обеспечивается доступ	23:42:0708008:770
10.	Иные сведения	Установление границ производилось на основании сведений, содержащихся на чертеже садово-огороднического товарищества «с/т «Красная звезда» с учетом фактической ситуации на местности. В результате уточнения описания местоположения границ ЗУ 23:42:0708008:26, площадь данного ЗУ не изменилась по сравнению со сведениями о площади, содержащимися в ЕГРН. Доступ к ЗУ обеспечивается посредством ЗУ с КН 23:42:0708008:770, который является ЗУ общего назначения на территории ведения гражданами садоводства для собственных нужд.
4. Пояснения к сведениям об уточняемом земельном участке с кадастровым номером 23:42:0708008:26 :		
1.	—	

1. Сведения о характерных точках границ уточняемого земельного участка с кадастровым номером 23:42:0708008:25 :

Система координат МСК-23, зона 1 (23) Зона № 1

Обозначение характерных точек границ	Координаты, м				Метод определения координат	Формулы, примененные для расчета средней квадратической погрешности определения координат характерных точек границ (Mt), с подставленными в такие формулы значениями и итоговые (вычисленные) значения Mt, м	Описание закрепления точки
	содержатся в Едином государственном реестре недвижимости		определены в результате выполнения комплексных кадастровых работ				
	X	Y	X	Y			
1	2	3	4	5	6	7	8
н170У	—	—	658 145,09	1 325 037,24	Метод спутниковых геодезических измерений (определений)	√(0,1^2 + 0,1^2) = 0,10	—
458	—	—	658 120,43	1 325 037,64		0,10	
н172У	—	—	658 120,10	1 325 017,64		√(0,1^2 + 0,1^2) = 0,10	
н182У	—	—	658 144,86	1 325 017,26			
н170У	—	—	658 145,09	1 325 037,24			

2. Сведения о частях границ уточняемого земельного участка с кадастровым номером 23:42:0708008:25 :

Обозначение части границ		Горизонтальное проложение (S), м	Описание прохождения части границ	Сведения о согласовании местоположения границ (согласовано/спорное)
от т.	до т.			
1	2	3	4	5
н170У	458	24,66	—	согласовано
458	н172У	20,00		
н172У	н182У	24,76		
н182У	н170У	19,98		

3. Сведения о характеристиках уточняемого земельного участка с кадастровым номером 23:42:0708008:25 :

№ п/п	Наименование характеристики земельного участка	Значение характеристики
1	2	3

1	2	3
1.	Адрес земельного участка	—
1.1.	Сведения о местоположении земельного участка (при отсутствии адреса) в структурированном в соответствии с федеральной информационной адресной системой виде	Российская Федерация, Краснодарский край, Ейский р-н, Ейск г, Красная-звезда снт, уч 47
1.2.	Дополнительные сведения о местоположении земельного участка	—
2.	Площадь земельного участка ± величина погрешности определения (вычисления) площади (Р ± ΔР), м²	494 ± 8,00
3.	Формула, примененная для вычисления предельной погрешности определения площади земельного участка, с подставленными значениями и итоговые (вычисленные) значения	3,5*0,1*√(494) = 8
4.	Площадь земельного участка согласно сведениям Единого государственного реестра недвижимости (Ркад), м²	500,00
5.	Оценка расхождения Р и Ркад (Р - Ркад), м²	6
6.	Предельный минимальный и максимальный размеры земельного участка (Рмин и Рмакс), м²	Рмин = 300 Рмакс = —
7.	Вид (виды) разрешенного использования	Земельные участки садоводческих товариществ
7.1.	Дополнительные сведения об использовании земельного участка	—
8.	Кадастровый или иной государственный учетный номер (инвентарный) здания, сооружения, объекта незавершенного строительства, расположенного на земельном участке	—
9.	Сведения о земельных участках (землях общего пользования, территории общего пользования), посредством которых обеспечивается доступ	23:42:0708008:770
10.	Иные сведения	Установление границ производилось на основании сведений, содержащихся на чертеже садово-огороднического товарищества «с/т «Красная звезда» с учетом фактической ситуации на местности. В результате уточнения описания местоположения границ ЗУ 23:42:0708008:25 произошло уменьшение площади данного ЗУ в пределах минимального размера ЗУ, установленного ПЗЗ Ейского г/п Ейского р-на (в т.ч. менее 10 % от содержащейся в ЕГРН площади), что допускается в соответствии с п.2. ч.3 ст.42.8 Федерального закона от 24.07.2007 № 221-ФЗ. Доступ к ЗУ обеспечивается посредством ЗУ с КН 23:42:0708008:770, который является ЗУ общего назначения на территории ведения гражданами садоводства для собственных нужд.
4. Пояснения к сведениям об уточняемом земельном участке с кадастровым номером 23:42:0708008:25 :		
1.	—	

1. Сведения о характерных точках границ уточняемого земельного участка с кадастровым номером 23:42:0708008:24 :

Система координат МСК-23, зона 1 (23) Зона № 1

Обозначение характерных точек границ	Координаты, м				Метод определения координат	Формулы, примененные для расчета средней квадратической погрешности определения координат характерных точек границ (Mt), с подставленными в такие формулы значениями и итоговые (вычисленные) значения Mt, м	Описание закрепления точки
	содержатся в Едином государственном реестре недвижимости		определены в результате выполнения комплексных кадастровых работ				
	X	Y	X	Y			
1	2	3	4	5	6	7	8
448	—	—	658 011,10	1 325 119,17	Метод спутниковых геодезических измерений (определений)	0,10	—
н229У	—	—	658 011,57	1 325 139,16		√(0,1^2 + 0,1^2) = 0,10	
н72У	—	—	657 986,59	1 325 139,61			
н178У	—	—	657 986,13	1 325 119,60			
448	—	—	658 011,10	1 325 119,17		0,10	

2. Сведения о частях границ уточняемого земельного участка с кадастровым номером 23:42:0708008:24 :

Обозначение части границ		Горизонтальное проложение (S), м	Описание прохождения части границ	Сведения о согласовании местоположения границ (согласовано/спорное)
от т.	до т.			
1	2	3	4	5
448	н229У	20,00	—	согласовано
н229У	н72У	24,98		
н72У	н178У	20,02		
н178У	448	24,97		

3. Сведения о характеристиках уточняемого земельного участка с кадастровым номером 23:42:0708008:24 :

№ п/п	Наименование характеристики земельного участка	Значение характеристики
1	2	3

1	2	3
1.	Адрес земельного участка	—
1.1.	Сведения о местоположении земельного участка (при отсутствии адреса) в структурированном в соответствии с федеральной информационной адресной системой виде	Российская Федерация, Краснодарский край, Ейский р-н, Ейск г, Красная-звезда снт, уч 146
1.2.	Дополнительные сведения о местоположении земельного участка	—
2.	Площадь земельного участка ± величина погрешности определения (вычисления) площади (Р ± ΔР), м²	500 ± 8,00
3.	Формула, примененная для вычисления предельной погрешности определения площади земельного участка, с подставленными значениями и итоговые (вычисленные) значения	3,5*0,1*√(500) = 8
4.	Площадь земельного участка согласно сведениям Единого государственного реестра недвижимости (Ркад), м²	500,00
5.	Оценка расхождения Р и Ркад (Р - Ркад), м²	0
6.	Предельный минимальный и максимальный размеры земельного участка (Рмин и Рмакс), м²	Рмин = 300 Рмакс = —
7.	Вид (виды) разрешенного использования	Земельные участки садоводческих товариществ
7.1.	Дополнительные сведения об использовании земельного участка	—
8.	Кадастровый или иной государственный учетный номер (инвентарный) здания, сооружения, объекта незавершенного строительства, расположенного на земельном участке	—
9.	Сведения о земельных участках (землях общего пользования, территории общего пользования), посредством которых обеспечивается доступ	23:42:0708008:770
10.	Иные сведения	Установление границ производилось на основании сведений, содержащихся на чертеже садово-огороднического товарищества «с/т «Красная звезда» с учетом фактической ситуации на местности. В результате уточнения описания местоположения границ ЗУ 23:42:0708008:24, площадь данного ЗУ не изменилась по сравнению со сведениями о площади, содержащимися в ЕГРН. Доступ к ЗУ обеспечивается посредством ЗУ с КН 23:42:0708008:770, который является ЗУ общего назначения на территории ведения гражданами садоводства для собственных нужд.
4. Пояснения к сведениям об уточняемом земельном участке с кадастровым номером 23:42:0708008:24 :		
1.	—	

1. Сведения о характерных точках границ уточняемого земельного участка с кадастровым номером 23:42:0708008:23 :

Система координат МСК-23, зона 1 (23) Зона № 1

Обозначение характерных точек границ	Координаты, м				Метод определения координат	Формулы, примененные для расчета средней квадратической погрешности определения координат характерных точек границ (Mt), с подставленными в такие формулы значениями и итоговые (вычисленные) значения Mt, м	Описание закрепления точки
	содержатся в Едином государственном реестре недвижимости		определены в результате выполнения комплексных кадастровых работ				
	X	Y	X	Y			
1	2	3	4	5	6	7	8
н135У	—	—	657 959,13	1 325 300,07	Метод спутниковых геодезических измерений (определений)	√(0,1^2 + 0,1^2) = 0,10	—
13	—	—	657 958,73	1 325 280,06		0,10	
н102У	—	—	657 983,66	1 325 279,74		√(0,1^2 + 0,1^2) = 0,10	
н166У	—	—	657 984,11	1 325 299,67			
н135У	—	—	657 959,13	1 325 300,07			

2. Сведения о частях границ уточняемого земельного участка с кадастровым номером 23:42:0708008:23 :

Обозначение части границ		Горизонтальное проложение (S), м	Описание прохождения части границ	Сведения о согласовании местоположения границ (согласовано/спорное)
от т.	до т.			
1	2	3	4	5
н135У	13	20,01	—	согласовано
13	н102У	24,93		
н102У	н166У	19,94		
н166У	н135У	24,98		

3. Сведения о характеристиках уточняемого земельного участка с кадастровым номером 23:42:0708008:23 :

№ п/п	Наименование характеристики земельного участка	Значение характеристики
1	2	3

1	2	3
1.	Адрес земельного участка	—
1.1.	Сведения о местоположении земельного участка (при отсутствии адреса) в структурированном в соответствии с федеральной информационной адресной системой виде	Российская Федерация, Краснодарский край, Ейский р-н, Ейск г, Красная-звезда снт, уч 163
1.2.	Дополнительные сведения о местоположении земельного участка	—
2.	Площадь земельного участка ± величина погрешности определения (вычисления) площади (Р ± ΔР), м²	498 ± 8,00
3.	Формула, примененная для вычисления предельной погрешности определения площади земельного участка, с подставленными значениями и итоговые (вычисленные) значения	3,5*0,1*√(498) = 8
4.	Площадь земельного участка согласно сведениям Единого государственного реестра недвижимости (Ркад), м²	500,00
5.	Оценка расхождения Р и Ркад (Р - Ркад), м²	2
6.	Предельный минимальный и максимальный размеры земельного участка (Рмин и Рмакс), м²	Рмин = 300 Рмакс = —
7.	Вид (виды) разрешенного использования	Земельные участки садоводческих товариществ
7.1.	Дополнительные сведения об использовании земельного участка	—
8.	Кадастровый или иной государственный учетный номер (инвентарный) здания, сооружения, объекта незавершенного строительства, расположенного на земельном участке	—
9.	Сведения о земельных участках (землях общего пользования, территории общего пользования), посредством которых обеспечивается доступ	23:42:0708008:770
10.	Иные сведения	Установление границ производилось на основании сведений, содержащихся на чертеже садово-огороднического товарищества «с/т «Красная звезда» с учетом фактической ситуации на местности. В результате уточнения описания местоположения границ ЗУ 23:42:0708008:23 произошло уменьшение площади данного ЗУ в пределах минимального размера ЗУ, установленного ПЗЗ Ейского г/п Ейского р-на (в т.ч. менее 10 % от содержащейся в ЕГРН площади), что допускается в соответствии с п.2. ч.3 ст.42.8 Федерального закона от 24.07.2007 № 221-ФЗ. Доступ к ЗУ обеспечивается посредством ЗУ с КН 23:42:0708008:770, который является ЗУ общего назначения на территории ведения гражданами садоводства для собственных нужд.
4. Пояснения к сведениям об уточняемом земельном участке с кадастровым номером 23:42:0708008:23 :		
1.	—	

1. Сведения о характерных точках границ уточняемого земельного участка с кадастровым номером 23:42:0708008:22 :

Система координат МСК-23, зона 1 (23) Зона № 1

Обозначение характерных точек границ	Координаты, м				Метод определения координат	Формулы, примененные для расчета средней квадратической погрешности определения координат характерных точек границ (Mt), с подставленными в такие формулы значениями и итоговые (вычисленные) значения Mt, м	Описание закрепления точки
	содержатся в Едином государственном реестре недвижимости		определены в результате выполнения комплексных кадастровых работ				
	X	Y	X	Y			
1	2	3	4	5	6	7	8
562	—	—	658 151,99	1 325 117,31	Метод спутниковых геодезических измерений (определений)	0,10	—
н94У	—	—	658 151,77	1 325 097,84		√(0,1^2 + 0,1^2) = 0,10	
506	—	—	658 176,77	1 325 097,55		0,10	
122	—	—	658 177,00	1 325 117,42			
562	—	—	658 151,99	1 325 117,31			

2. Сведения о частях границ уточняемого земельного участка с кадастровым номером 23:42:0708008:22 :

Обозначение части границ		Горизонтальное проложение (S), м	Описание прохождения части границ	Сведения о согласовании местоположения границ (согласовано/спорное)
от т.	до т.			
1	2	3	4	5
562	н94У	19,47	—	согласовано
н94У	506	25,00		
506	122	19,87		
122	562	25,01		

3. Сведения о характеристиках уточняемого земельного участка с кадастровым номером 23:42:0708008:22 :

№ п/п	Наименование характеристики земельного участка	Значение характеристики
1	2	3

1	2	3
1.	Адрес земельного участка	—
1.1.	Сведения о местоположении земельного участка (при отсутствии адреса) в структурированном в соответствии с федеральной информационной адресной системой виде	Российская Федерация, Краснодарский край, Ейский р-н, Ейск г, Красная-звезда снт, уч 54
1.2.	Дополнительные сведения о местоположении земельного участка	—
2.	Площадь земельного участка ± величина погрешности определения (вычисления) площади (Р ± ΔР), м²	492 ± 8,00
3.	Формула, примененная для вычисления предельной погрешности определения площади земельного участка, с подставленными значениями и итоговые (вычисленные) значения	3,5*0,1*√(492) = 8
4.	Площадь земельного участка согласно сведениям Единого государственного реестра недвижимости (Ркад), м²	500,00
5.	Оценка расхождения Р и Ркад (Р - Ркад), м²	8
6.	Предельный минимальный и максимальный размеры земельного участка (Рмин и Рмакс), м²	Рмин = 300 Рмакс = —
7.	Вид (виды) разрешенного использования	Земельные участки садоводческих товариществ
7.1.	Дополнительные сведения об использовании земельного участка	—
8.	Кадастровый или иной государственный учетный номер (инвентарный) здания, сооружения, объекта незавершенного строительства, расположенного на земельном участке	—
9.	Сведения о земельных участках (землях общего пользования, территории общего пользования), посредством которых обеспечивается доступ	23:42:0708008:770
10.	Иные сведения	Установление границ производилось на основании сведений, содержащихся на чертеже садово-огороднического товарищества «с/т «Красная звезда» с учетом фактической ситуации на местности. В результате уточнения описания местоположения границ ЗУ 23:42:0708008:22 произошло уменьшение площади данного ЗУ в пределах минимального размера ЗУ, установленного ПЗЗ Ейского г/п Ейского р-на (в т.ч. менее 10 % от содержащейся в ЕГРН площади), что допускается в соответствии с п.2. ч.3 ст.42.8 Федерального закона от 24.07.2007 № 221-ФЗ. Доступ к ЗУ обеспечивается посредством ЗУ с КН 23:42:0708008:770, который является ЗУ общего назначения на территории ведения гражданами садоводства для собственных нужд.
4. Пояснения к сведениям об уточняемом земельном участке с кадастровым номером 23:42:0708008:22 :		
1.	—	

1. Сведения о характерных точках границ уточняемого земельного участка с кадастровым номером 23:42:0708008:21 :

Система координат МСК-23, зона 1 (23) Зона № 1

Обозначение характерных точек границ	Координаты, м				Метод определения координат	Формулы, примененные для расчета средней квадратической погрешности определения координат характерных точек границ (Mt), с подставленными в такие формулы значениями и итоговые (вычисленные) значения Mt, м	Описание закрепления точки
	содержатся в Едином государственном реестре недвижимости		определены в результате выполнения комплексных кадастровых работ				
	X	Y	X	Y			
1	2	3	4	5	6	7	8
428	—	—	657 980,11	1 325 119,83	Метод спутниковых геодезических измерений (определений)	0,10	—
431	—	—	657 955,11	1 325 120,13			
н161У	—	—	657 954,65	1 325 100,19		√(0,1^2 + 0,1^2) = 0,10	
н195У	—	—	657 979,66	1 325 099,81			
428	—	—	657 980,11	1 325 119,83		0,10	

2. Сведения о частях границ уточняемого земельного участка с кадастровым номером 23:42:0708008:21 :

Обозначение части границ		Горизонтальное проложение (S), м	Описание прохождения части границ	Сведения о согласовании местоположения границ (согласовано/спорное)
от т.	до т.			
1	2	3	4	5
428	431	25,00	—	согласовано
431	н161У	19,95		
н161У	н195У	25,01		
н195У	428	20,03		

3. Сведения о характеристиках уточняемого земельного участка с кадастровым номером 23:42:0708008:21 :

№ п/п	Наименование характеристики земельного участка	Значение характеристики
1	2	3

1	2	3
1.	Адрес земельного участка	—
1.1.	Сведения о местоположении земельного участка (при отсутствии адреса) в структурированном в соответствии с федеральной информационной адресной системой виде	Российская Федерация, Краснодарский край, Ейский р-н, Ейск г, Красная-звезда снт, уч 145
1.2.	Дополнительные сведения о местоположении земельного участка	—
2.	Площадь земельного участка ± величина погрешности определения (вычисления) площади (Р ± ΔР), м²	500 ± 8,00
3.	Формула, примененная для вычисления предельной погрешности определения площади земельного участка, с подставленными значениями и итоговые (вычисленные) значения	3,5*0,1*√(500) = 8
4.	Площадь земельного участка согласно сведениям Единого государственного реестра недвижимости (Ркад), м²	500,00
5.	Оценка расхождения Р и Ркад (Р - Ркад), м²	0
6.	Предельный минимальный и максимальный размеры земельного участка (Рмин и Рмакс), м²	Рмин = 300 Рмакс = —
7.	Вид (виды) разрешенного использования	Земельные участки садоводческих товариществ
7.1.	Дополнительные сведения об использовании земельного участка	—
8.	Кадастровый или иной государственный учетный номер (инвентарный) здания, сооружения, объекта незавершенного строительства, расположенного на земельном участке	—
9.	Сведения о земельных участках (землях общего пользования, территории общего пользования), посредством которых обеспечивается доступ	23:42:0708008:770
10.	Иные сведения	Установление границ производилось на основании сведений, содержащихся на чертеже садово-огороднического товарищества «с/т «Красная звезда» с учетом фактической ситуации на местности. В результате уточнения описания местоположения границ ЗУ 23:42:0708008:21, площадь данного ЗУ не изменилась по сравнению со сведениями о площади, содержащимися в ЕГРН. Доступ к ЗУ обеспечивается посредством ЗУ с КН 23:42:0708008:770, который является ЗУ общего назначения на территории ведения гражданами садоводства для собственных нужд.
4. Пояснения к сведениям об уточняемом земельном участке с кадастровым номером 23:42:0708008:21 :		
1.	—	

1. Сведения о характерных точках границ уточняемого земельного участка с кадастровым номером 23:42:0708008:20 :

Система координат МСК-23, зона 1 (23) Зона № 1

Обозначение характерных точек границ	Координаты, м				Метод определения координат	Формулы, примененные для расчета средней квадратической погрешности определения координат характерных точек границ (Mt), с подставленными в такие формулы значениями и итоговые (вычисленные) значения Mt, м	Описание закрепления точки
	содержатся в Едином государственном реестре недвижимости		определены в результате выполнения комплексных кадастровых работ				
	X	Y	X	Y			
1	2	3	4	5	6	7	8
24	—	—	658 069,42	1 325 278,72	Метод спутниковых геодезических измерений (определений)	0,10	—
23	—	—	658 069,75	1 325 298,72			
н236У	—	—	658 044,74	1 325 299,01		√(0,1^2 + 0,1^2) = 0,10	
н98У	—	—	658 044,44	1 325 278,99			
24	—	—	658 069,42	1 325 278,72		0,10	

2. Сведения о частях границ уточняемого земельного участка с кадастровым номером 23:42:0708008:20 :

Обозначение части границ		Горизонтальное проложение (S), м	Описание прохождения части границ	Сведения о согласовании местоположения границ (согласовано/спорное)
от т.	до т.			
1	2	3	4	5
24	23	20,00	—	согласовано
23	н236У	25,01		
н236У	н98У	20,02		
н98У	24	24,98		

3. Сведения о характеристиках уточняемого земельного участка с кадастровым номером 23:42:0708008:20 :

№ п/п	Наименование характеристики земельного участка	Значение характеристики
1	2	3

1	2	3
1.	Адрес земельного участка	—
1.1.	Сведения о местоположении земельного участка (при отсутствии адреса) в структурированном в соответствии с федеральной информационной адресной системой виде	Российская Федерация, Краснодарский край, Ейский р-н, Ейск г, Красная-звезда снт, уч 132
1.2.	Дополнительные сведения о местоположении земельного участка	—
2.	Площадь земельного участка ± величина погрешности определения (вычисления) площади (Р ± ΔР), м²	500 ± 8,00
3.	Формула, примененная для вычисления предельной погрешности определения площади земельного участка, с подставленными значениями и итоговые (вычисленные) значения	3,5*0,1*√(500) = 8
4.	Площадь земельного участка согласно сведениям Единого государственного реестра недвижимости (Ркад), м²	500,00
5.	Оценка расхождения Р и Ркад (Р - Ркад), м²	0
6.	Предельный минимальный и максимальный размеры земельного участка (Рмин и Рмакс), м²	Рмин = 300 Рмакс = —
7.	Вид (виды) разрешенного использования	Земельные участки садоводческих товариществ
7.1.	Дополнительные сведения об использовании земельного участка	—
8.	Кадастровый или иной государственный учетный номер (инвентарный) здания, сооружения, объекта незавершенного строительства, расположенного на земельном участке	—
9.	Сведения о земельных участках (землях общего пользования, территории общего пользования), посредством которых обеспечивается доступ	23:42:0708008:770
10.	Иные сведения	Установление границ производилось на основании сведений, содержащихся на чертеже садово-огороднического товарищества «с/т «Красная звезда» с учетом фактической ситуации на местности. В результате уточнения описания местоположения границ ЗУ 23:42:0708008:20, площадь данного ЗУ не изменилась по сравнению со сведениями о площади, содержащимися в ЕГРН. Доступ к ЗУ обеспечивается посредством ЗУ с КН 23:42:0708008:770, который является ЗУ общего назначения на территории ведения гражданами садоводства для собственных нужд.
4. Пояснения к сведениям об уточняемом земельном участке с кадастровым номером 23:42:0708008:20 :		
1.	—	

1. Сведения о характерных точках границ уточняемого земельного участка с кадастровым номером 23:42:0708008:19 :

Система координат МСК-23, зона 1 (23) Зона № 1

Обозначение характерных точек границ	Координаты, м				Метод определения координат	Формулы, примененные для расчета средней квадратической погрешности определения координат характерных точек границ (Mt), с подставленными в такие формулы значениями и итоговые (вычисленные) значения Mt, м	Описание закрепления точки
	содержатся в Едином государственном реестре недвижимости		определены в результате выполнения комплексных кадастровых работ				
	X	Y	X	Y			
1	2	3	4	5	6	7	8
н130У	—	—	657 708,27	1 325 043,67	Метод спутниковых геодезических измерений (определений)	√(0,1^2 + 0,1^2) = 0,10	—
н222У	—	—	657 707,88	1 325 023,68			
н217У	—	—	657 732,81	1 325 023,28			
330	—	—	657 733,30	1 325 043,33		0,10	
н130У	—	—	657 708,27	1 325 043,67		√(0,1^2 + 0,1^2) = 0,10	

2. Сведения о частях границ уточняемого земельного участка с кадастровым номером 23:42:0708008:19 :

Обозначение части границ		Горизонтальное проложение (S), м	Описание прохождения части границ	Сведения о согласовании местоположения границ (согласовано/спорное)
от т.	до т.			
1	2	3	4	5
н130У	н222У	19,99	—	согласовано
н222У	н217У	24,93		
н217У	330	20,06		
330	н130У	25,03		

3. Сведения о характеристиках уточняемого земельного участка с кадастровым номером 23:42:0708008:19 :

№ п/п	Наименование характеристики земельного участка	Значение характеристики
1	2	3

1	2	3
1.	Адрес земельного участка	—
1.1.	Сведения о местоположении земельного участка (при отсутствии адреса) в структурированном в соответствии с федеральной информационной адресной системой виде	Российская Федерация, Краснодарский край, Ейский р-н, Ейск г, Красная-звезда снт, уч 286
1.2.	Дополнительные сведения о местоположении земельного участка	—
2.	Площадь земельного участка ± величина погрешности определения (вычисления) площади (Р ± ΔР), м²	500 ± 8,00
3.	Формула, примененная для вычисления предельной погрешности определения площади земельного участка, с подставленными значениями и итоговые (вычисленные) значения	3,5*0,1*√(500) = 8
4.	Площадь земельного участка согласно сведениям Единого государственного реестра недвижимости (Ркад), м²	500,00
5.	Оценка расхождения Р и Ркад (Р - Ркад), м²	0
6.	Предельный минимальный и максимальный размеры земельного участка (Рмин и Рмакс), м²	Рмин = 300 Рмакс = —
7.	Вид (виды) разрешенного использования	Земельные участки садоводческих товариществ
7.1.	Дополнительные сведения об использовании земельного участка	—
8.	Кадастровый или иной государственный учетный номер (инвентарный) здания, сооружения, объекта незавершенного строительства, расположенного на земельном участке	—
9.	Сведения о земельных участках (землях общего пользования, территории общего пользования), посредством которых обеспечивается доступ	23:42:0708008:770
10.	Иные сведения	Установление границ производилось на основании сведений, содержащихся на чертеже садово-огороднического товарищества «с/т «Красная звезда» с учетом фактической ситуации на местности. В результате уточнения описания местоположения границ ЗУ 23:42:0708008:19, площадь данного ЗУ не изменилась по сравнению со сведениями о площади, содержащимися в ЕГРН. Доступ к ЗУ обеспечивается посредством ЗУ с КН 23:42:0708008:770, который является ЗУ общего назначения на территории ведения гражданами садоводства для собственных нужд.
4. Пояснения к сведениям об уточняемом земельном участке с кадастровым номером 23:42:0708008:19 :		
1.	—	

1. Сведения о характерных точках границ уточняемого земельного участка с кадастровым номером 23:42:0708008:18 :

Система координат МСК-23, зона 1 (23) Зона № 1

Обозначение характерных точек границ	Координаты, м				Метод определения координат	Формулы, примененные для расчета средней квадратической погрешности определения координат характерных точек границ (Mt), с подставленными в такие формулы значениями и итоговые (вычисленные) значения Mt, м	Описание закрепления точки
	содержатся в Едином государственном реестре недвижимости		определены в результате выполнения комплексных кадастровых работ				
	X	Y	X	Y			
1	2	3	4	5	6	7	8
331	—	—	657 757,29	1 325 042,99	Метод спутниковых геодезических измерений (определений)	0,10	—
330	—	—	657 733,30	1 325 043,33			
н217У	—	—	657 732,81	1 325 023,28		√(0,1^2 + 0,1^2) = 0,10	
н162У	—	—	657 757,01	1 325 023,03			
331	—	—	657 757,29	1 325 042,99		0,10	

2. Сведения о частях границ уточняемого земельного участка с кадастровым номером 23:42:0708008:18 :

Обозначение части границ		Горизонтальное проложение (S), м	Описание прохождения части границ	Сведения о согласовании местоположения границ (согласовано/спорное)
от т.	до т.			
1	2	3	4	5
331	330	23,99	—	согласовано
330	н217У	20,06		
н217У	н162У	24,20		
н162У	331	19,96		

3. Сведения о характеристиках уточняемого земельного участка с кадастровым номером 23:42:0708008:18 :

№ п/п	Наименование характеристики земельного участка	Значение характеристики
1	2	3

1	2	3
1.	Адрес земельного участка	—
1.1.	Сведения о местоположении земельного участка (при отсутствии адреса) в структурированном в соответствии с федеральной информационной адресной системой виде	Российская Федерация, Краснодарский край, Ейский р-н, Ейск г, Красная-звезда снт, уч 257
1.2.	Дополнительные сведения о местоположении земельного участка	—
2.	Площадь земельного участка ± величина погрешности определения (вычисления) площади (Р ± ΔР), м²	482 ± 8,00
3.	Формула, примененная для вычисления предельной погрешности определения площади земельного участка, с подставленными значениями и итоговые (вычисленные) значения	3,5*0,1*√(482) = 8
4.	Площадь земельного участка согласно сведениям Единого государственного реестра недвижимости (Ркад), м²	500,00
5.	Оценка расхождения Р и Ркад (Р - Ркад), м²	18
6.	Предельный минимальный и максимальный размеры земельного участка (Рмин и Рмакс), м²	Рмин = 300 Рмакс = —
7.	Вид (виды) разрешенного использования	Земельные участки садоводческих товариществ
7.1.	Дополнительные сведения об использовании земельного участка	—
8.	Кадастровый или иной государственный учетный номер (инвентарный) здания, сооружения, объекта незавершенного строительства, расположенного на земельном участке	—
9.	Сведения о земельных участках (землях общего пользования, территории общего пользования), посредством которых обеспечивается доступ	23:42:0708008:770
10.	Иные сведения	Установление границ производилось на основании сведений, содержащихся на чертеже садово-огороднического товарищества «с/т «Красная звезда» с учетом фактической ситуации на местности. В результате уточнения описания местоположения границ ЗУ 23:42:0708008:18 произошло уменьшение площади данного ЗУ в пределах минимального размера ЗУ, установленного ПЗЗ Ейского г/п Ейского р-на (в т.ч. менее 10 % от содержащейся в ЕГРН площади), что допускается в соответствии с п.2. ч.3 ст.42.8 Федерального закона от 24.07.2007 № 221-ФЗ. Доступ к ЗУ обеспечивается посредством ЗУ с КН 23:42:0708008:770, который является ЗУ общего назначения на территории ведения гражданами садоводства для собственных нужд.
4. Пояснения к сведениям об уточняемом земельном участке с кадастровым номером 23:42:0708008:18 :		
1.	—	

1. Сведения о характерных точках границ уточняемого земельного участка с кадастровым номером 23:42:0708008:17 :

Система координат МСК-23, зона 1 (23) Зона № 1

Обозначение характерных точек границ	Координаты, м				Метод определения координат	Формулы, примененные для расчета средней квадратической погрешности определения координат характерных точек границ (Mt), с подставленными в такие формулы значениями и итоговые (вычисленные) значения Mt, м	Описание закрепления точки
	содержатся в Едином государственном реестре недвижимости		определены в результате выполнения комплексных кадастровых работ				
	X	Y	X	Y			
1	2	3	4	5	6	7	8
444	—	—	658 011,98	1 325 159,16	Метод спутниковых геодезических измерений (определений)	0,10	—
438	—	—	658 012,39	1 325 179,16			Долговременный межевой знак
577	—	—	657 987,42	1 325 179,66			
н116У	—	—	657 986,98	1 325 159,65		√(0,1^2 + 0,1^2) = 0,10	—
444	—	—	658 011,98	1 325 159,16		0,10	

2. Сведения о частях границ уточняемого земельного участка с кадастровым номером 23:42:0708008:17 :

Обозначение части границ		Горизонтальное проложение (S), м	Описание прохождения части границ	Сведения о согласовании местоположения границ (согласовано/спорное)
от т.	до т.			
1	2	3	4	5
444	438	20,00	—	согласовано
438	577	24,98		
577	н116У	20,01		
н116У	444	25,00		

3. Сведения о характеристиках уточняемого земельного участка с кадастровым номером 23:42:0708008:17 :

№ п/п	Наименование характеристики земельного участка	Значение характеристики
1	2	3

1	2	3
1.	Адрес земельного участка	—
1.1.	Сведения о местоположении земельного участка (при отсутствии адреса) в структурированном в соответствии с федеральной информационной адресной системой виде	Российская Федерация, Краснодарский край, Ейский р-н, Ейск г, Красная-звезда снт, уч 150
1.2.	Дополнительные сведения о местоположении земельного участка	—
2.	Площадь земельного участка ± величина погрешности определения (вычисления) площади (Р ± ΔР), м²	500 ± 8,00
3.	Формула, примененная для вычисления предельной погрешности определения площади земельного участка, с подставленными значениями и итоговые (вычисленные) значения	3,5*0,1*√(500) = 8
4.	Площадь земельного участка согласно сведениям Единого государственного реестра недвижимости (Ркад), м²	500,00
5.	Оценка расхождения Р и Ркад (Р - Ркад), м²	0
6.	Предельный минимальный и максимальный размеры земельного участка (Рмин и Рмакс), м²	Рмин = 300 Рмакс = —
7.	Вид (виды) разрешенного использования	Земельные участки садоводческих товариществ
7.1.	Дополнительные сведения об использовании земельного участка	—
8.	Кадастровый или иной государственный учетный номер (инвентарный) здания, сооружения, объекта незавершенного строительства, расположенного на земельном участке	—
9.	Сведения о земельных участках (землях общего пользования, территории общего пользования), посредством которых обеспечивается доступ	23:42:0708008:770
10.	Иные сведения	Установление границ производилось на основании сведений, содержащихся на чертеже садово-огороднического товарищества «с/т «Красная звезда» с учетом фактической ситуации на местности. В результате уточнения описания местоположения границ ЗУ 23:42:0708008:17, площадь данного ЗУ не изменилась по сравнению со сведениями о площади, содержащимися в ЕГРН. Доступ к ЗУ обеспечивается посредством ЗУ с КН 23:42:0708008:770, который является ЗУ общего назначения на территории ведения гражданами садоводства для собственных нужд.
4. Пояснения к сведениям об уточняемом земельном участке с кадастровым номером 23:42:0708008:17 :		
1.	—	

1. Сведения о характерных точках границ уточняемого земельного участка с кадастровым номером 23:42:0708008:16 :

Система координат МСК-23, зона 1 (23) Зона № 1

Обозначение характерных точек границ	Координаты, м				Метод определения координат	Формулы, примененные для расчета средней квадратической погрешности определения координат характерных точек границ (Mt), с подставленными в такие формулы значениями и итоговые (вычисленные) значения Mt, м	Описание закрепления точки
	содержатся в Едином государственном реестре недвижимости		определены в результате выполнения комплексных кадастровых работ				
	X	Y	X	Y			
1	2	3	4	5	6	7	8
343	—	—	657 793,80	1 325 282,60	Метод спутниковых геодезических измерений (определений)	0,10	—
н154У	—	—	657 768,68	1 325 283,06		√(0,1^2 + 0,1^2) = 0,10	
н199У	—	—	657 768,32	1 325 263,10			
н110У	—	—	657 793,31	1 325 262,63			
343	—	—	657 793,80	1 325 282,60		0,10	

2. Сведения о частях границ уточняемого земельного участка с кадастровым номером 23:42:0708008:16 :

Обозначение части границ		Горизонтальное проложение (S), м	Описание прохождения части границ	Сведения о согласовании местоположения границ (согласовано/спорное)
от т.	до т.			
1	2	3	4	5
343	н154У	25,12	—	согласовано
н154У	н199У	19,96		
н199У	н110У	24,99		
н110У	343	19,98		

3. Сведения о характеристиках уточняемого земельного участка с кадастровым номером 23:42:0708008:16 :

№ п/п	Наименование характеристики земельного участка	Значение характеристики
1	2	3

1	2	3
1.	Адрес земельного участка	—
1.1.	Сведения о местоположении земельного участка (при отсутствии адреса) в структурированном в соответствии с федеральной информационной адресной системой виде	Российская Федерация, Краснодарский край, Ейский р-н, Ейск г, Красная-звезда снт, д 280
1.2.	Дополнительные сведения о местоположении земельного участка	—
2.	Площадь земельного участка ± величина погрешности определения (вычисления) площади (Р ± ΔР), м²	500 ± 8,00
3.	Формула, примененная для вычисления предельной погрешности определения площади земельного участка, с подставленными значениями и итоговые (вычисленные) значения	3,5*0,1*√(500) = 8
4.	Площадь земельного участка согласно сведениям Единого государственного реестра недвижимости (Ркад), м²	500,00
5.	Оценка расхождения Р и Ркад (Р - Ркад), м²	0
6.	Предельный минимальный и максимальный размеры земельного участка (Рмин и Рмакс), м²	Рмин = 300 Рмакс = —
7.	Вид (виды) разрешенного использования	Земельные участки садоводческих товариществ
7.1.	Дополнительные сведения об использовании земельного участка	—
8.	Кадастровый или иной государственный учетный номер (инвентарный) здания, сооружения, объекта незавершенного строительства, расположенного на земельном участке	—
9.	Сведения о земельных участках (землях общего пользования, территории общего пользования), посредством которых обеспечивается доступ	23:42:0708008:770
10.	Иные сведения	Установление границ производилось на основании сведений, содержащихся на чертеже садово-огороднического товарищества «с/т «Красная звезда» с учетом фактической ситуации на местности. В результате уточнения описания местоположения границ ЗУ 23:42:0708008:16, площадь данного ЗУ не изменилась по сравнению со сведениями о площади, содержащимися в ЕГРН. Доступ к ЗУ обеспечивается посредством ЗУ с КН 23:42:0708008:770, который является ЗУ общего назначения на территории ведения гражданами садоводства для собственных нужд.
4. Пояснения к сведениям об уточняемом земельном участке с кадастровым номером 23:42:0708008:16 :		
1.	—	

1. Сведения о характерных точках границ уточняемого земельного участка с кадастровым номером 23:42:0708008:14 :

Система координат МСК-23, зона 1 (23) Зона № 1

Обозначение характерных точек границ	Координаты, м				Метод определения координат	Формулы, примененные для расчета средней квадратической погрешности определения координат характерных точек границ (Mt), с подставленными в такие формулы значениями и итоговые (вычисленные) значения Mt, м	Описание закрепления точки
	содержатся в Едином государственном реестре недвижимости		определены в результате выполнения комплексных кадастровых работ				
	X	Y	X	Y			
1	2	3	4	5	6	7	8
476	—	—	658 123,82	1 325 217,30	Метод спутниковых геодезических измерений (определений)	0,10	—
475	—	—	658 124,14	1 325 237,30			
н105У	—	—	658 099,58	1 325 237,89		√(0,1^2 + 0,1^2) = 0,10	
н208У	—	—	658 099,07	1 325 217,84			
476	—	—	658 123,82	1 325 217,30		0,10	

2. Сведения о частях границ уточняемого земельного участка с кадастровым номером 23:42:0708008:14 :

Обозначение части границ		Горизонтальное проложение (S), м	Описание прохождения части границ	Сведения о согласовании местоположения границ (согласовано/спорное)
от т.	до т.			
1	2	3	4	5
476	475	20,00	—	согласовано
475	н105У	24,57		
н105У	н208У	20,06		
н208У	476	24,76		

3. Сведения о характеристиках уточняемого земельного участка с кадастровым номером 23:42:0708008:14 :

№ п/п	Наименование характеристики земельного участка	Значение характеристики
1	2	3

1	2	3
1.	Адрес земельного участка	—
1.1.	Сведения о местоположении земельного участка (при отсутствии адреса) в структурированном в соответствии с федеральной информационной адресной системой виде	Российская Федерация, Краснодарский край, Ейский р-н, Ейск г, Красная-звезда снт, уч 96
1.2.	Дополнительные сведения о местоположении земельного участка	—
2.	Площадь земельного участка ± величина погрешности определения (вычисления) площади (Р ± ΔР), м²	494 ± 8,00
3.	Формула, примененная для вычисления предельной погрешности определения площади земельного участка, с подставленными значениями и итоговые (вычисленные) значения	3,5*0,1*√(494) = 8
4.	Площадь земельного участка согласно сведениям Единого государственного реестра недвижимости (Ркад), м²	500,00
5.	Оценка расхождения Р и Ркад (Р - Ркад), м²	6
6.	Предельный минимальный и максимальный размеры земельного участка (Рмин и Рмакс), м²	Рмин = 300 Рмакс = —
7.	Вид (виды) разрешенного использования	Земельные участки садоводческих товариществ
7.1.	Дополнительные сведения об использовании земельного участка	—
8.	Кадастровый или иной государственный учетный номер (инвентарный) здания, сооружения, объекта незавершенного строительства, расположенного на земельном участке	—
9.	Сведения о земельных участках (землях общего пользования, территории общего пользования), посредством которых обеспечивается доступ	23:42:0708008:770
10.	Иные сведения	Установление границ производилось на основании сведений, содержащихся на чертеже садово-огороднического товарищества «с/т «Красная звезда» с учетом фактической ситуации на местности. В результате уточнения описания местоположения границ ЗУ 23:42:0708008:14 произошло уменьшение площади данного ЗУ в пределах минимального размера ЗУ, установленного ПЗЗ Ейского г/п Ейского р-на (в т.ч. менее 10 % от содержащейся в ЕГРН площади), что допускается в соответствии с п.2. ч.3 ст.42.8 Федерального закона от 24.07.2007 № 221-ФЗ. Доступ к ЗУ обеспечивается посредством ЗУ с КН 23:42:0708008:770, который является ЗУ общего назначения на территории ведения гражданами садоводства для собственных нужд.
4. Пояснения к сведениям об уточняемом земельном участке с кадастровым номером 23:42:0708008:14 :		
1.	—	

1. Сведения о характерных точках границ уточняемого земельного участка с кадастровым номером 23:42:0708008:13 :

Система координат МСК-23, зона 1 (23) Зона № 1

Обозначение характерных точек границ	Координаты, м				Метод определения координат	Формулы, примененные для расчета средней квадратической погрешности определения координат характерных точек границ (Mt), с подставленными в такие формулы значениями и итоговые (вычисленные) значения Mt, м	Описание закрепления точки
	содержатся в Едином государственном реестре недвижимости		определены в результате выполнения комплексных кадастровых работ				
	X	Y	X	Y			
1	2	3	4	5	6	7	8
564	—	—	657 953,28	1 325 040,15	Метод спутниковых геодезических измерений (определений)	0,10	—
н95У	—	—	657 953,73	1 325 060,26		√(0,1^2 + 0,1^2) = 0,10	
н202У	—	—	657 929,74	1 325 060,74			
н83У	—	—	657 929,17	1 325 040,37			
564	—	—	657 953,28	1 325 040,15		0,10	

2. Сведения о частях границ уточняемого земельного участка с кадастровым номером 23:42:0708008:13 :

Обозначение части границ		Горизонтальное проложение (S), м	Описание прохождения части границ	Сведения о согласовании местоположения границ (согласовано/спорное)
от т.	до т.			
1	2	3	4	5
564	н95У	20,12	—	согласовано
н95У	н202У	23,99		
н202У	н83У	20,38		
н83У	564	24,11		

3. Сведения о характеристиках уточняемого земельного участка с кадастровым номером 23:42:0708008:13 :

№ п/п	Наименование характеристики земельного участка	Значение характеристики
1	2	3

1	2	3
1.	Адрес земельного участка	—
1.1.	Сведения о местоположении земельного участка (при отсутствии адреса) в структурированном в соответствии с федеральной информационной адресной системой виде	Российская Федерация, Краснодарский край, Ейский р-н, Ейск г, Красная-звезда снт, уч 168
1.2.	Дополнительные сведения о местоположении земельного участка	—
2.	Площадь земельного участка ± величина погрешности определения (вычисления) площади (Р ± ΔР), м²	487 ± 8,00
3.	Формула, примененная для вычисления предельной погрешности определения площади земельного участка, с подставленными значениями и итоговые (вычисленные) значения	3,5*0,1*√(487) = 8
4.	Площадь земельного участка согласно сведениям Единого государственного реестра недвижимости (Ркад), м²	500,00
5.	Оценка расхождения Р и Ркад (Р - Ркад), м²	13
6.	Предельный минимальный и максимальный размеры земельного участка (Рмин и Рмакс), м²	Рмин = 300 Рмакс = —
7.	Вид (виды) разрешенного использования	Земельные участки садоводческих товариществ
7.1.	Дополнительные сведения об использовании земельного участка	—
8.	Кадастровый или иной государственный учетный номер (инвентарный) здания, сооружения, объекта незавершенного строительства, расположенного на земельном участке	—
9.	Сведения о земельных участках (землях общего пользования, территории общего пользования), посредством которых обеспечивается доступ	23:42:0708008:770
10.	Иные сведения	Установление границ производилось на основании сведений, содержащихся на чертеже садово-огороднического товарищества «с/т «Красная звезда» с учетом фактической ситуации на местности. В результате уточнения описания местоположения границ ЗУ 23:42:0708008:13 произошло уменьшение площади данного ЗУ в пределах минимального размера ЗУ, установленного ПЗЗ Ейского г/п Ейского р-на (в т.ч. менее 10 % от содержащейся в ЕГРН площади), что допускается в соответствии с п.2. ч.3 ст.42.8 Федерального закона от 24.07.2007 № 221-ФЗ. Доступ к ЗУ обеспечивается посредством ЗУ с КН 23:42:0708008:770, который является ЗУ общего назначения на территории ведения гражданами садоводства для собственных нужд.
4. Пояснения к сведениям об уточняемом земельном участке с кадастровым номером 23:42:0708008:13 :		
1.	—	

1. Сведения о характерных точках границ уточняемого земельного участка с кадастровым номером 23:42:0708008:11 :

Система координат МСК-23, зона 1 (23) Зона № 1

Обозначение характерных точек границ	Координаты, м				Метод определения координат	Формулы, примененные для расчета средней квадратической погрешности определения координат характерных точек границ (Mt), с подставленными в такие формулы значениями и итоговые (вычисленные) значения Mt, м	Описание закрепления точки
	содержатся в Едином государственном реестре недвижимости		определены в результате выполнения комплексных кадастровых работ				
	X	Y	X	Y			
1	2	3	4	5	6	7	8
339	—	—	657 849,59	1 325 321,73	Метод спутниковых геодезических измерений (определений)	0,10	—
338	—	—	657 849,14	1 325 301,74			
н152У	—	—	657 873,31	1 325 300,89		√(0,1^2 + 0,1^2) = 0,10	
н192У	—	—	657 873,48	1 325 321,01			
339	—	—	657 849,59	1 325 321,73		0,10	

2. Сведения о частях границ уточняемого земельного участка с кадастровым номером 23:42:0708008:11 :

Обозначение части границ		Горизонтальное проложение (S), м	Описание прохождения части границ	Сведения о согласовании местоположения границ (согласовано/спорное)
от т.	до т.			
1	2	3	4	5
339	338	20,00	—	согласовано
338	н152У	24,18		
н152У	н192У	20,12		
н192У	339	23,90		

3. Сведения о характеристиках уточняемого земельного участка с кадастровым номером 23:42:0708008:11 :

№ п/п	Наименование характеристики земельного участка	Значение характеристики
1	2	3

1	2	3
1.	Адрес земельного участка	—
1.1.	Сведения о местоположении земельного участка (при отсутствии адреса) в структурированном в соответствии с федеральной информационной адресной системой виде	Российская Федерация, Краснодарский край, Ейский р-н, Ейск г, Красная-звезда снт, уч 225
1.2.	Дополнительные сведения о местоположении земельного участка	—
2.	Площадь земельного участка ± величина погрешности определения (вычисления) площади (Р ± ΔР), м²	482 ± 8,00
3.	Формула, примененная для вычисления предельной погрешности определения площади земельного участка, с подставленными значениями и итоговые (вычисленные) значения	3,5*0,1*√(482) = 8
4.	Площадь земельного участка согласно сведениям Единого государственного реестра недвижимости (Ркад), м²	500,00
5.	Оценка расхождения Р и Ркад (Р - Ркад), м²	18
6.	Предельный минимальный и максимальный размеры земельного участка (Рмин и Рмакс), м²	Рмин = 300 Рмакс = —
7.	Вид (виды) разрешенного использования	Земельные участки садоводческих товариществ
7.1.	Дополнительные сведения об использовании земельного участка	—
8.	Кадастровый или иной государственный учетный номер (инвентарный) здания, сооружения, объекта незавершенного строительства, расположенного на земельном участке	—
9.	Сведения о земельных участках (землях общего пользования, территории общего пользования), посредством которых обеспечивается доступ	23:42:0708008:770
10.	Иные сведения	Установление границ производилось на основании сведений, содержащихся на чертеже садово-огороднического товарищества «с/т «Красная звезда» с учетом фактической ситуации на местности. В результате уточнения описания местоположения границ ЗУ 23:42:0708008:11 произошло уменьшение площади данного ЗУ в пределах минимального размера ЗУ, установленного ПЗЗ Ейского г/п Ейского р-на (в т.ч. менее 10 % от содержащейся в ЕГРН площади), что допускается в соответствии с п.2. ч.3 ст.42.8 Федерального закона от 24.07.2007 № 221-ФЗ. Доступ к ЗУ обеспечивается посредством ЗУ с КН 23:42:0708008:770, который является ЗУ общего назначения на территории ведения гражданами садоводства для собственных нужд.
4. Пояснения к сведениям об уточняемом земельном участке с кадастровым номером 23:42:0708008:11 :		
1.	—	

1. Сведения о характерных точках границ уточняемого земельного участка с кадастровым номером 23:42:0708008:10 :

Система координат МСК-23, зона 1 (23) Зона № 1

Обозначение характерных точек границ	Координаты, м				Метод определения координат	Формулы, примененные для расчета средней квадратической погрешности определения координат характерных точек границ (Mt), с подставленными в такие формулы значениями и итоговые (вычисленные) значения Mt, м	Описание закрепления точки
	содержатся в Едином государственном реестре недвижимости		определены в результате выполнения комплексных кадастровых работ				
	X	Y	X	Y			
1	2	3	4	5	6	7	8
477	—	—	658 147,82	1 325 217,13	Метод спутниковых геодезических измерений (определений)	0,10	—
476	—	—	658 123,82	1 325 217,30			
н113У	—	—	658 123,24	1 325 197,56		√(0,1^2 + 0,1^2) = 0,10	
н119У	—	—	658 147,24	1 325 197,39			
477	—	—	658 147,82	1 325 217,13		0,10	

2. Сведения о частях границ уточняемого земельного участка с кадастровым номером 23:42:0708008:10 :

Обозначение части границ		Горизонтальное проложение (S), м	Описание прохождения части границ	Сведения о согласовании местоположения границ (согласовано/спорное)
от т.	до т.			
1	2	3	4	5
477	476	24,00	—	согласовано
476	н113У	19,75		
н113У	н119У	24,00		
н119У	477	19,75		

3. Сведения о характеристиках уточняемого земельного участка с кадастровым номером 23:42:0708008:10 :

№ п/п	Наименование характеристики земельного участка	Значение характеристики
1	2	3

1	2	3
1.	Адрес земельного участка	—
1.1.	Сведения о местоположении земельного участка (при отсутствии адреса) в структурированном в соответствии с федеральной информационной адресной системой виде	Российская Федерация, Краснодарский край, Ейский р-н, с/т "Красная звезда" тер, д 65
1.2.	Дополнительные сведения о местоположении земельного участка	—
2.	Площадь земельного участка ± величина погрешности определения (вычисления) площади (Р ± ΔР), м²	474 ± 8,00
3.	Формула, примененная для вычисления предельной погрешности определения площади земельного участка, с подставленными значениями и итоговые (вычисленные) значения	3,5*0,1*√(474) = 8
4.	Площадь земельного участка согласно сведениям Единого государственного реестра недвижимости (Ркад), м²	500,00
5.	Оценка расхождения Р и Ркад (Р - Ркад), м²	26
6.	Предельный минимальный и максимальный размеры земельного участка (Рмин и Рмакс), м²	Рмин = 300 Рмакс = —
7.	Вид (виды) разрешенного использования	Земельные участки садоводческих товариществ
7.1.	Дополнительные сведения об использовании земельного участка	—
8.	Кадастровый или иной государственный учетный номер (инвентарный) здания, сооружения, объекта незавершенного строительства, расположенного на земельном участке	—
9.	Сведения о земельных участках (землях общего пользования, территории общего пользования), посредством которых обеспечивается доступ	23:42:0708008:770
10.	Иные сведения	Установление границ производилось на основании сведений, содержащихся на чертеже садово-огороднического товарищества «с/т «Красная звезда» с учетом фактической ситуации на местности. В результате уточнения описания местоположения границ ЗУ 23:42:0708008:10 произошло уменьшение площади данного ЗУ в пределах минимального размера ЗУ, установленного ПЗЗ Ейского г/п Ейского р-на (в т.ч. менее 10 % от содержащейся в ЕГРН площади), что допускается в соответствии с п.2. ч.3 ст.42.8 Федерального закона от 24.07.2007 № 221-ФЗ. Доступ к ЗУ обеспечивается посредством ЗУ с КН 23:42:0708008:770, который является ЗУ общего назначения на территории ведения гражданами садоводства для собственных нужд.
4. Пояснения к сведениям об уточняемом земельном участке с кадастровым номером 23:42:0708008:10 :		
1.	—	

1. Сведения о характерных точках границ уточняемого земельного участка с кадастровым номером 23:42:0708008:9 :

Система координат МСК-23, зона 1 (23) Зона № 1

Обозначение характерных точек границ	Координаты, м				Метод определения координат	Формулы, примененные для расчета средней квадратической погрешности определения координат характерных точек границ (Mt), с подставленными в такие формулы значениями и итоговые (вычисленные) значения Mt, м	Описание закрепления точки
	содержатся в Едином государственном реестре недвижимости		определены в результате выполнения комплексных кадастровых работ				
	X	Y	X	Y			
1	2	3	4	5	6	7	8
н244У	—	—	657 982,77	1 325 239,67	Метод спутниковых геодезических измерений (определений)	√(0,1^2 + 0,1^2) = 0,10	—
н85У	—	—	657 983,22	1 325 259,75			
409	—	—	657 958,28	1 325 260,07		0,10	
412	—	—	657 957,84	1 325 240,07			
н244У	—	—	657 982,77	1 325 239,67		√(0,1^2 + 0,1^2) = 0,10	

2. Сведения о частях границ уточняемого земельного участка с кадастровым номером 23:42:0708008:9 :

Обозначение части границ		Горизонтальное проложение (S), м	Описание прохождения части границ	Сведения о согласовании местоположения границ (согласовано/спорное)
от т.	до т.			
1	2	3	4	5
н244У	н85У	20,09	—	согласовано
н85У	409	24,94		
409	412	20,00		
412	н244У	24,93		

3. Сведения о характеристиках уточняемого земельного участка с кадастровым номером 23:42:0708008:9 :

№ п/п	Наименование характеристики земельного участка	Значение характеристики
1	2	3

1	2	3
1.	Адрес земельного участка	—
1.1.	Сведения о местоположении земельного участка (при отсутствии адреса) в структурированном в соответствии с федеральной информационной адресной системой виде	Российская Федерация, Краснодарский край, Ейский р-н, Ейск г, Красная-звезда снт, д 159
1.2.	Дополнительные сведения о местоположении земельного участка	—
2.	Площадь земельного участка ± величина погрешности определения (вычисления) площади (Р ± ΔР), м²	500 ± 8,00
3.	Формула, примененная для вычисления предельной погрешности определения площади земельного участка, с подставленными значениями и итоговые (вычисленные) значения	3,5*0,1*√(500) = 8
4.	Площадь земельного участка согласно сведениям Единого государственного реестра недвижимости (Ркад), м²	500,00
5.	Оценка расхождения Р и Ркад (Р - Ркад), м²	0
6.	Предельный минимальный и максимальный размеры земельного участка (Рмин и Рмакс), м²	Рмин = 300 Рмакс = —
7.	Вид (виды) разрешенного использования	Земельные участки садоводческих товариществ
7.1.	Дополнительные сведения об использовании земельного участка	—
8.	Кадастровый или иной государственный учетный номер (инвентарный) здания, сооружения, объекта незавершенного строительства, расположенного на земельном участке	—
9.	Сведения о земельных участках (землях общего пользования, территории общего пользования), посредством которых обеспечивается доступ	23:42:0708008:770
10.	Иные сведения	Установление границ производилось на основании сведений, содержащихся на чертеже садово-огороднического товарищества «с/т «Красная звезда» с учетом фактической ситуации на местности. В результате уточнения описания местоположения границ ЗУ 23:42:0708008:9, площадь данного ЗУ не изменилась по сравнению со сведениями о площади, содержащимися в ЕГРН. Доступ к ЗУ обеспечивается посредством ЗУ с КН 23:42:0708008:770, который является ЗУ общего назначения на территории ведения гражданами садоводства для собственных нужд.
4. Пояснения к сведениям об уточняемом земельном участке с кадастровым номером 23:42:0708008:9 :		
1.	—	

1. Сведения о характерных точках границ уточняемого земельного участка с кадастровым номером 23:42:0708008:6 :

Система координат МСК-23, зона 1 (23) Зона № 1

Обозначение характерных точек границ	Координаты, м				Метод определения координат	Формулы, примененные для расчета средней квадратической погрешности определения координат характерных точек границ (Mt), с подставленными в такие формулы значениями и итоговые (вычисленные) значения Mt, м	Описание закрепления точки
	содержатся в Едином государственном реестре недвижимости		определены в результате выполнения комплексных кадастровых работ				
	X	Y	X	Y			
1	2	3	4	5	6	7	8
313	—	—	657 790,59	1 325 142,62	Метод спутниковых геодезических измерений (определений)	0,10	—
316	—	—	657 765,59	1 325 142,94			
н100У	—	—	657 765,67	1 325 123,09		√(0,1^2 + 0,1^2) = 0,10	
365	—	—	657 790,14	1 325 122,63		0,10	
313	—	—	657 790,59	1 325 142,62			

2. Сведения о частях границ уточняемого земельного участка с кадастровым номером 23:42:0708008:6 :

Обозначение части границ		Горизонтальное проложение (S), м	Описание прохождения части границ	Сведения о согласовании местоположения границ (согласовано/спорное)
от т.	до т.			
1	2	3	4	5
313	316	25,00	—	согласовано
316	н100У	19,85		
н100У	365	24,47		
365	313	20,00		

3. Сведения о характеристиках уточняемого земельного участка с кадастровым номером 23:42:0708008:6 :

№ п/п	Наименование характеристики земельного участка	Значение характеристики
1	2	3

1	2	3
1.	Адрес земельного участка	—
1.1.	Сведения о местоположении земельного участка (при отсутствии адреса) в структурированном в соответствии с федеральной информационной адресной системой виде	Российская Федерация, Краснодарский край, Ейский р-н, Ейск г, Красная-звезда снт, уч 266
1.2.	Дополнительные сведения о местоположении земельного участка	—
2.	Площадь земельного участка ± величина погрешности определения (вычисления) площади (Р ± ΔР), м²	493 ± 8,00
3.	Формула, примененная для вычисления предельной погрешности определения площади земельного участка, с подставленными значениями и итоговые (вычисленные) значения	3,5*0,1*√(493) = 8
4.	Площадь земельного участка согласно сведениям Единого государственного реестра недвижимости (Ркад), м²	500,00
5.	Оценка расхождения Р и Ркад (Р - Ркад), м²	7
6.	Предельный минимальный и максимальный размеры земельного участка (Рмин и Рмакс), м²	Рмин = 300 Рмакс = —
7.	Вид (виды) разрешенного использования	Земельные участки садоводческих товариществ
7.1.	Дополнительные сведения об использовании земельного участка	—
8.	Кадастровый или иной государственный учетный номер (инвентарный) здания, сооружения, объекта незавершенного строительства, расположенного на земельном участке	—
9.	Сведения о земельных участках (землях общего пользования, территории общего пользования), посредством которых обеспечивается доступ	23:42:0708008:770
10.	Иные сведения	Установление границ производилось на основании сведений, содержащихся на чертеже садово-огороднического товарищества «с/т «Красная звезда» с учетом фактической ситуации на местности. В результате уточнения описания местоположения границ ЗУ 23:42:0708008:6 произошло уменьшение площади данного ЗУ в пределах минимального размера ЗУ, установленного ПЗЗ Ейского г/п Ейского р-на (в т.ч. менее 10 % от содержащейся в ЕГРН площади), что допускается в соответствии с п.2. ч.3 ст.42.8 Федерального закона от 24.07.2007 № 221-ФЗ. Доступ к ЗУ обеспечивается посредством ЗУ с КН 23:42:0708008:770, который является ЗУ общего назначения на территории ведения гражданами садоводства для собственных нужд.
4. Пояснения к сведениям об уточняемом земельном участке с кадастровым номером 23:42:0708008:6 :		
1.	—	

1. Сведения о характерных точках границ уточняемого земельного участка с кадастровым номером 23:42:0708008:4 :

Система координат МСК-23, зона 1 (23) Зона № 1

Обозначение характерных точек границ	Координаты, м				Метод определения координат	Формулы, примененные для расчета средней квадратической погрешности определения координат характерных точек границ (Mt), с подставленными в такие формулы значениями и итоговые (вычисленные) значения Mt, м	Описание закрепления точки
	содержатся в Едином государственном реестре недвижимости		определены в результате выполнения комплексных кадастровых работ				
	X	Y	X	Y			
1	2	3	4	5	6	7	8
408	—	—	657 927,30	1 325 260,41	Метод спутниковых геодезических измерений (определений)	0,10	—
н133У	—	—	657 927,72	1 325 280,34		√(0,1^2 + 0,1^2) = 0,10	
375	—	—	657 903,75	1 325 280,68		0,10	
382	—	—	657 903,30	1 325 260,69			
408	—	—	657 927,30	1 325 260,41			

2. Сведения о частях границ уточняемого земельного участка с кадастровым номером 23:42:0708008:4 :

Обозначение части границ		Горизонтальное проложение (S), м	Описание прохождения части границ	Сведения о согласовании местоположения границ (согласовано/спорное)
от т.	до т.			
1	2	3	4	5
408	н133У	19,93	—	согласовано
н133У	375	23,97		
375	382	20,00		
382	408	24,00		

3. Сведения о характеристиках уточняемого земельного участка с кадастровым номером 23:42:0708008:4 :

№ п/п	Наименование характеристики земельного участка	Значение характеристики
1	2	3

1	2	3
1.	Адрес земельного участка	—
1.1.	Сведения о местоположении земельного участка (при отсутствии адреса) в структурированном в соответствии с федеральной информационной адресной системой виде	Российская Федерация, Краснодарский край, Ейский р-н, Ейск г, Красная-звезда снт, д 191
1.2.	Дополнительные сведения о местоположении земельного участка	—
2.	Площадь земельного участка ± величина погрешности определения (вычисления) площади (Р ± ΔР), м²	479 ± 8,00
3.	Формула, примененная для вычисления предельной погрешности определения площади земельного участка, с подставленными значениями и итоговые (вычисленные) значения	3,5*0,1*√(479) = 8
4.	Площадь земельного участка согласно сведениям Единого государственного реестра недвижимости (Ркад), м²	500,00
5.	Оценка расхождения Р и Ркад (Р - Ркад), м²	21
6.	Предельный минимальный и максимальный размеры земельного участка (Рмин и Рмакс), м²	Рмин = 300 Рмакс = —
7.	Вид (виды) разрешенного использования	Для садоводства
7.1.	Дополнительные сведения об использовании земельного участка	—
8.	Кадастровый или иной государственный учетный номер (инвентарный) здания, сооружения, объекта незавершенного строительства, расположенного на земельном участке	—
9.	Сведения о земельных участках (землях общего пользования, территории общего пользования), посредством которых обеспечивается доступ	23:42:0708008:770
10.	Иные сведения	Установление границ производилось на основании сведений, содержащихся на чертеже садово-огороднического товарищества «с/т «Красная звезда» с учетом фактической ситуации на местности. В результате уточнения описания местоположения границ ЗУ 23:42:0708008:4 произошло уменьшение площади данного ЗУ в пределах минимального размера ЗУ, установленного ПЗЗ Ейского г/п Ейского р-на (в т.ч. менее 10 % от содержащейся в ЕГРН площади), что допускается в соответствии с п.2. ч.3 ст.42.8 Федерального закона от 24.07.2007 № 221-ФЗ. Доступ к ЗУ обеспечивается посредством ЗУ с КН 23:42:0708008:770, который является ЗУ общего назначения на территории ведения гражданами садоводства для собственных нужд.
4. Пояснения к сведениям об уточняемом земельном участке с кадастровым номером 23:42:0708008:4 :		
1.	—	

1. Сведения о характерных точках границ уточняемого земельного участка с кадастровым номером 23:42:0708008:3 :

Система координат МСК-23, зона 1 (23) Зона № 1

Обозначение характерных точек границ	Координаты, м				Метод определения координат	Формулы, примененные для расчета средней квадратической погрешности определения координат характерных точек границ (Mt), с подставленными в такие формулы значениями и итоговые (вычисленные) значения Mt, м	Описание закрепления точки
	содержатся в Едином государственном реестре недвижимости		определены в результате выполнения комплексных кадастровых работ				
	X	Y	X	Y			
1	2	3	4	5	6	7	8
н212У	—	—	657 931,99	1 325 160,77	Метод спутниковых геодезических измерений (определений)	√(0,1^2 + 0,1^2) = 0,10	—
н234У	—	—	657 931,50	1 325 140,86			
430	—	—	657 955,56	1 325 140,12		0,10	
575	—	—	657 956,01	1 325 160,11			
н212У	—	—	657 931,99	1 325 160,77		√(0,1^2 + 0,1^2) = 0,10	

2. Сведения о частях границ уточняемого земельного участка с кадастровым номером 23:42:0708008:3 :

Обозначение части границ		Горизонтальное проложение (S), м	Описание прохождения части границ	Сведения о согласовании местоположения границ (согласовано/спорное)
от т.	до т.			
1	2	3	4	5
н212У	н234У	19,92	—	согласовано
н234У	430	24,07		
430	575	20,00		
575	н212У	24,03		

3. Сведения о характеристиках уточняемого земельного участка с кадастровым номером 23:42:0708008:3 :

№ п/п	Наименование характеристики земельного участка	Значение характеристики
1	2	3

1	2	3
1.	Адрес земельного участка	—
1.1.	Сведения о местоположении земельного участка (при отсутствии адреса) в структурированном в соответствии с федеральной информационной адресной системой виде	Российская Федерация, Краснодарский край, Ейский р-н, Ейск г, Красная-звезда снт, д 178
1.2.	Дополнительные сведения о местоположении земельного участка	—
2.	Площадь земельного участка ± величина погрешности определения (вычисления) площади (Р ± ΔР), м²	480 ± 8,00
3.	Формула, примененная для вычисления предельной погрешности определения площади земельного участка, с подставленными значениями и итоговые (вычисленные) значения	3,5*0,1*√(480) = 8
4.	Площадь земельного участка согласно сведениям Единого государственного реестра недвижимости (Ркад), м²	500,00
5.	Оценка расхождения Р и Ркад (Р - Ркад), м²	20
6.	Предельный минимальный и максимальный размеры земельного участка (Рмин и Рмакс), м²	Рмин = 300 Рмакс = —
7.	Вид (виды) разрешенного использования	Для садоводства
7.1.	Дополнительные сведения об использовании земельного участка	—
8.	Кадастровый или иной государственный учетный номер (инвентарный) здания, сооружения, объекта незавершенного строительства, расположенного на земельном участке	—
9.	Сведения о земельных участках (землях общего пользования, территории общего пользования), посредством которых обеспечивается доступ	23:42:0708008:770
10.	Иные сведения	Установление границ производилось на основании сведений, содержащихся на чертеже садово-огороднического товарищества «с/т «Красная звезда» с учетом фактической ситуации на местности. В результате уточнения описания местоположения границ ЗУ 23:42:0708008:3 произошло уменьшение площади данного ЗУ в пределах минимального размера ЗУ, установленного ПЗЗ Ейского г/п Ейского р-на (в т.ч. менее 10 % от содержащейся в ЕГРН площади), что допускается в соответствии с п.2. ч.3 ст.42.8 Федерального закона от 24.07.2007 № 221-ФЗ. Доступ к ЗУ обеспечивается посредством ЗУ с КН 23:42:0708008:770, который является ЗУ общего назначения на территории ведения гражданами садоводства для собственных нужд.
4. Пояснения к сведениям об уточняемом земельном участке с кадастровым номером 23:42:0708008:3 :		
1.	—	

1. Сведения о характерных точках границ уточняемого земельного участка с кадастровым номером 23:42:0708008:2 :

Система координат МСК-23, зона 1 (23) Зона № 1

Обозначение характерных точек границ	Координаты, м				Метод определения координат	Формулы, примененные для расчета средней квадратической погрешности определения координат характерных точек границ (Mt), с подставленными в такие формулы значениями и итоговые (вычисленные) значения Mt, м	Описание закрепления точки
	содержатся в Едином государственном реестре недвижимости		определены в результате выполнения комплексных кадастровых работ				
	X	Y	X	Y			
1	2	3	4	5	6	7	8
н139У	—	—	657 981,89	1 325 199,79	Метод спутниковых геодезических измерений (определений)	√(0,1^2 + 0,1^2) = 0,10	—
н238У	—	—	657 982,33	1 325 219,69			
415	—	—	657 957,39	1 325 220,08		0,10	
417	—	—	657 956,92	1 325 200,09			
н139У	—	—	657 981,89	1 325 199,79		√(0,1^2 + 0,1^2) = 0,10	

2. Сведения о частях границ уточняемого земельного участка с кадастровым номером 23:42:0708008:2 :

Обозначение части границ		Горизонтальное проложение (S), м	Описание прохождения части границ	Сведения о согласовании местоположения границ (согласовано/спорное)
от т.	до т.			
1	2	3	4	5
н139У	н238У	19,90	—	согласовано
н238У	415	24,94		
415	417	20,00		
417	н139У	24,97		

3. Сведения о характеристиках уточняемого земельного участка с кадастровым номером 23:42:0708008:2 :

№ п/п	Наименование характеристики земельного участка	Значение характеристики
1	2	3

1	2	3
1.	Адрес земельного участка	—
1.1.	Сведения о местоположении земельного участка (при отсутствии адреса) в структурированном в соответствии с федеральной информационной адресной системой виде	Российская Федерация, Краснодарский край, Ейский р-н, Ейск г, Красная-звезда снт, д 155
1.2.	Дополнительные сведения о местоположении земельного участка	—
2.	Площадь земельного участка ± величина погрешности определения (вычисления) площади (Р ± ΔР), м²	498 ± 8,00
3.	Формула, примененная для вычисления предельной погрешности определения площади земельного участка, с подставленными значениями и итоговые (вычисленные) значения	3,5*0,1*√(498) = 8
4.	Площадь земельного участка согласно сведениям Единого государственного реестра недвижимости (Ркад), м²	500,00
5.	Оценка расхождения Р и Ркад (Р - Ркад), м²	2
6.	Предельный минимальный и максимальный размеры земельного участка (Рмин и Рмакс), м²	Рмин = 300 Рмакс = —
7.	Вид (виды) разрешенного использования	Для садоводства
7.1.	Дополнительные сведения об использовании земельного участка	—
8.	Кадастровый или иной государственный учетный номер (инвентарный) здания, сооружения, объекта незавершенного строительства, расположенного на земельном участке	—
9.	Сведения о земельных участках (землях общего пользования, территории общего пользования), посредством которых обеспечивается доступ	23:42:0708008:770
10.	Иные сведения	Установление границ производилось на основании сведений, содержащихся на чертеже садово-огороднического товарищества «с/т «Красная звезда» с учетом фактической ситуации на местности. В результате уточнения описания местоположения границ ЗУ 23:42:0708008:2 произошло уменьшение площади данного ЗУ в пределах минимального размера ЗУ, установленного ПЗЗ Ейского г/п Ейского р-на (в т.ч. менее 10 % от содержащейся в ЕГРН площади), что допускается в соответствии с п.2. ч.3 ст.42.8 Федерального закона от 24.07.2007 № 221-ФЗ. Доступ к ЗУ обеспечивается посредством ЗУ с КН 23:42:0708008:770, который является ЗУ общего назначения на территории ведения гражданами садоводства для собственных нужд.
4. Пояснения к сведениям об уточняемом земельном участке с кадастровым номером 23:42:0708008:2 :		
1.	—	

1. Сведения о характерных точках границ уточняемого земельного участка с кадастровым номером 23:42:0708008:1 :

Система координат МСК-23, зона 1 (23) Зона № 1

Обозначение характерных точек границ	Координаты, м				Метод определения координат	Формулы, примененные для расчета средней квадратической погрешности определения координат характерных точек границ (Mt), с подставленными в такие формулы значениями и итоговые (вычисленные) значения Mt, м	Описание закрепления точки
	содержатся в Едином государственном реестре недвижимости		определены в результате выполнения комплексных кадастровых работ				
	X	Y	X	Y			
1	2	3	4	5	6	7	8
н243У	—	—	657 736,46	1 325 183,34	Метод спутниковых геодезических измерений (определений)	√(0,1^2 + 0,1^2) = 0,10	—
312	—	—	657 736,04	1 325 163,38		0,10	
311	—	—	657 760,04	1 325 163,01			
н104У	—	—	657 760,59	1 325 183,02		√(0,1^2 + 0,1^2) = 0,10	
н243У	—	—	657 736,46	1 325 183,34			

2. Сведения о частях границ уточняемого земельного участка с кадастровым номером 23:42:0708008:1 :

Обозначение части границ		Горизонтальное проложение (S), м	Описание прохождения части границ	Сведения о согласовании местоположения границ (согласовано/спорное)
от т.	до т.			
1	2	3	4	5
н243У	312	19,96	—	согласовано
312	311	24,00		
311	н104У	20,02		
н104У	н243У	24,13		

3. Сведения о характеристиках уточняемого земельного участка с кадастровым номером 23:42:0708008:1 :

№ п/п	Наименование характеристики земельного участка	Значение характеристики
1	2	3

1	2	3
1.	Адрес земельного участка	—
1.1.	Сведения о местоположении земельного участка (при отсутствии адреса) в структурированном в соответствии с федеральной информационной адресной системой виде	Российская Федерация, Краснодарский край, Ейский р-н, Ейск г, Красная-звезда снт, кв 271
1.2.	Дополнительные сведения о местоположении земельного участка	—
2.	Площадь земельного участка ± величина погрешности определения (вычисления) площади (Р ± ΔР), м²	481 ± 8,00
3.	Формула, примененная для вычисления предельной погрешности определения площади земельного участка, с подставленными значениями и итоговые (вычисленные) значения	3,5*0,1*√(481) = 8
4.	Площадь земельного участка согласно сведениям Единого государственного реестра недвижимости (Ркад), м²	500,00
5.	Оценка расхождения Р и Ркад (Р - Ркад), м²	19
6.	Предельный минимальный и максимальный размеры земельного участка (Рмин и Рмакс), м²	Рмин = 300 Рмакс = —
7.	Вид (виды) разрешенного использования	Для ведения садоводства
7.1.	Дополнительные сведения об использовании земельного участка	—
8.	Кадастровый или иной государственный учетный номер (инвентарный) здания, сооружения, объекта незавершенного строительства, расположенного на земельном участке	—
9.	Сведения о земельных участках (землях общего пользования, территории общего пользования), посредством которых обеспечивается доступ	23:42:0708008:770
10.	Иные сведения	Установление границ производилось на основании сведений, содержащихся на чертеже садово-огороднического товарищества «с/т «Красная звезда» с учетом фактической ситуации на местности. В результате уточнения описания местоположения границ ЗУ 23:42:0708008:1 произошло уменьшение площади данного ЗУ в пределах минимального размера ЗУ, установленного ПЗЗ Ейского г/п Ейского р-на (в т.ч. менее 10 % от содержащейся в ЕГРН площади), что допускается в соответствии с п.2. ч.3 ст.42.8 Федерального закона от 24.07.2007 № 221-ФЗ. Доступ к ЗУ обеспечивается посредством ЗУ с КН 23:42:0708008:770, который является ЗУ общего назначения на территории ведения гражданами садоводства для собственных нужд.
4. Пояснения к сведениям об уточняемом земельном участке с кадастровым номером 23:42:0708008:1 :		
1.	—	

1. Сведения о характерных точках границ уточняемого земельного участка с кадастровым номером 23:42:0708008:770 :

Система координат МСК-23, зона 1 (23) Зона № 1

Обозначение характерных точек границ	Координаты, м				Метод определения координат	Формулы, примененные для расчета средней квадратической погрешности определения координат характерных точек границ (Mt), с подставленными в такие формулы значениями и итоговые (вычисленные) значения Mt, м	Описание закрепления точки
	содержатся в Едином государственном реестре недвижимости		определены в результате выполнения комплексных кадастровых работ				
	X	Y	X	Y			
1	2	3	4	5	6	7	8
296	—	—	657 702,32	1 325 043,79	Метод спутниковых геодезических измерений (определений)	0,10	—
298	—	—	657 701,87	1 325 023,80			
299	—	—	657 676,87	1 325 024,15			
297	—	—	657 677,32	1 325 044,14			
295	—	—	657 677,78	1 325 064,14			
294	—	—	657 678,23	1 325 084,13			
н149У	—	—	657 678,41	1 325 104,11			
291	—	—	657 679,15	1 325 124,10			
289	—	—	657 679,55	1 325 144,10			
288	—	—	657 680,10	1 325 164,09			
285	—	—	657 680,53	1 325 184,06			
284	—	—	657 680,98	1 325 204,05			

1	2	3	4	5	6	7	8
281	—	—	657 681,44	1 325 224,04	Метод спутниковых геодезических измерений (определений)	0,10	—
279	—	—	657 681,90	1 325 244,03			
277	—	—	657 682,36	1 325 264,02			
275	—	—	657 682,81	1 325 284,01			
273	—	—	657 683,27	1 325 304,00			
682	—	—	657 683,60	1 325 318,89			
631	—	—	657 679,31	1 325 316,94			
630	—	—	657 673,76	1 325 312,60			
629	—	—	657 671,50	1 325 310,17			
683	—	—	657 670,40	1 325 290,55			
579	—	—	657 677,18	1 325 290,52			
578	—	—	657 676,71	1 325 270,48			
584	—	—	657 676,24	1 325 250,48			
684	—	—	657 675,89	1 325 235,28			
622	—	—	657 676,88	1 325 230,99			
621	—	—	657 676,80	1 325 226,65			
620	—	—	657 677,75	1 325 220,13			

1	2	3	4	5	6	7	8
619	—	—	657 679,49	1 325 215,97	Метод спутниковых геодезических измерений (определений)	0,10	—
610	—	—	657 679,49	1 325 151,10			
609	—	—	657 677,06	1 325 139,99			
608	—	—	657 676,54	1 325 129,05			
607	—	—	657 674,80	1 325 108,56			
606	—	—	657 673,06	1 325 095,01			
605	—	—	657 672,71	1 325 079,56			
604	—	—	657 673,93	1 325 062,71			
603	—	—	657 673,93	1 325 050,73			
602	—	—	657 674,58	1 325 023,29			
601	—	—	657 676,93	1 325 013,56			
600	—	—	657 683,20	1 324 997,98			
599	—	—	657 687,00	1 324 990,77			
598	—	—	657 687,38	1 324 969,47			
597	—	—	657 687,49	1 324 959,41			
596	—	—	657 743,65	1 324 959,27			
595	—	—	657 791,09	1 324 957,91			

1	2	3	4	5	6	7	8
594	—	—	657 825,88	1 324 958,18	Метод спутниковых геодезических измерений (определений)	0,10	—
593	—	—	657 890,44	1 324 956,16			
592	—	—	657 946,44	1 324 954,95			
591	—	—	657 980,96	1 324 954,66			
590	—	—	658 007,19	1 324 955,21			
589	—	—	658 030,43	1 324 955,21			
588	—	—	658 104,86	1 324 954,69			
587	—	—	658 255,24	1 324 953,04			
681	—	—	658 253,76	1 324 972,75			
680	—	—	658 253,41	1 324 985,96			
679	—	—	658 254,46	1 324 993,94			
678	—	—	658 256,37	1 325 000,72			
677	—	—	658 258,62	1 325 007,14			
676	—	—	658 259,40	1 325 016,26			
675	—	—	658 259,32	1 325 028,50			
674	—	—	658 258,97	1 325 049,34			
673	—	—	658 260,88	1 325 056,62			

1	2	3	4	5	6	7	8
672	—	—	658 261,58	1 325 068,09	Метод спутниковых геодезических измерений (определений)	0,10	—
671	—	—	658 260,71	1 325 074,34			
670	—	—	658 260,36	1 325 081,12			
669	—	—	658 259,84	1 325 089,11			
668	—	—	658 260,71	1 325 097,27			
667	—	—	658 260,88	1 325 120,89			
666	—	—	658 260,53	1 325 140,34			
665	—	—	658 262,44	1 325 185,31			
664	—	—	658 261,58	1 325 204,24			
663	—	—	658 261,75	1 325 221,08			
662	—	—	658 262,10	1 325 233,93			
661	—	—	658 261,92	1 325 251,30			
660	—	—	658 261,40	1 325 265,89			
659	—	—	658 261,23	1 325 274,40			
658	—	—	658 262,10	1 325 284,81			
657	—	—	658 263,49	1 325 290,72			
656	—	—	658 264,87	1 325 297,49			

1	2	3	4	5	6	7	8
655	—	—	658 265,74	1 325 306,35	Метод спутниковых геодезических измерений (определений)	0,10	—
654	—	—	658 266,44	1 325 323,03			
653	—	—	658 244,56	1 325 322,16			
652	—	—	658 205,49	1 325 320,77			
651	—	—	658 182,74	1 325 321,11			
650	—	—	658 155,47	1 325 320,25			
649	—	—	658 123,69	1 325 321,82			
648	—	—	658 108,07	1 325 321,29			
647	—	—	658 087,75	1 325 321,29			
646	—	—	658 060,48	1 325 320,77			
645	—	—	658 046,24	1 325 322,33			
644	—	—	658 030,09	1 325 322,50			
643	—	—	658 013,95	1 325 322,50			
642	—	—	657 977,13	1 325 322,85			
641	—	—	657 950,39	1 325 323,20			
640	—	—	657 909,41	1 325 323,73			
639	—	—	657 855,23	1 325 324,41			

1	2	3	4	5	6	7	8
638	—	—	657 809,90	1 325 326,15	Метод спутниковых геодезических измерений (определений)	0,10	—
637	—	—	657 772,74	1 325 324,41			
636	—	—	657 740,09	1 325 325,63			
635	—	—	657 725,51	1 325 325,79			
634	—	—	657 707,10	1 325 324,58			
685	—	—	657 703,02	1 325 323,72			
271	—	—	657 708,72	1 325 323,64			
270	—	—	657 708,27	1 325 303,65			
274	—	—	657 707,81	1 325 283,67			
276	—	—	657 707,36	1 325 263,68			
278	—	—	657 706,90	1 325 243,69			
280	—	—	657 706,44	1 325 223,70			
283	—	—	657 705,98	1 325 203,71			
282	—	—	657 705,53	1 325 183,72			
287	—	—	657 705,10	1 325 163,76			
286	—	—	657 704,55	1 325 143,77			
290	—	—	657 704,15	1 325 123,77			

1	2	3	4	5	6	7	8
н231У	—	—	657 703,45	1 325 103,78	Метод спутниковых геодезических измерений (определений)	0,10	—
293	—	—	657 703,23	1 325 083,78			
292	—	—	657 702,78	1 325 063,79			
296	—	—	657 702,32	1 325 043,79			
Вырез 1 из 10							
н62У	—	—	658 043,42	1 325 219,11	Метод спутниковых геодезических измерений (определений)	0,10	—
442	—	—	658 043,09	1 325 199,14			
443	—	—	658 042,76	1 325 179,14			
536	—	—	658 042,43	1 325 159,14			
549	—	—	658 043,43	1 325 159,12			
545	—	—	658 043,09	1 325 139,13			
546	—	—	658 042,76	1 325 119,13			
н75У	—	—	658 041,67	1 325 119,12			
н111У	—	—	658 041,41	1 325 099,08			
н127У	—	—	658 041,22	1 325 079,20			
н86У	—	—	658 040,86	1 325 059,19			
н224У	—	—	658 040,50	1 325 039,09			
н263У	—	—	658 040,17	1 325 019,43			

1	2	3	4	5	6	7	8
н143У	—	—	658 065,11	1 325 018,75	Метод спутниковых геодезических измерений (определений)	0,10	—
н84У	—	—	658 090,17	1 325 018,56			
н196У	—	—	658 090,37	1 325 027,55			
н220У	—	—	658 090,38	1 325 038,46			
н254У	—	—	658 090,85	1 325 058,46			
н151У	—	—	658 091,29	1 325 078,51			
н175У	—	—	658 091,41	1 325 098,69			
245	—	—	658 091,65	1 325 119,00			
221	—	—	658 091,80	1 325 139,00			
н206У	—	—	658 092,02	1 325 158,73			
н141У	—	—	658 092,42	1 325 178,31			
н146У	—	—	658 093,02	1 325 198,42			
н153У	—	—	658 093,42	1 325 218,43			
528	—	—	658 093,76	1 325 238,43			
529	—	—	658 094,09	1 325 258,42			
н200У	—	—	658 094,45	1 325 278,41			
н60У	—	—	658 094,75	1 325 298,41			

1	2	3	4	5	6	7	8
н63У	—	—	658 095,06	1 325 318,42	Метод спутниковых геодезических измерений (определений)	0,10	—
20	—	—	658 070,08	1 325 318,72			
н71У	—	—	658 045,06	1 325 319,01			
н236У	—	—	658 044,74	1 325 299,01			
н98У	—	—	658 044,44	1 325 278,99			
н235У	—	—	658 044,05	1 325 259,04			
н241У	—	—	658 043,76	1 325 239,07			
н62У	—	—	658 043,42	1 325 219,11			
Вырез 2 из 10							
525	—	—	658 256,29	1 325 056,38	Метод спутниковых геодезических измерений (определений)	0,10	—
550	—	—	658 256,54	1 325 076,38			
н218У	—	—	658 256,90	1 325 096,27			
н61У	—	—	658 257,28	1 325 116,26			
518	—	—	658 257,25	1 325 136,73			
519	—	—	658 257,59	1 325 156,73			
516	—	—	658 257,94	1 325 176,74			
514	—	—	658 258,29	1 325 196,74			
515	—	—	658 258,66	1 325 216,55			

1	2	3	4	5	6	7	8
510	—	—	658 259,02	1 325 236,55	Метод спутниковых геодезических измерений (определений)	0,10	—
511	—	—	658 259,36	1 325 256,55			
н159У	—	—	658 259,70	1 325 276,54			
508	—	—	658 260,05	1 325 296,54			
509	—	—	658 260,40	1 325 316,54			
494	—	—	658 235,40	1 325 316,97			
495	—	—	658 211,40	1 325 317,39			
496	—	—	658 211,05	1 325 297,39			
н211У	—	—	658 210,77	1 325 277,36			
н219У	—	—	658 210,43	1 325 257,42			
н103У	—	—	658 210,04	1 325 237,53			
500	—	—	658 209,66	1 325 217,66			
497	—	—	658 209,29	1 325 197,66			
н174У	—	—	658 208,93	1 325 177,64			
н126У	—	—	658 208,59	1 325 157,62			
н233У	—	—	658 208,25	1 325 137,62			
н107У	—	—	658 208,11	1 325 117,36			

1	2	3	4	5	6	7	8
н225У	—	—	658 207,91	1 325 097,19	Метод спутниковых геодезических измерений (определений)	0,10	—
н157У	—	—	658 207,53	1 325 077,19			
н227У	—	—	658 207,29	1 325 057,03			
н160У	—	—	658 207,00	1 325 037,00			
н125У	—	—	658 206,70	1 325 017,04			
527	—	—	658 230,70	1 325 016,74			
526	—	—	658 255,70	1 325 016,38			
524	—	—	658 256,00	1 325 036,38			
525	—	—	658 256,29	1 325 056,38			
Вырез 3 из 10							
324	—	—	657 757,76	1 325 062,98	Метод спутниковых геодезических измерений (определений)	0,10	—
325	—	—	657 758,19	1 325 082,98			
317	—	—	657 758,64	1 325 102,98			
318	—	—	657 759,10	1 325 122,97			
310	—	—	657 759,57	1 325 143,02			
311	—	—	657 760,04	1 325 163,01			
н104У	—	—	657 760,59	1 325 183,02			
н213У	—	—	657 760,91	1 325 203,02			

1	2	3	4	5	6	7	8
н184У	—	—	657 761,34	1 325 223,03	Метод спутниковых геодезических измерений (определений)	0,10	—
308	—	—	657 761,86	1 325 242,93			
304	—	—	657 762,31	1 325 262,92			
305	—	—	657 762,77	1 325 282,91			
300	—	—	657 763,25	1 325 302,92			
301	—	—	657 763,67	1 325 322,92			
302	—	—	657 739,67	1 325 323,35			
н65У	—	—	657 714,62	1 325 323,61			
н66У	—	—	657 714,22	1 325 303,65			
н70У	—	—	657 713,82	1 325 283,61			
н64У	—	—	657 713,30	1 325 263,62			
н247У	—	—	657 712,81	1 325 243,63			
н252У	—	—	657 712,38	1 325 223,64			
н240У	—	—	657 711,48	1 325 183,68			
н97У	—	—	657 711,03	1 325 163,64			
268	—	—	657 710,57	1 325 143,65			
269	—	—	657 710,10	1 325 123,66			

1	2	3	4	5	6	7	8
н147У	—	—	657 709,65	1 325 103,67	Метод спутниковых геодезических измерений (определений)	0,10	—
н76У	—	—	657 709,15	1 325 083,67			
н123У	—	—	657 708,79	1 325 063,67			
н130У	—	—	657 708,27	1 325 043,67			
н222У	—	—	657 707,88	1 325 023,68			
н217У	—	—	657 732,81	1 325 023,28			
н162У	—	—	657 757,01	1 325 023,03			
331	—	—	657 757,29	1 325 042,99			
324	—	—	657 757,76	1 325 062,98			
Вырез 4 из 10							
566	—	—	657 977,83	1 325 019,86	Метод спутниковых геодезических измерений (определений)	0,10	—
563	—	—	657 978,28	1 325 039,85			
н163У	—	—	657 978,72	1 325 059,76			
н121У	—	—	657 979,19	1 325 079,78			
н195У	—	—	657 979,66	1 325 099,81			
428	—	—	657 980,11	1 325 119,83			
429	—	—	657 980,56	1 325 139,82			
571	—	—	657 981,01	1 325 159,81			

1	2	3	4	5	6	7	8
572	—	—	657 981,46	1 325 179,80	Метод спутниковых геодезических измерений (определений)	0,10	—
н139У	—	—	657 981,89	1 325 199,79			
н238У	—	—	657 982,33	1 325 219,69			
н244У	—	—	657 982,77	1 325 239,67			
н85У	—	—	657 983,22	1 325 259,75			
н102У	—	—	657 983,66	1 325 279,74			
н166У	—	—	657 984,11	1 325 299,67			
н203У	—	—	657 984,53	1 325 319,66			
н77У	—	—	657 959,54	1 325 320,09			
н112У	—	—	657 935,52	1 325 320,27			
н248У	—	—	657 935,11	1 325 300,25			
н194У	—	—	657 934,69	1 325 280,35			
410	—	—	657 934,28	1 325 260,35			
411	—	—	657 933,84	1 325 240,35			
414	—	—	657 933,39	1 325 220,36			
416	—	—	657 932,92	1 325 200,37			
н108У	—	—	657 932,35	1 325 180,64			

1	2	3	4	5	6	7	8
н212У	—	—	657 931,99	1 325 160,77	Метод спутниковых геодезических измерений (определений)	0,10	—
н234У	—	—	657 931,50	1 325 140,86			
н99У	—	—	657 931,11	1 325 120,68			
н91У	—	—	657 930,49	1 325 100,74			
н191У	—	—	657 930,14	1 325 080,80			
н202У	—	—	657 929,74	1 325 060,74			
н83У	—	—	657 929,17	1 325 040,37			
н179У	—	—	657 928,76	1 325 020,56			
565	—	—	657 952,83	1 325 020,16			
566	—	—	657 977,83	1 325 019,86			
Вырез 5 из 10							
471	—	—	658 148,08	1 325 257,63	Метод спутниковых геодезических измерений (определений)	0,10	—
470	—	—	658 148,42	1 325 277,63			
462	—	—	658 149,35	1 325 297,76			
463	—	—	658 149,39	1 325 318,53			
451	—	—	658 125,10	1 325 319,12			
452	—	—	658 101,11	1 325 319,73			
453	—	—	658 100,90	1 325 298,71			

1	2	3	4	5	6	7	8
455	—	—	658 100,43	1 325 278,72	Метод спутниковых геодезических измерений (определений)	0,10	—
457	—	—	658 100,12	1 325 258,72			
н105У	—	—	658 099,58	1 325 237,89			
н208У	—	—	658 099,07	1 325 217,84			
н256У	—	—	658 098,40	1 325 197,90			
н169У	—	—	658 097,91	1 325 178,04			
н87У	—	—	658 097,50	1 325 158,06			
н92У	—	—	658 096,94	1 325 138,95			
н156У	—	—	658 096,68	1 325 118,90			
н124У	—	—	658 096,33	1 325 098,36			
н207У	—	—	658 096,66	1 325 078,42			
460	—	—	658 096,76	1 325 058,04			
461	—	—	658 096,43	1 325 038,04			
н114У	—	—	658 096,10	1 325 018,04			
н172У	—	—	658 120,10	1 325 017,64			
н182У	—	—	658 144,86	1 325 017,26			
н170У	—	—	658 145,09	1 325 037,24			

1	2	3	4	5	6	7	8
490	—	—	658 145,38	1 325 057,47	Метод спутниковых геодезических измерений (определений)	0,10	—
491	—	—	658 145,52	1 325 077,81			
н173У	—	—	658 145,83	1 325 098,04			
н136У	—	—	658 146,14	1 325 117,85			
н237У	—	—	658 146,44	1 325 137,92			
482	—	—	658 146,46	1 325 157,71			
483	—	—	658 146,68	1 325 177,43			
н119У	—	—	658 147,24	1 325 197,39			
477	—	—	658 147,82	1 325 217,13			
474	—	—	658 148,14	1 325 237,13			
471	—	—	658 148,08	1 325 257,63			
Вырез 6 из 10							
556	—	—	658 009,07	1 325 019,68	Метод спутниковых геодезических измерений (определений)	0,10	—
553	—	—	658 034,07	1 325 019,35			
554	—	—	658 034,49	1 325 039,35			
н250У	—	—	658 034,70	1 325 059,33			
н93У	—	—	658 034,22	1 325 059,34			
н260У	—	—	658 034,37	1 325 078,78			

1	2	3	4	5	6	7	8
446	—	—	658 034,70	1 325 098,78	Метод спутниковых геодезических измерений (определений)	0,10	—
447	—	—	658 035,10	1 325 118,78			
н197У	—	—	658 035,51	1 325 138,78			
445	—	—	658 035,98	1 325 158,77			
439	—	—	658 036,39	1 325 178,77			
436	—	—	658 036,72	1 325 198,84			
н201У	—	—	658 037,13	1 325 218,73			
н198У	—	—	658 037,48	1 325 238,70			
435	—	—	658 037,89	1 325 258,81			
434	—	—	658 038,29	1 325 278,81			
432	—	—	658 038,68	1 325 298,81			
433	—	—	658 038,96	1 325 318,81			
421	—	—	658 014,96	1 325 319,21			
422	—	—	657 989,94	1 325 319,43			
423	—	—	657 989,61	1 325 299,52			
552	—	—	657 989,29	1 325 279,55			
426	—	—	657 990,24	1 325 279,54			

1	2	3	4	5	6	7	8
427	—	—	657 989,89	1 325 259,60	Метод спутниковых геодезических измерений (определений)	0,10	—
н69У	—	—	657 988,93	1 325 259,63			
н180У	—	—	657 988,49	1 325 239,61			
н232У	—	—	657 988,10	1 325 219,62			
576	—	—	657 987,73	1 325 199,62			Долговременный межевой знак
577	—	—	657 987,42	1 325 179,66			
н116У	—	—	657 986,98	1 325 159,65			—
н72У	—	—	657 986,59	1 325 139,61			
н178У	—	—	657 986,13	1 325 119,60			
н181У	—	—	657 985,71	1 325 099,59			
н132У	—	—	657 985,30	1 325 079,58			
н226У	—	—	657 984,89	1 325 059,78			
569	—	—	657 984,49	1 325 040,01			
570	—	—	657 984,07	1 325 020,01			
556	—	—	658 009,07	1 325 019,68			
Вырез 7 из 10							
н223У	—	—	657 766,64	1 325 183,03	Метод спутниковых геодезических измерений (определений)	0,10	—
315	—	—	657 766,07	1 325 162,94			

1	2	3	4	5	6	7	8
316	—	—	657 765,59	1 325 142,94	Метод спутниковых геодезических измерений (определений)	0,10	—
н100У	—	—	657 765,67	1 325 123,09			
322	—	—	657 765,68	1 325 102,96			
323	—	—	657 765,22	1 325 082,97			
329	—	—	657 764,76	1 325 062,98			
332	—	—	657 764,31	1 325 042,99			
н171У	—	—	657 763,79	1 325 022,87			
н131У	—	—	657 788,03	1 325 022,56			
н117У	—	—	657 812,43	1 325 022,25			
н128У	—	—	657 812,77	1 325 042,47			
н89У	—	—	657 813,13	1 325 062,41			
н177У	—	—	657 813,55	1 325 082,35			
368	—	—	657 813,68	1 325 102,33			
363	—	—	657 814,14	1 325 122,32			
364	—	—	657 814,59	1 325 142,31			
354	—	—	657 815,06	1 325 162,31			
355	—	—	657 815,51	1 325 182,30			

1	2	3	4	5	6	7	8
н210У	—	—	657 815,97	1 325 202,28	Метод спутниковых геодезических измерений (определений)	0,10	—
н150У	—	—	657 816,31	1 325 222,28			
н101У	—	—	657 816,87	1 325 242,19			
н96У	—	—	657 817,37	1 325 262,03			
342	—	—	657 817,80	1 325 282,28			
335	—	—	657 818,24	1 325 302,28			
336	—	—	657 818,70	1 325 322,27			
337	—	—	657 794,70	1 325 322,59			
н261У	—	—	657 769,88	1 325 322,72			
н215У	—	—	657 769,25	1 325 302,97			
н154У	—	—	657 768,68	1 325 283,06			
н199У	—	—	657 768,32	1 325 263,10			
н68У	—	—	657 767,94	1 325 243,09			
н67У	—	—	657 767,57	1 325 223,10			
н190У	—	—	657 767,20	1 325 203,10			
н223У	—	—	657 766,64	1 325 183,03			
Вырез 8 из 10							
504	—	—	658 200,53	1 325 077,20	Метод спутниковых геодезических измерений (определений)	0,10	—

1	2	3	4	5	6	7	8
505	—	—	658 200,77	1 325 097,20	Метод спутниковых геодезических измерений (определений)	0,10	—
н78У	—	—	658 201,00	1 325 117,16			
532	—	—	658 201,22	1 325 137,20			
533	—	—	658 201,41	1 325 157,20			Закрепление отсутствует
501	—	—	658 201,68	1 325 176,19			
502	—	—	658 202,26	1 325 196,19			—
н120У	—	—	658 202,74	1 325 216,20			
н158У	—	—	658 203,12	1 325 236,12			
н134У	—	—	658 203,40	1 325 256,23			
н73У	—	—	658 203,73	1 325 276,31			
н138У	—	—	658 204,06	1 325 296,44			
н164У	—	—	658 204,20	1 325 316,57			
466	—	—	658 180,36	1 325 316,62			
467	—	—	658 156,36	1 325 317,06			
464	—	—	658 156,06	1 325 297,06			
468	—	—	658 155,76	1 325 277,06			
472	—	—	658 155,43	1 325 257,06			

1	2	3	4	5	6	7	8
480	—	—	658 155,22	1 325 237,06	Метод спутниковых геодезических измерений (определений)	0,10	—
481	—	—	658 154,85	1 325 217,06			
н167У	—	—	658 154,27	1 325 197,34			
488	—	—	658 153,69	1 325 177,31			
489	—	—	658 153,46	1 325 157,80			
н264У	—	—	658 152,88	1 325 157,85			
561	—	—	658 152,24	1 325 137,31			
562	—	—	658 151,99	1 325 117,31			
н94У	—	—	658 151,77	1 325 097,84			
н205У	—	—	658 151,53	1 325 077,85			
н183У	—	—	658 151,38	1 325 057,42			
н186У	—	—	658 151,17	1 325 037,25			
н168У	—	—	658 151,08	1 325 017,25			
544	—	—	658 175,17	1 325 017,31			
541	—	—	658 200,65	1 325 017,18			
542	—	—	658 200,87	1 325 037,07			
559	—	—	658 200,63	1 325 057,20			

1	2	3	4	5	6	7	8
504	—	—	658 200,53	1 325 077,20	Метод спутниковых геодезических измерений (определений)	0,10	—
Вырез 9 из 10							
401	—	—	657 876,11	1 325 121,04	Метод спутниковых геодезических измерений (определений)	0,10	—
402	—	—	657 875,65	1 325 101,05			
н176У	—	—	657 875,11	1 325 081,15			
405	—	—	657 874,56	1 325 061,32			Закрепление отсутствует
406	—	—	657 874,28	1 325 041,32			
н259У	—	—	657 873,91	1 325 021,57			—
н88У	—	—	657 898,91	1 325 021,01			
н204У	—	—	657 923,45	1 325 020,64			
н185У	—	—	657 923,50	1 325 040,62			
н115У	—	—	657 923,80	1 325 060,32			
н246У	—	—	657 923,70	1 325 080,34			
н228У	—	—	657 923,77	1 325 100,37			
н242У	—	—	657 924,19	1 325 120,22			
н187У	—	—	657 924,67	1 325 140,13			
н262У	—	—	657 925,07	1 325 160,18			
418	—	—	657 925,48	1 325 180,44			

1	2	3	4	5	6	7	8
419	—	—	657 925,93	1 325 200,43	Метод спутниковых геодезических измерений (определений)	0,10	—
413	—	—	657 926,40	1 325 220,42			
407	—	—	657 926,86	1 325 240,41			
408	—	—	657 927,30	1 325 260,41			
н133У	—	—	657 927,72	1 325 280,34			
н249У	—	—	657 928,21	1 325 300,43			
н155У	—	—	657 928,57	1 325 320,38			
372	—	—	657 904,67	1 325 320,66			
373	—	—	657 880,67	1 325 320,98			
374	—	—	657 880,21	1 325 300,99			
188	—	—	657 879,75	1 325 281,00			
383	—	—	657 879,30	1 325 261,01			
380	—	—	657 878,86	1 325 241,01			
385	—	—	657 878,40	1 325 221,02			
389	—	—	657 877,93	1 325 201,03			
392	—	—	657 877,48	1 325 181,04			
393	—	—	657 877,02	1 325 161,05			

1	2	3	4	5	6	7	8
н140У	—	—	657 876,43	1 325 141,02	Метод спутниковых геодезических измерений (определений)	0,10	—
401	—	—	657 876,11	1 325 121,04			
Вырез 10 из 10							
390	—	—	657 870,45	1 325 181,24	Метод спутниковых геодезических измерений (определений)	0,10	—
386	—	—	657 870,89	1 325 201,24			
387	—	—	657 871,34	1 325 221,23			
379	—	—	657 871,79	1 325 241,22			
377	—	—	657 872,23	1 325 261,22			
378	—	—	657 872,68	1 325 281,21			
н152У	—	—	657 873,31	1 325 300,89			
н192У	—	—	657 873,48	1 325 321,01			
339	—	—	657 849,59	1 325 321,73			
340	—	—	657 825,60	1 325 322,26			
341	—	—	657 825,15	1 325 302,27			
346	—	—	657 824,70	1 325 282,28			
347	—	—	657 824,25	1 325 262,29			
349	—	—	657 823,81	1 325 242,29			
351	—	—	657 823,36	1 325 222,30			

1	2	3	4	5	6	7	8
353	—	—	657 822,91	1 325 202,31	Метод спутниковых геодезических измерений (определений)	0,10	—
360	—	—	657 822,47	1 325 182,31			
357	—	—	657 822,02	1 325 162,32			
362	—	—	657 821,57	1 325 142,33			
366	—	—	657 821,13	1 325 122,33			
370	—	—	657 820,68	1 325 102,34			
н255У	—	—	657 819,72	1 325 082,06			
н79У	—	—	657 819,11	1 325 062,15			
539	—	—	657 818,33	1 325 042,38			Закрепление отсутствует
540	—	—	657 817,88	1 325 022,39			
537	—	—	657 842,87	1 325 021,84			
н165У	—	—	657 866,87	1 325 021,37			—
н214У	—	—	657 867,32	1 325 041,43			
н193У	—	—	657 867,78	1 325 061,43			
н109У	—	—	657 868,24	1 325 081,30			
397	—	—	657 868,66	1 325 101,28			
398	—	—	657 869,11	1 325 121,27			

1	2	3	4	5	6	7	8
395	—	—	657 869,55	1 325 141,26	Метод спутниковых геодезических измерений (определений)	0,10	—
396	—	—	657 870,00	1 325 161,25			
390	—	—	657 870,45	1 325 181,24			

2. Сведения о частях границ уточняемого земельного участка с кадастровым номером 23:42:0708008:770 :

Обозначение части границ		Горизонтальное проложение (S), м	Описание прохождения части границ	Сведения о согласовании местоположения границ (согласовано/спорное)
от т.	до т.			
1	2	3	4	5
296	298	20,00	—	согласовано
298	299	25,00		
299	297	20,00		
297	295	20,01		
295	294	20,00		
294	н149У	19,98		
н149У	291	20,00		
291	289	20,00		
289	288	20,00		
288	285	19,97		
285	284	20,00		
284	281	20,00		
281	279	20,00		
279	277	20,00		
277	275	20,00		
275	273	20,00		
273	682	14,89		
682	631	4,71		
631	630	7,05		
630	629	3,32		
629	683	19,65		
683	579	6,78		
579	578	20,05		
578	584	20,01		

1	2	3	4	5
584	684	15,20	—	согласовано
684	622	4,40		
622	621	4,34		
621	620	6,59		
620	619	4,51		
619	610	64,87		
610	609	11,37		
609	608	10,95		
608	607	20,56		
607	606	13,66		
606	605	15,45		
605	604	16,89		
604	603	11,98		
603	602	27,45		
602	601	10,01		
601	600	16,79		
600	599	8,15		
599	598	21,30		
598	597	10,06		
597	596	56,16		
596	595	47,46		
595	594	34,79		
594	593	64,59		
593	592	56,01		
592	591	34,52		
591	590	26,24		
590	589	23,24		
589	588	74,43		
588	587	150,39		
587	681	19,77		
681	680	13,21		
680	679	8,05		
679	678	7,04		
678	677	6,80		

1	2	3	4	5
677	676	9,15	—	согласовано
676	675	12,24		
675	674	20,84		
674	673	7,53		
673	672	11,49		
672	671	6,31		
671	670	6,79		
670	669	8,01		
669	668	8,21		
668	667	23,62		
667	666	19,45		
666	665	45,01		
665	664	18,95		
664	663	16,84		
663	662	12,85		
662	661	17,37		
661	660	14,60		
660	659	8,51		
659	658	10,45		
658	657	6,07		
657	656	6,91		
656	655	8,90		
655	654	16,69		
654	653	21,90		
653	652	39,09		
652	651	22,75		
651	650	27,28		
650	649	31,82		
649	648	15,63		
648	647	20,32		
647	646	27,27		
646	645	14,33		
645	644	16,15		
644	643	16,14		

1	2	3	4	5
643	642	36,82	—	согласовано
642	641	26,74		
641	640	40,98		
640	639	54,18		
639	638	45,36		
638	637	37,20		
637	636	32,67		
636	635	14,58		
635	634	18,45		
634	685	4,17		
685	271	5,70		
271	270	20,00		
270	274	19,99		
274	276	20,00		
276	278	20,00		
278	280	20,00		
280	283	20,00		
283	282	20,00		
282	287	19,96		
287	286	20,00		
286	290	20,00		
290	н231У	20,00		
н231У	293	20,00		
293	292	20,00		
292	296	20,01		
Вырез 1 из 10				
н62У	442	19,97	—	согласовано
442	443	20,00		
443	536	20,00		
536	549	1,00		
549	545	19,99		
545	546	20,00		
546	н75У	1,09		
н75У	н111У	20,04		

1	2	3	4	5
н111У	н127У	19,88	—	согласовано
н127У	н86У	20,01		
н86У	н224У	20,10		
н224У	н263У	19,66		
н263У	н143У	24,95		
н143У	н84У	25,06		
н84У	н196У	8,99		
н196У	н220У	10,91		
н220У	н254У	20,01		
н254У	н151У	20,05		
н151У	н175У	20,18		
н175У	245	20,31		
245	221	20,00		
221	н206У	19,73		
н206У	н141У	19,58		
н141У	н146У	20,12		
н146У	н153У	20,01		
н153У	528	20,00		
528	529	19,99		
529	н200У	19,99		
н200У	н60У	20,00		
н60У	н63У	20,01		
н63У	20	24,98		
20	н71У	25,02		
н71У	н236У	20,00		
н236У	н98У	20,02		
н98У	н235У	19,95		
н235У	н241У	19,97		
н241У	н62У	19,96		
Вырез 2 из 10				
525	550	20,00	—	согласовано
550	н218У	19,89		
н218У	н61У	19,99		
н61У	518	20,47		

1	2	3	4	5
518	519	20,00	—	согласовано
519	516	20,01		
516	514	20,00		
514	515	19,81		
515	510	20,00		
510	511	20,00		
511	н159У	19,99		
н159У	508	20,00		
508	509	20,00		
509	494	25,00		
494	495	24,00		
495	496	20,00		
496	н211У	20,03		
н211У	н219У	19,94		
н219У	н103У	19,89		
н103У	500	19,87		
500	497	20,00		
497	н174У	20,02		
н174У	н126У	20,02		
н126У	н233У	20,00		
н233У	н107У	20,26		
н107У	н225У	20,17		
н225У	н157У	20,00		
н157У	н227У	20,16		
н227У	н160У	20,03		
н160У	н125У	19,96		
н125У	527	24,00		
527	526	25,00		
526	524	20,00		
524	525	20,00		
Вырез 3 из 10				
324	325	20,00	—	согласовано
325	317	20,01		
317	318	20,00		

1	2	3	4	5
318	310	20,06	—	согласовано
310	311	20,00		
311	н104У	20,02		
н104У	н213У	20,00		
н213У	н184У	20,01		
н184У	308	19,91		
308	304	20,00		
304	305	20,00		
305	300	20,02		
300	301	20,00		
301	302	24,00		
302	н65У	25,05		
н65У	н66У	19,96		
н66У	н70У	20,04		
н70У	н64У	20,00		
н64У	н247У	20,00		
н247У	н252У	19,99		
н252У	н240У	39,97		
н240У	н97У	20,05		
н97У	268	20,00		
268	269	20,00		
269	н147У	20,00		
н147У	н76У	20,01		
н76У	н123У	20,00		
н123У	н130У	20,01		
н130У	н222У	19,99		
н222У	н217У	24,93		
н217У	н162У	24,20		
н162У	331	19,96		
331	324	20,00		
Вырез 4 из 10				
566	563	20,00	—	согласовано
563	н163У	19,91		
н163У	н121У	20,03		

1	2	3	4	5
н121У	н195У	20,04	—	согласовано
н195У	428	20,03		
428	429	20,00		
429	571	20,00		
571	572	20,00		
572	н139У	19,99		
н139У	н238У	19,90		
н238У	н244У	19,98		
н244У	н85У	20,09		
н85У	н102У	19,99		
н102У	н166У	19,94		
н166У	н203У	19,99		
н203У	н77У	24,99		
н77У	н112У	24,02		
н112У	н248У	20,02		
н248У	н194У	19,90		
н194У	410	20,00		
410	411	20,00		
411	414	20,00		
414	416	20,00		
416	н108У	19,74		
н108У	н212У	19,87		
н212У	н234У	19,92		
н234У	н99У	20,18		
н99У	н91У	19,95		
н91У	н191У	19,94		
н191У	н202У	20,06		
н202У	н83У	20,38		
н83У	н179У	19,81		
н179У	565	24,07		
565	566	25,00		
Вырез 5 из 10				
471	470	20,00	—	согласовано
470	462	20,15		

1	2	3	4	5
462	463	20,77	—	согласовано
463	451	24,30		
451	452	24,00		
452	453	21,02		
453	455	20,00		
455	457	20,00		
457	н105У	20,84		
н105У	н208У	20,06		
н208У	н256У	19,95		
н256У	н169У	19,87		
н169У	н87У	19,98		
н87У	н92У	19,12		
н92У	н156У	20,05		
н156У	н124У	20,54		
н124У	н207У	19,94		
н207У	460	20,38		
460	461	20,00		
461	н114У	20,00		
н114У	н172У	24,00		
н172У	н182У	24,76		
н182У	н170У	19,98		
н170У	490	20,23		
490	491	20,34		
491	н173У	20,23		
н173У	н136У	19,81		
н136У	н237У	20,07		
н237У	482	19,79		
482	483	19,72		
483	н119У	19,97		
н119У	477	19,75		
477	474	20,00		
474	471	20,50		
Вырез 6 из 10				
556	553	25,00	—	согласовано

1	2	3	4	5
553	554	20,00	—	согласовано
554	н250У	19,98		
н250У	н93У	0,48		
н93У	н260У	19,44		
н260У	446	20,00		
446	447	20,00		
447	н197У	20,00		
н197У	445	20,00		
445	439	20,00		
439	436	20,07		
436	н201У	19,89		
н201У	н198У	19,97		
н198У	435	20,11		
435	434	20,00		
434	432	20,00		
432	433	20,00		
433	421	24,00		
421	422	25,02		
422	423	19,91		
423	552	19,97		
552	426	0,95		
426	427	19,94		
427	н69У	0,96		
н69У	н180У	20,02		
н180У	н232У	19,99		
н232У	576	20,00		
576	577	19,96		
577	н116У	20,01		
н116У	н72У	20,04		
н72У	н178У	20,02		
н178У	н181У	20,01		
н181У	н132У	20,01		
н132У	н226У	19,80		
н226У	569	19,77		

1	2	3	4	5
569	570	20,00	—	согласовано
570	556	25,00		
Вырез 7 из 10				
н223У	315	20,10	—	согласовано
315	316	20,01		
316	н100У	19,85		
н100У	322	20,13		
322	323	20,00		
323	329	20,00		
329	332	20,00		
332	н171У	20,13		
н171У	н131У	24,24		
н131У	н117У	24,40		
н117У	н128У	20,22		
н128У	н89У	19,94		
н89У	н177У	19,94		
н177У	368	19,98		
368	363	20,00		
363	364	20,00		
364	354	20,01		
354	355	20,00		
355	н210У	19,99		
н210У	н150У	20,00		
н150У	н101У	19,92		
н101У	н96У	19,85		
н96У	342	20,25		
342	335	20,00		
335	336	20,00		
336	337	24,00		
337	н261У	24,82		
н261У	н215У	19,76		
н215У	н154У	19,92		
н154У	н199У	19,96		
н199У	н68У	20,01		

1	2	3	4	5
н68У	н67У	19,99	—	согласовано
н67У	н190У	20,00		
н190У	н223У	20,08		
Вырез 8 из 10				
504	505	20,00	—	согласовано
505	н78У	19,96		
н78У	532	20,04		
532	533	20,00		
533	501	18,99		
501	502	20,01		
502	н120У	20,02		
н120У	н158У	19,92		
н158У	н134У	20,11		
н134У	н73У	20,08		
н73У	н138У	20,13		
н138У	н164У	20,13		
н164У	466	23,84		
466	467	24,00		
467	464	20,00		
464	468	20,00		
468	472	20,00		
472	480	20,00		
480	481	20,00		
481	н167У	19,73		
н167У	488	20,04		
488	489	19,51		
489	н264У	0,58		
н264У	561	20,55		
561	562	20,00		
562	н94У	19,47		
н94У	н205У	19,99		
н205У	н183У	20,43		
н183У	н186У	20,17		
н186У	н168У	20,00		

1	2	3	4	5
н168У	544	24,09	—	согласовано
544	541	25,48		
541	542	19,89		
542	559	20,13		
559	504	20,00		
Вырез 9 из 10				
401	402	20,00	—	согласовано
402	н176У	19,91		
н176У	405	19,84		
405	406	20,00		
406	н259У	19,75		
н259У	н88У	25,01		
н88У	н204У	24,54		
н204У	н185У	19,98		
н185У	н115У	19,70		
н115У	н246У	20,02		
н246У	н228У	20,03		
н228У	н242У	19,85		
н242У	н187У	19,92		
н187У	н262У	20,05		
н262У	418	20,26		
418	419	20,00		
419	413	20,00		
413	407	20,00		
407	408	20,00		
408	н133У	19,93		
н133У	н249У	20,10		
н249У	н155У	19,95		
н155У	372	23,90		
372	373	24,00		
373	374	20,00		
374	188	20,00		
188	383	20,00		
383	380	20,00		

1	2	3	4	5
380	385	20,00	—	согласовано
385	389	20,00		
389	392	20,00		
392	393	20,00		
393	н140У	20,04		
н140У	401	19,98		
Вырез 10 из 10				
390	386	20,00	—	согласовано
386	387	20,00		
387	379	20,00		
379	377	20,00		
377	378	20,00		
378	н152У	19,69		
н152У	н192У	20,12		
н192У	339	23,90		
339	340	24,00		
340	341	20,00		
341	346	20,00		
346	347	20,00		
347	349	20,00		
349	351	20,00		
351	353	20,00		
353	360	20,00		
360	357	20,00		
357	362	20,00		
362	366	20,00		
366	370	20,00		
370	н255У	20,30		
н255У	н79У	19,92		
н79У	539	19,79		
539	540	20,00		
540	537	25,00		
537	н165У	24,00		
н165У	н214У	20,07		

1	2	3	4	5
н214У	н193У	20,01	—	согласовано
н193У	н109У	19,88		
н109У	397	19,98		
397	398	20,00		
398	395	19,99		
395	396	20,00		
396	390	20,00		

3. Сведения о характеристиках уточняемого земельного участка с кадастровым номером 23:42:0708008:770 :

№ п/п	Наименование характеристики земельного участка	Значение характеристики
1	2	3
1.	Адрес земельного участка	—
1.1.	Сведения о местоположении земельного участка (при отсутствии адреса) в структурированном в соответствии с федеральной информационной адресной системой виде	Российская Федерация, Краснодарский край, Ейский р-н, с/т "Красная Звезда" снт
1.2.	Дополнительные сведения о местоположении земельного участка	Краснодарский край, Ейский район, г. Ейск, с/т "Красная Звезда"
2.	Площадь земельного участка ± величина погрешности определения (вычисления) площади (Р ± ΔР), м²	59 999 ± 86,00
3.	Формула, примененная для вычисления предельной погрешности определения площади земельного участка, с подставленными значениями и итоговые (вычисленные) значения	3,5*0,1*√(59999) = 86
4.	Площадь земельного участка согласно сведениям Единого государственного реестра недвижимости (Ркад), м²	177 500,00
5.	Оценка расхождения Р и Ркад (Р - Ркад), м²	117 501
6.	Предельный минимальный и максимальный размеры земельного участка (Рмин и Рмакс), м²	— —
7.	Вид (виды) разрешенного использования	—
7.1.	Дополнительные сведения об использовании земельного участка	—
8.	Кадастровый или иной государственный учетный номер (инвентарный) здания, сооружения, объекта незавершенного строительства, расположенного на земельном участке	—
9.	Сведения о земельных участках (землях общего пользования, территории общего пользования), посредством которых обеспечивается доступ	—

1	2	3
10.	Иные сведения	—
4. Пояснения к сведениям об уточняемом земельном участке с кадастровым номером 23:42:0708008:770 :		
1.	—	

Сведения об образуемых земельных участках

1. Сведения о характерных точках границ образуемого земельного участка :ЗУ1 :
обозначение земельного участка

Система координат МСК-23, зона 1 (23) Зона № 1

Обозначение характерных точек границ	Координаты, м		Метод определения координат	Формулы, примененные для расчета средней квадратической погрешности определения координат характерных точек границ (Mt), с подставленными в такие формулы значениями и итоговые (вычисленные) значения Mt, м	Описание закрепления точки
	X	Y			
1	2	3	4	5	6
н262У	657 925,07	1 325 160,18	Метод спутниковых геодезических измерений (определений)	√(0,1^2 + 0,1^2) = 0,10	—
394	657 901,02	1 325 160,73		0,10	
н90У	657 900,58	1 325 140,66		√(0,1^2 + 0,1^2) = 0,10	
н187У	657 924,67	1 325 140,13			
н262У	657 925,07	1 325 160,18			

2. Сведения о частях границ образуемого земельного участка :ЗУ1 :
обозначение земельного участка

Обозначение части границ		Горизонтальное проложение (S), м	Описание прохождения части границ	Сведения о согласовании местоположения границ (согласовано/спорное)
от т.	до т.			
1	2	3	4	5
н262У	394	24,06	—	согласовано
394	н90У	20,07		
н90У	н187У	24,10		
н187У	н262У	20,05		

3. Сведения о характеристиках образуемого земельного участка :ЗУ1 :
обозначение земельного участка

№ п/п	Наименование характеристики земельного участка	Значение характеристики
1	2	3

1	2	3
1.	Адрес земельного участка	—
1.1.	Сведения о местоположении земельного участка (при отсутствии адреса) в структурированном в соответствии с федеральной информационной адресной системой виде	Российская Федерация, Краснодарский край, Ейский р-н, с/т «Красная звезда» снт, уч 179
1.2.	Дополнительные сведения о местоположении земельного участка	—
2.	Категория земель	Земли населенных пунктов
3.	Вид (виды) разрешенного использования	для ведения садоводства и огородничества
3.1.	Дополнительные сведения об использовании земельного участка	—
4.	Реестровый номер границ территориальной зоны или в случае отсутствия такого реестрового номера ее индивидуальное обозначение (вид, тип, номер, индекс)	—
5.	Площадь земельного участка ± величина погрешности определения (вычисления) площади (Р ± ΔР), м²	483 ± 8,00
6.	Формула, примененная для вычисления предельной погрешности определения площади земельного участка, с подставленными значениями и итоговые (вычисленные) значения	3,5*0,1*√(483) = 8
7.	Предельный минимальный и максимальный размеры земельного участка (Рмин) и (Рмакс), м²	Рмин = 300 Рмакс = —
8.	Кадастровый или иной государственный учетный номер (инвентарный) объекта недвижимости, расположенного на образуемом земельном участке	—
9.	Кадастровые номера исходных земельных участков	—
9.1.	Кадастровый номер входящего в состав земельного участка, представляющего собой единое землепользование (номер контура многоконтурного земельного участка), преобразование которого осуществляется	—
9.2.	Кадастровые номера земельных участков, исключаемых из состава измененного (исходного) земельного участка, представляющего собой единое землепользование	—
9.3.	Кадастровый или иной государственный учетный номер (инвентарный) объекта недвижимости, расположенного на измененном земельном участке	—

1	2	3
10.	Условный номер земельного участка	—
11.	Учетный номер проекта межевания территории	—
12.	Дополнительные сведения об образовании земельного участка	—
13.	Сведения о земельных участках (землях общего пользования, территории общего пользования), посредством которых обеспечивается доступ	23:42:0000000:624
14.	Иные сведения	—

4. Пояснения к сведениям об образуемом земельном участке :ЗУ1 :

обозначение земельного участка

1.	—

1. Сведения о характерных точках границ образуемого земельного участка :ЗУ2 :

обозначение земельного участка

Система координат МСК-23, зона 1 (23) Зона № 1

Обозначение характерных точек границ	Координаты, м		Метод определения координат	Формулы, примененные для расчета средней квадратической погрешности определения координат характерных точек границ (Mt), с подставленными в такие формулы значениями и итоговые (вычисленные) значения Mt, м	Описание закрепления точки
	X	Y			
1	2	3	4	5	6
418	657 925,48	1 325 180,44	Метод спутниковых геодезических измерений (определений)	0,10	—
391	657 901,48	1 325 180,72			
394	657 901,02	1 325 160,73			
н262У	657 925,07	1 325 160,18		√(0,1^2 + 0,1^2) = 0,10	
418	657 925,48	1 325 180,44		0,10	

2. Сведения о частях границ образуемого земельного участка :ЗУ2 :

обозначение земельного участка

Обозначение части границ		Горизонтальное проложение (S), м	Описание прохождения части границ	Сведения о согласовании местоположения границ (согласовано/спорное)
от т.	до т.			
1	2	3	4	5
418	391	24,00	—	согласовано
391	394	20,00		
394	н262У	24,06		
н262У	418	20,26		

3. Сведения о характеристиках образуемого земельного участка :ЗУ2 :

обозначение земельного участка

№ п/п	Наименование характеристики земельного участка	Значение характеристики
1	2	3
1.	Адрес земельного участка	—
1.1.	Сведения о местоположении земельного участка (при отсутствии адреса) в структурированном в соответствии с федеральной информационной адресной системой виде	Российская Федерация, Краснодарский край, Ейский р-н, с/т «Красная звезда» снт, уч 181
1.2.	Дополнительные сведения о местоположении земельного участка	—
2.	Категория земель	Земли населенных пунктов
3.	Вид (виды) разрешенного использования	для ведения садоводства и огородничества
3.1.	Дополнительные сведения об использовании земельного участка	—
4.	Реестровый номер границ территориальной зоны или в случае отсутствия такого реестрового номера ее индивидуальное обозначение (вид, тип, номер, индекс)	—
5.	Площадь земельного участка ± величина погрешности определения (вычисления) площади (Р ± ΔР), м²	484 ± 8,00
6.	Формула, примененная для вычисления предельной погрешности определения площади земельного участка, с подставленными значениями и итоговые (вычисленные) значения	3,5*0,1*√(484) = 8
7.	Предельный минимальный и максимальный размеры земельного участка (Рмин) и (Рмакс), м²	Рмин = 300 Рмакс = —

1	2	3
8.	Кадастровый или иной государственный учетный номер (инвентарный) объекта недвижимости, расположенного на образуемом земельном участке	—
9.	Кадастровые номера исходных земельных участков	—
9.1.	Кадастровый номер входящего в состав земельного участка, представляющего собой единое землепользование (номер контура многоконтурного земельного участка), преобразование которого осуществляется	—
9.2.	Кадастровые номера земельных участков, исключаемых из состава измененного (исходного) земельного участка, представляющего собой единое землепользование	—
9.3.	Кадастровый или иной государственный учетный номер (инвентарный) объекта недвижимости, расположенного на измененном земельном участке	—
10.	Условный номер земельного участка	—
11.	Учетный номер проекта межевания территории	—
12.	Дополнительные сведения об образовании земельного участка	—
13.	Сведения о земельных участках (землях общего пользования, территории общего пользования), посредством которых обеспечивается доступ	23:42:0000000:624
14.	Иные сведения	—

4. Пояснения к сведениям об образуемом земельном участке :ЗУ2 :
обозначение земельного участка

1.	—

1. Сведения о характерных точках границ образуемого земельного участка :ЗУ3 :
обозначение земельного участка

Система координат МСК-23, зона 1 (23) Зона № 1

Обозначение характерных точек границ	Координаты, м		Метод определения координат	Формулы, примененные для расчета средней квадратической погрешности определения координат характерных точек границ (Mt), с подставленными в такие формулы значениями и итоговые (вычисленные) значения Mt, м	Описание закрепления точки
	X	Y			

1	2	3	4	5	6
406	657 874,28	1 325 041,32	Метод спутниковых геодезических измерений (определений)	0,10	Закрепление отсутствует
н259У	657 873,91	1 325 021,57		√(0,1^2 + 0,1^2) = 0,10	—
н88У	657 898,91	1 325 021,01			
403	657 899,28	1 325 040,97		0,10	Закрепление отсутствует
406	657 874,28	1 325 041,32			

2. Сведения о частях границ образуемого земельного участка :ЗУ3 :

обозначение земельного участка

Обозначение части границ		Горизонтальное проложение (S), м	Описание прохождения части границ	Сведения о согласовании местоположения границ (согласовано/спорное)
от т.	до т.			
1	2	3	4	5
406	н259У	19,75	—	согласовано
н259У	н88У	25,01		
н88У	403	19,96		
403	406	25,00		

3. Сведения о характеристиках образуемого земельного участка :ЗУ3 :

обозначение земельного участка

№ п/п	Наименование характеристики земельного участка	Значение характеристики
1	2	3
1.	Адрес земельного участка	—
1.1.	Сведения о местоположении земельного участка (при отсутствии адреса) в структурированном в соответствии с федеральной информационной адресной системой виде	Российская Федерация, Краснодарский край, Ейский р-н, с/т «Красная звезда» снт, уч 196
1.2.	Дополнительные сведения о местоположении земельного участка	—
2.	Категория земель	Земли населенных пунктов
3.	Вид (виды) разрешенного использования	для ведения садоводства и огородничества
3.1.	Дополнительные сведения об использовании земельного участка	—

1	2	3
4.	Реестровый номер границ территориальной зоны или в случае отсутствия такого реестрового номера ее индивидуальное обозначение (вид, тип, номер, индекс)	—
5.	Площадь земельного участка ± величина погрешности определения (вычисления) площади (Р ± ΔР), м²	497 ± 8,00
6.	Формула, примененная для вычисления предельной погрешности определения площади земельного участка, с подставленными значениями и итоговые (вычисленные) значения	3,5*0,1*√(497) = 8
7.	Предельный минимальный и максимальный размеры земельного участка (Рмин) и (Рмакс), м²	Рмин = 300 Рмакс = —
8.	Кадастровый или иной государственный учетный номер (инвентарный) объекта недвижимости, расположенного на образуемом земельном участке	—
9.	Кадастровые номера исходных земельных участков	—
9.1.	Кадастровый номер входящего в состав земельного участка, представляющего собой единое землепользование (номер контура многоконтурного земельного участка), преобразование которого осуществляется	—
9.2.	Кадастровые номера земельных участков, исключаемых из состава измененного (исходного) земельного участка, представляющего собой единое землепользование	—
9.3.	Кадастровый или иной государственный учетный номер (инвентарный) объекта недвижимости, расположенного на измененном земельном участке	—
10.	Условный номер земельного участка	—
11.	Учетный номер проекта межевания территории	—
12.	Дополнительные сведения об образовании земельного участка	—
13.	Сведения о земельных участках (землях общего пользования, территории общего пользования), посредством которых обеспечивается доступ	23:42:0000000:624
14.	Иные сведения	—
4. Пояснения к сведениям об образуемом земельном участке		:ЗУ3 : обозначение земельного участка

1.	—

1. Сведения о характерных точках границ образуемого земельного участка :ЗУ4 :
обозначение земельного участка

Система координат МСК-23, зона 1 (23) Зона № 1

Обозначение характерных точек границ	Координаты, м		Метод определения координат	Формулы, примененные для расчета средней квадратической погрешности определения координат характерных точек границ (Mt), с подставленными в такие формулы значениями и итоговые (вычисленные) значения Mt, м	Описание закрепления точки
	X	Y			
1	2	3	4	5	6
446	658 034,70	1 325 098,78	Метод спутниковых геодезических измерений (определений)	0,10	—
449	658 010,70	1 325 099,17			
56	658 010,31	1 325 079,18			
н260У	658 034,37	1 325 078,78		√(0,1^2 + 0,1^2) = 0,10	
446	658 034,70	1 325 098,78		0,10	

2. Сведения о частях границ образуемого земельного участка :ЗУ4 :
обозначение земельного участка

Обозначение части границ		Горизонтальное проложение (S), м	Описание прохождения части границ	Сведения о согласовании местоположения границ (согласовано/спорное)
от т.	до т.			
1	2	3	4	5
446	449	24,00	—	согласовано
449	56	19,99		
56	н260У	24,06		
н260У	446	20,00		

3. Сведения о характеристиках образуемого земельного участка :ЗУ4 :
обозначение земельного участка

№ п/п	Наименование характеристики земельного участка	Значение характеристики
1	2	3

1	2	3
1.	Адрес земельного участка	—
1.1.	Сведения о местоположении земельного участка (при отсутствии адреса) в структурированном в соответствии с федеральной информационной адресной системой виде	Российская Федерация, Краснодарский край, Ейский р-н, с/т «Красная звезда» снт, уч 113
1.2.	Дополнительные сведения о местоположении земельного участка	—
2.	Категория земель	Земли населенных пунктов
3.	Вид (виды) разрешенного использования	для ведения садоводства и огородничества
3.1.	Дополнительные сведения об использовании земельного участка	—
4.	Реестровый номер границ территориальной зоны или в случае отсутствия такого реестрового номера ее индивидуальное обозначение (вид, тип, номер, индекс)	—
5.	Площадь земельного участка ± величина погрешности определения (вычисления) площади (Р ± ΔР), м²	481 ± 8,00
6.	Формула, примененная для вычисления предельной погрешности определения площади земельного участка, с подставленными значениями и итоговые (вычисленные) значения	3,5*0,1*√(481) = 8
7.	Предельный минимальный и максимальный размеры земельного участка (Рмин) и (Рмакс), м²	Рмин = 300 Рмакс = —
8.	Кадастровый или иной государственный учетный номер (инвентарный) объекта недвижимости, расположенного на образуемом земельном участке	—
9.	Кадастровые номера исходных земельных участков	—
9.1.	Кадастровый номер входящего в состав земельного участка, представляющего собой единое землепользование (номер контура многоконтурного земельного участка), преобразование которого осуществляется	—
9.2.	Кадастровые номера земельных участков, исключаемых из состава измененного (исходного) земельного участка, представляющего собой единое землепользование	—
9.3.	Кадастровый или иной государственный учетный номер (инвентарный) объекта недвижимости, расположенного на измененном земельном участке	—

1	2	3
10.	Условный номер земельного участка	—
11.	Учетный номер проекта межевания территории	—
12.	Дополнительные сведения об образовании земельного участка	—
13.	Сведения о земельных участках (землях общего пользования, территории общего пользования), посредством которых обеспечивается доступ	23:42:0000000:624
14.	Иные сведения	—

4. Пояснения к сведениям об образуемом земельном участке :ЗУ4 :
обозначение земельного участка

1.	—

1. Сведения о характерных точках границ образуемого земельного участка :ЗУ5 :
обозначение земельного участка

Система координат МСК-23, зона 1 (23) Зона № 1

Обозначение характерных точек границ	Координаты, м		Метод определения координат	Формулы, примененные для расчета средней квадратической погрешности определения координат характерных точек границ (Mt), с подставленными в такие формулы значениями и итоговые (вычисленные) значения Mt, м	Описание закрепления точки
	X	Y			
1	2	3	4	5	6
444	658 011,98	1 325 159,16	Метод спутниковых геодезических измерений (определений)	0,10	—
н116У	657 986,98	1 325 159,65		√(0,1^2 + 0,1^2) = 0,10	
н72У	657 986,59	1 325 139,61			
н229У	658 011,57	1 325 139,16			
444	658 011,98	1 325 159,16		0,10	

2. Сведения о частях границ образуемого земельного участка :ЗУ5 :

обозначение земельного участка

Обозначение части границ		Горизонтальное проложение (S), м	Описание прохождения части границ	Сведения о согласовании местоположения границ (согласовано/спорное)
от т.	до т.			
1	2	3	4	5
444	н116У	25,00	—	согласовано
н116У	н72У	20,04		
н72У	н229У	24,98		
н229У	444	20,00		

3. Сведения о характеристиках образуемого земельного участка :ЗУ5 :

обозначение земельного участка

№ п/п	Наименование характеристики земельного участка	Значение характеристики
1	2	3
1.	Адрес земельного участка	—
1.1.	Сведения о местоположении земельного участка (при отсутствии адреса) в структурированном в соответствии с федеральной информационной адресной системой виде	Российская Федерация, Краснодарский край, Ейский р-н, с/т «Красная звезда» снт, уч 148
1.2.	Дополнительные сведения о местоположении земельного участка	—
2.	Категория земель	Земли населенных пунктов
3.	Вид (виды) разрешенного использования	для ведения садоводства и огородничества
3.1.	Дополнительные сведения об использовании земельного участка	—
4.	Реестровый номер границ территориальной зоны или в случае отсутствия такого реестрового номера ее индивидуальное обозначение (вид, тип, номер, индекс)	—
5.	Площадь земельного участка ± величина погрешности определения (вычисления) площади (Р ± ΔР), м²	500 ± 8,00
6.	Формула, примененная для вычисления предельной погрешности определения площади земельного участка, с подставленными значениями и итоговые (вычисленные) значения	3,5*0,1*√(500) = 8
7.	Предельный минимальный и максимальный размеры земельного участка (Рмин) и (Рмакс), м²	Рмин = 300 Рмакс = —

1	2	3
8.	Кадастровый или иной государственный учетный номер (инвентарный) объекта недвижимости, расположенного на образуемом земельном участке	—
9.	Кадастровые номера исходных земельных участков	—
9.1.	Кадастровый номер входящего в состав земельного участка, представляющего собой единое землепользование (номер контура многоконтурного земельного участка), преобразование которого осуществляется	—
9.2.	Кадастровые номера земельных участков, исключаемых из состава измененного (исходного) земельного участка, представляющего собой единое землепользование	—
9.3.	Кадастровый или иной государственный учетный номер (инвентарный) объекта недвижимости, расположенного на измененном земельном участке	—
10.	Условный номер земельного участка	—
11.	Учетный номер проекта межевания территории	—
12.	Дополнительные сведения об образовании земельного участка	—
13.	Сведения о земельных участках (землях общего пользования, территории общего пользования), посредством которых обеспечивается доступ	23:42:0000000:624
14.	Иные сведения	—

4. Пояснения к сведениям об образуемом земельном участке :ЗУ5 :
обозначение земельного участка

1.	—

1. Сведения о характерных точках границ образуемого земельного участка :ЗУ6 :
обозначение земельного участка

Система координат МСК-23, зона 1 (23) Зона № 1

Обозначение характерных точек границ	Координаты, м		Метод определения координат	Формулы, примененные для расчета средней квадратической погрешности определения координат характерных точек границ (Mt), с подставленными в такие формулы значениями и итоговые (вычисленные) значения Mt, м	Описание закрепления точки
	X	Y			

1	2	3	4	5	6
н260У	658 034,37	1 325 078,78	Метод спутниковых геодезических измерений (определений)	√(0,1^2 + 0,1^2) = 0,10	—
56	658 010,31	1 325 079,18		0,10	
н142У	658 009,96	1 325 059,56		√(0,1^2 + 0,1^2) = 0,10	
н93У	658 034,22	1 325 059,34			
н260У	658 034,37	1 325 078,78			

2. Сведения о частях границ образуемого земельного участка :ЗУ6 :

обозначение земельного участка

Обозначение части границ		Горизонтальное проложение (S), м	Описание прохождения части границ	Сведения о согласовании местоположения границ (согласовано/спорное)
от т.	до т.			
1	2	3	4	5
н260У	56	24,06	—	согласовано
56	н142У	19,62		
н142У	н93У	24,26		
н93У	н260У	19,44		

3. Сведения о характеристиках образуемого земельного участка :ЗУ6 :

обозначение земельного участка

№ п/п	Наименование характеристики земельного участка	Значение характеристики
1	2	3
1.	Адрес земельного участка	—
1.1.	Сведения о местоположении земельного участка (при отсутствии адреса) в структурированном в соответствии с федеральной информационной адресной системой виде	Российская Федерация, Краснодарский край, Ейский р-н, с/т «Красная звезда» снт, уч 111
1.2.	Дополнительные сведения о местоположении земельного участка	—
2.	Категория земель	Земли населенных пунктов
3.	Вид (виды) разрешенного использования	для ведения садоводства и огородничества
3.1.	Дополнительные сведения об использовании земельного участка	—

1	2	3
4.	Реестровый номер границ территориальной зоны или в случае отсутствия такого реестрового номера ее индивидуальное обозначение (вид, тип, номер, индекс)	—
5.	Площадь земельного участка ± величина погрешности определения (вычисления) площади (Р ± ΔР), м²	472 ± 8,00
6.	Формула, примененная для вычисления предельной погрешности определения площади земельного участка, с подставленными значениями и итоговые (вычисленные) значения	3,5*0,1*√(472) = 8
7.	Предельный минимальный и максимальный размеры земельного участка (Рмин) и (Рмакс), м²	Рмин = 300 Рмакс = —
8.	Кадастровый или иной государственный учетный номер (инвентарный) объекта недвижимости, расположенного на образуемом земельном участке	—
9.	Кадастровые номера исходных земельных участков	—
9.1.	Кадастровый номер входящего в состав земельного участка, представляющего собой единое землепользование (номер контура многоконтурного земельного участка), преобразование которого осуществляется	—
9.2.	Кадастровые номера земельных участков, исключаемых из состава измененного (исходного) земельного участка, представляющего собой единое землепользование	—
9.3.	Кадастровый или иной государственный учетный номер (инвентарный) объекта недвижимости, расположенного на измененном земельном участке	—
10.	Условный номер земельного участка	—
11.	Учетный номер проекта межевания территории	—
12.	Дополнительные сведения об образовании земельного участка	—
13.	Сведения о земельных участках (землях общего пользования, территории общего пользования), посредством которых обеспечивается доступ	23:42:0000000:624
14.	Иные сведения	—
4. Пояснения к сведениям об образуемом земельном участке		:ЗУ6 : обозначение земельного участка

1.	—

1. Сведения о характерных точках границ образуемого земельного участка :ЗУ7:
обозначение земельного участка

Система координат МСК-23, зона 1 (23) Зона № 1

Обозначение характерных точек границ	Координаты, м		Метод определения координат	Формулы, примененные для расчета средней квадратической погрешности определения координат характерных точек границ (Mt), с подставленными в такие формулы значениями и итоговые (вычисленные) значения Mt, м	Описание закрепления точки
	X	Y			
1	2	3	4	5	6
518	658 257,25	1 325 136,73	Метод спутниковых геодезических измерений (определений)	0,10	—
521	658 232,25	1 325 137,21			
н189У	658 232,29	1 325 116,74		√(0,1^2 + 0,1^2) = 0,10	
н61У	658 257,28	1 325 116,26			
518	658 257,25	1 325 136,73		0,10	

2. Сведения о частях границ образуемого земельного участка :ЗУ7:
обозначение земельного участка

Обозначение части границ		Горизонтальное проложение (S), м	Описание прохождения части границ	Сведения о согласовании местоположения границ (согласовано/спорное)
от т.	до т.			
1	2	3	4	5
518	521	25,00	—	согласовано
521	н189У	20,47		
н189У	н61У	24,99		
н61У	518	20,47		

3. Сведения о характеристиках образуемого земельного участка :ЗУ7:
обозначение земельного участка

№ п/п	Наименование характеристики земельного участка	Значение характеристики
1	2	3

1	2	3
1.	Адрес земельного участка	—
1.1.	Сведения о местоположении земельного участка (при отсутствии адреса) в структурированном в соответствии с федеральной информационной адресной системой виде	Российская Федерация, Краснодарский край, Ейский р-н, с/т «Красная звезда» снт, уч 6
1.2.	Дополнительные сведения о местоположении земельного участка	—
2.	Категория земель	Земли населенных пунктов
3.	Вид (виды) разрешенного использования	для ведения садоводства и огородничества
3.1.	Дополнительные сведения об использовании земельного участка	—
4.	Реестровый номер границ территориальной зоны или в случае отсутствия такого реестрового номера ее индивидуальное обозначение (вид, тип, номер, индекс)	—
5.	Площадь земельного участка ± величина погрешности определения (вычисления) площади (Р ± ΔР), м²	512 ± 8,00
6.	Формула, примененная для вычисления предельной погрешности определения площади земельного участка, с подставленными значениями и итоговые (вычисленные) значения	$3,5*0,1*\sqrt{(512)} = 8$
7.	Предельный минимальный и максимальный размеры земельного участка (Рмин) и (Рмакс), м²	Рмин = 300 Рмакс = —
8.	Кадастровый или иной государственный учетный номер (инвентарный) объекта недвижимости, расположенного на образуемом земельном участке	—
9.	Кадастровые номера исходных земельных участков	—
9.1.	Кадастровый номер входящего в состав земельного участка, представляющего собой единое землепользование (номер контура многоконтурного земельного участка), преобразование которого осуществляется	—
9.2.	Кадастровые номера земельных участков, исключаемых из состава измененного (исходного) земельного участка, представляющего собой единое землепользование	—
9.3.	Кадастровый или иной государственный учетный номер (инвентарный) объекта недвижимости, расположенного на измененном земельном участке	—

1	2	3
10.	Условный номер земельного участка	—
11.	Учетный номер проекта межевания территории	—
12.	Дополнительные сведения об образовании земельного участка	—
13.	Сведения о земельных участках (землях общего пользования, территории общего пользования), посредством которых обеспечивается доступ	23:42:0000000:624
14.	Иные сведения	—

4. Пояснения к сведениям об образуемом земельном участке :ЗУ7 :
обозначение земельного участка

1.	—

1. Сведения о характерных точках границ образуемого земельного участка :ЗУ8 :
обозначение земельного участка

Система координат МСК-23, зона 1 (23) Зона № 1

Обозначение характерных точек границ	Координаты, м		Метод определения координат	Формулы, примененные для расчета средней квадратической погрешности определения координат характерных точек границ (Mt), с подставленными в такие формулы значениями и итоговые (вычисленные) значения Mt, м	Описание закрепления точки
	X	Y			
1	2	3	4	5	6
489	658 153,46	1 325 157,80	Метод спутниковых геодезических измерений (определений)	0,10	—
н264У	658 152,88	1 325 157,85		√(0,1^2 + 0,1^2) = 0,10	
561	658 152,24	1 325 137,31		0,10	
534	658 177,24	1 325 137,42			
486	658 177,46	1 325 157,51			Закрепление отсутствует
489	658 153,46	1 325 157,80			—

2. Сведения о частях границ образуемого земельного участка :ЗУ8 :

обозначение земельного участка

Обозначение части границ		Горизонтальное проложение (S), м	Описание прохождения части границ	Сведения о согласовании местоположения границ (согласовано/спорное)
от т.	до т.			
1	2	3	4	5
489	н264У	0,58	—	согласовано
н264У	561	20,55		
561	534	25,00		
534	486	20,09		
486	489	24,00		

3. Сведения о характеристиках образуемого земельного участка :ЗУ8 :

обозначение земельного участка

№ п/п	Наименование характеристики земельного участка	Значение характеристики
1	2	3
1.	Адрес земельного участка	—
1.1.	Сведения о местоположении земельного участка (при отсутствии адреса) в структурированном в соответствии с федеральной информационной адресной системой виде	Российская Федерация, Краснодарский край, Ейский р-н, с/т «Красная звезда» снт, уч 58
1.2.	Дополнительные сведения о местоположении земельного участка	—
2.	Категория земель	Земли населенных пунктов
3.	Вид (виды) разрешенного использования	для ведения садоводства и огородничества
3.1.	Дополнительные сведения об использовании земельного участка	—
4.	Реестровый номер границ территориальной зоны или в случае отсутствия такого реестрового номера ее индивидуальное обозначение (вид, тип, номер, индекс)	—
5.	Площадь земельного участка ± величина погрешности определения (вычисления) площади (Р ± ΔР), м²	503 ± 8,00
6.	Формула, примененная для вычисления предельной погрешности определения площади земельного участка, с подставленными значениями и итоговые (вычисленные) значения	3,5*0,1*√(503) = 8
7.	Предельный минимальный и максимальный размеры земельного участка (Рмин) и (Рмакс), м²	Рмин = 300 Рмакс = —

1	2	3
8.	Кадастровый или иной государственный учетный номер (инвентарный) объекта недвижимости, расположенного на образуемом земельном участке	—
9.	Кадастровые номера исходных земельных участков	—
9.1.	Кадастровый номер входящего в состав земельного участка, представляющего собой единое землепользование (номер контура многоконтурного земельного участка), преобразование которого осуществляется	—
9.2.	Кадастровые номера земельных участков, исключаемых из состава измененного (исходного) земельного участка, представляющего собой единое землепользование	—
9.3.	Кадастровый или иной государственный учетный номер (инвентарный) объекта недвижимости, расположенного на измененном земельном участке	—
10.	Условный номер земельного участка	—
11.	Учетный номер проекта межевания территории	—
12.	Дополнительные сведения об образовании земельного участка	—
13.	Сведения о земельных участках (землях общего пользования, территории общего пользования), посредством которых обеспечивается доступ	23:42:0000000:624
14.	Иные сведения	—

4. Пояснения к сведениям об образуемом земельном участке :ЗУ8 :
обозначение земельного участка

1.	—

1. Сведения о характерных точках границ образуемого земельного участка :ЗУ9 :
обозначение земельного участка

Система координат МСК-23, зона 1 (23) Зона № 1

Обозначение характерных точек границ	Координаты, м		Метод определения координат	Формулы, примененные для расчета средней квадратической погрешности определения координат характерных точек границ (Mt), с подставленными в такие формулы значениями и итоговые (вычисленные) значения Mt, м	Описание закрепления точки
	X	Y			

1	2	3	4	5	6
н224У	658 040,50	1 325 039,09	Метод спутниковых геодезических измерений (определений)	√(0,1^2 + 0,1^2) = 0,10	—
н263У	658 040,17	1 325 019,43			
н143У	658 065,11	1 325 018,75			
38	658 065,43	1 325 038,75		0,10	
н224У	658 040,50	1 325 039,09		√(0,1^2 + 0,1^2) = 0,10	

2. Сведения о частях границ образуемого земельного участка :ЗУ9 :

обозначение земельного участка

Обозначение части границ		Горизонтальное проложение (S), м	Описание прохождения части границ	Сведения о согласовании местоположения границ (согласовано/спорное)
от т.	до т.			
1	2	3	4	5
н224У	н263У	19,66	—	согласовано
н263У	н143У	24,95		
н143У	38	20,00		
38	н224У	24,93		

3. Сведения о характеристиках образуемого земельного участка :ЗУ9 :

обозначение земельного участка

№ п/п	Наименование характеристики земельного участка	Значение характеристики
1	2	3
1.	Адрес земельного участка	—
1.1.	Сведения о местоположении земельного участка (при отсутствии адреса) в структурированном в соответствии с федеральной информационной адресной системой виде	Российская Федерация, Краснодарский край, Ейский р-н, с/т «Красная звезда» снт, уч 106
1.2.	Дополнительные сведения о местоположении земельного участка	—
2.	Категория земель	Земли населенных пунктов
3.	Вид (виды) разрешенного использования	для ведения садоводства и огородничества
3.1.	Дополнительные сведения об использовании земельного участка	—

1	2	3
4.	Реестровый номер границ территориальной зоны или в случае отсутствия такого реестрового номера ее индивидуальное обозначение (вид, тип, номер, индекс)	—
5.	Площадь земельного участка ± величина погрешности определения (вычисления) площади (Р ± ΔР), м²	495 ± 8,00
6.	Формула, примененная для вычисления предельной погрешности определения площади земельного участка, с подставленными значениями и итоговые (вычисленные) значения	3,5*0,1*√(495) = 8
7.	Предельный минимальный и максимальный размеры земельного участка (Рмин) и (Рмакс), м²	Рмин = 300 Рмакс = —
8.	Кадастровый или иной государственный учетный номер (инвентарный) объекта недвижимости, расположенного на образуемом земельном участке	—
9.	Кадастровые номера исходных земельных участков	—
9.1.	Кадастровый номер входящего в состав земельного участка, представляющего собой единое землепользование (номер контура многоконтурного земельного участка), преобразование которого осуществляется	—
9.2.	Кадастровые номера земельных участков, исключаемых из состава измененного (исходного) земельного участка, представляющего собой единое землепользование	—
9.3.	Кадастровый или иной государственный учетный номер (инвентарный) объекта недвижимости, расположенного на измененном земельном участке	—
10.	Условный номер земельного участка	—
11.	Учетный номер проекта межевания территории	—
12.	Дополнительные сведения об образовании земельного участка	—
13.	Сведения о земельных участках (землях общего пользования, территории общего пользования), посредством которых обеспечивается доступ	23:42:0000000:624
14.	Иные сведения	—
4. Пояснения к сведениям об образуемом земельном участке		:ЗУ9 : обозначение земельного участка

1.	—

1. Сведения о характерных точках границ образуемого земельного участка :ЗУ10 :
обозначение земельного участка

Система координат МСК-23, зона 1 (23) Зона № 1

Обозначение характерных точек границ	Координаты, м		Метод определения координат	Формулы, примененные для расчета средней квадратической погрешности определения координат характерных точек границ (Mt), с подставленными в такие формулы значениями и итоговые (вычисленные) значения Mt, м	Описание закрепления точки
	X	Y			
1	2	3	4	5	6
282	657 705,53	1 325 183,72	Метод спутниковых геодезических измерений (определений)	0,10	—
285	657 680,53	1 325 184,06			
288	657 680,10	1 325 164,09			
287	657 705,10	1 325 163,76			
282	657 705,53	1 325 183,72			

2. Сведения о частях границ образуемого земельного участка :ЗУ10 :
обозначение земельного участка

Обозначение части границ		Горизонтальное проложение (S), м	Описание прохождения части границ	Сведения о согласовании местоположения границ (согласовано/спорное)
от т.	до т.			
1	2	3	4	5
282	285	25,00	—	согласовано
285	288	19,97		
288	287	25,00		
287	282	19,96		

3. Сведения о характеристиках образуемого земельного участка :ЗУ10 :
обозначение земельного участка

№ п/п	Наименование характеристики земельного участка	Значение характеристики
1	2	3

1	2	3
1.	Адрес земельного участка	—
1.1.	Сведения о местоположении земельного участка (при отсутствии адреса) в структурированном в соответствии с федеральной информационной адресной системой виде	Российская Федерация, Краснодарский край, Ейский р-н, с/т «Красная звезда» снт, уч 301
1.2.	Дополнительные сведения о местоположении земельного участка	—
2.	Категория земель	Земли населенных пунктов
3.	Вид (виды) разрешенного использования	для ведения садоводства и огородничества
3.1.	Дополнительные сведения об использовании земельного участка	—
4.	Реестровый номер границ территориальной зоны или в случае отсутствия такого реестрового номера ее индивидуальное обозначение (вид, тип, номер, индекс)	—
5.	Площадь земельного участка ± величина погрешности определения (вычисления) площади (Р ± ΔР), м²	499 ± 8,00
6.	Формула, примененная для вычисления предельной погрешности определения площади земельного участка, с подставленными значениями и итоговые (вычисленные) значения	3,5*0,1*√(499) = 8
7.	Предельный минимальный и максимальный размеры земельного участка (Рмин) и (Рмакс), м²	Рмин = 300 Рмакс = —
8.	Кадастровый или иной государственный учетный номер (инвентарный) объекта недвижимости, расположенного на образуемом земельном участке	—
9.	Кадастровые номера исходных земельных участков	—
9.1.	Кадастровый номер входящего в состав земельного участка, представляющего собой единое землепользование (номер контура многоконтурного земельного участка), преобразование которого осуществляется	—
9.2.	Кадастровые номера земельных участков, исключаемых из состава измененного (исходного) земельного участка, представляющего собой единое землепользование	—
9.3.	Кадастровый или иной государственный учетный номер (инвентарный) объекта недвижимости, расположенного на измененном земельном участке	—

1	2	3
10.	Условный номер земельного участка	—
11.	Учетный номер проекта межевания территории	—
12.	Дополнительные сведения об образовании земельного участка	—
13.	Сведения о земельных участках (землях общего пользования, территории общего пользования), посредством которых обеспечивается доступ	23:42:0000000:624
14.	Иные сведения	—

4. Пояснения к сведениям об образуемом земельном участке :ЗУ10 :
обозначение земельного участка

1.	—

1. Сведения о характерных точках границ образуемого земельного участка :ЗУ11 :
обозначение земельного участка

Система координат МСК-23, зона 1 (23) Зона № 1

Обозначение характерных точек границ	Координаты, м		Метод определения координат	Формулы, примененные для расчета средней квадратической погрешности определения координат характерных точек границ (Mt), с подставленными в такие формулы значениями и итоговые (вычисленные) значения Mt, м	Описание закрепления точки
	X	Y			
1	2	3	4	5	6
337	657 794,70	1 325 322,59	Метод спутниковых геодезических измерений (определений)	0,10	—
н261У	657 769,88	1 325 322,72		√(0,1^2 + 0,1^2) = 0,10	
н215У	657 769,25	1 325 302,97			
334	657 794,24	1 325 302,60		0,10	
337	657 794,70	1 325 322,59			

2. Сведения о частях границ образуемого земельного участка :ЗУ11 :

обозначение земельного участка

Обозначение части границ		Горизонтальное проложение (S), м	Описание прохождения части границ	Сведения о согласовании местоположения границ (согласовано/спорное)
от т.	до т.			
1	2	3	4	5
337	н261У	24,82	—	согласовано
н261У	н215У	19,76		
н215У	334	24,99		
334	337	20,00		

3. Сведения о характеристиках образуемого земельного участка :ЗУ11 :

обозначение земельного участка

№ п/п	Наименование характеристики земельного участка	Значение характеристики
1	2	3
1.	Адрес земельного участка	—
1.1.	Сведения о местоположении земельного участка (при отсутствии адреса) в структурированном в соответствии с федеральной информационной адресной системой виде	Российская Федерация, Краснодарский край, Ейский р-н, с/т «Красная звезда» снт, уч 284
1.2.	Дополнительные сведения о местоположении земельного участка	—
2.	Категория земель	Земли населенных пунктов
3.	Вид (виды) разрешенного использования	для ведения садоводства и огородничества
3.1.	Дополнительные сведения об использовании земельного участка	—
4.	Реестровый номер границ территориальной зоны или в случае отсутствия такого реестрового номера ее индивидуальное обозначение (вид, тип, номер, индекс)	—
5.	Площадь земельного участка ± величина погрешности определения (вычисления) площади (Р ± ΔР), м²	495 ± 8,00
6.	Формула, примененная для вычисления предельной погрешности определения площади земельного участка, с подставленными значениями и итоговые (вычисленные) значения	3,5*0,1*√(495) = 8
7.	Предельный минимальный и максимальный размеры земельного участка (Рмин) и (Рмакс), м²	Рмин = 300 Рмакс = —

1	2	3
8.	Кадастровый или иной государственный учетный номер (инвентарный) объекта недвижимости, расположенного на образуемом земельном участке	—
9.	Кадастровые номера исходных земельных участков	—
9.1.	Кадастровый номер входящего в состав земельного участка, представляющего собой единое землепользование (номер контура многоконтурного земельного участка), преобразование которого осуществляется	—
9.2.	Кадастровые номера земельных участков, исключаемых из состава измененного (исходного) земельного участка, представляющего собой единое землепользование	—
9.3.	Кадастровый или иной государственный учетный номер (инвентарный) объекта недвижимости, расположенного на измененном земельном участке	—
10.	Условный номер земельного участка	—
11.	Учетный номер проекта межевания территории	—
12.	Дополнительные сведения об образовании земельного участка	—
13.	Сведения о земельных участках (землях общего пользования, территории общего пользования), посредством которых обеспечивается доступ	23:42:0000000:624
14.	Иные сведения	—
4. Пояснения к сведениям об образуемом земельном участке		:ЗУ11 : обозначение земельного участка
1.	—	

Сведения об уточняемых земельных участках, необходимые для исправления реестровых ошибок в сведениях о местоположении их границ

1. Сведения о характерных точках границ уточняемого земельного участка с кадастровым номером 23:42:0708008:312 :

Система координат МСК-23, зона 1 (23) Зона № 1

Обозначение характерных точек границ	Координаты, м				Метод определения координат	Формулы, примененные для расчета средней квадратической погрешности определения координат характерных точек границ (Mt), с подставленными в такие формулы значениями и итоговые (вычисленные) значения Mt, м	Описание закрепления точки
	содержатся в Едином государственном реестре недвижимости		определены в результате выполнения комплексных кадастровых работ				
	X	Y	X	Y			
1	2	3	4	5	6	7	8
303	657 739,25	1 325 303,35	657 739,25	1 325 303,35	Метод спутниковых геодезических измерений (определений)	0,10	—
302	657 739,67	1 325 323,35	657 739,67	1 325 323,35			
н65У	—	—	657 714,62	1 325 323,61		√(0,1^2 + 0,1^2) = 0,10	
н66У	—	—	657 714,22	1 325 303,65			
1	657 715,67	1 325 323,60	—	—		0,10	
2	657 715,25	1 325 303,60	—	—			
303	657 739,25	1 325 303,35	657 739,25	1 325 303,35			

2. Сведения о частях границ уточняемого земельного участка с кадастровым номером 23:42:0708008:312 :

Обозначение части границ		Горизонтальное проложение (S), м	Описание прохождения части границ	Сведения о согласовании местоположения границ (согласовано/спорное)
от т.	до т.			
1	2	3	4	5
303	302	20,00	—	согласовано
302	н65У	25,05		
н65У	н66У	19,96		
н66У	303	25,03		

3. Сведения о характеристиках уточняемого земельного участка с кадастровым номером	23:42:0708008:312 :	
№ п/п	Наименование характеристики	Значение характеристики
1	2	3
1.	Адрес земельного участка	—
1.1.	Сведения о местоположении земельного участка (при отсутствии адреса) в структурированном в соответствии с федеральной информационной адресной системой виде	Российская Федерация, Краснодарский край, Ейский р-н, Ейск г, Красная-звезда снт, уч 314
1.2.	Дополнительные сведения о местоположении земельного участка	—
2.	Площадь земельного участка ± величина погрешности определения (вычисления) площади (Р ± ΔР), м²	500 ± 8,00
3.	Формула, примененная для вычисления предельной погрешности определения площади земельного участка, с подставленными значениями и итоговые (вычисленные) значения	3,5*0,1*√(500) = 8
4.	Площадь земельного участка согласно сведениям Единого государственного реестра недвижимости (Ркад), м²	480,00
5.	Оценка расхождения Р и Ркад (Р - Ркад), м²	20
6.	Предельный минимальный и максимальный размеры земельного участка (Рмин и Рмакс), м²	Рмин = 300 Рмакс = —
7.	Кадастровый или иной государственный учетный номер (инвентарный) здания, сооружения, объекта незавершенного строительства, расположенного на земельном участке	—
8.	Вид (виды) разрешенного использования	садовый земельный участок
8.1.	Дополнительные сведения об использовании земельного участка	—
9.	Сведения о земельных участках (землях общего пользования, территории общего пользования), посредством которых обеспечивается доступ	23:42:0708008:770
10.	Иные сведения	Установление границ производилось на основании сведений, содержащихся на чертеже садово-огороднического товарищества «с/т «Красная звезда» с учетом фактической ситуации на местности. В результате уточнения описания местоположения границ ЗУ 23:42:0708008:312 произошло увеличение площади данного ЗУ в пределах минимального размера ЗУ, установленного ПЗЗ Ейского г/п Ейского р-на (в т.ч. не более 10 % от содержащейся в ЕГРН площади), что допускается в соответствии с п.2. ч.3 ст.42.8 Федерального закона от 24.07.2007 № 221-ФЗ. Доступ к ЗУ обеспечивается посредством ЗУ с КН 23:42:0708008:770, который является ЗУ общего назначения на территории ведения гражданами садоводства для собственных нужд.

4. Пояснения к сведениям об уточняемом земельном участке с кадастровым номером 23:42:0708008:312 :

1.	—

1. Сведения о характерных точках границ уточняемого земельного участка с кадастровым номером 23:42:0708008:310 :

Система координат МСК-23, зона 1 (23) Зона № 1

Обозначение характерных точек границ	Координаты, м				Метод определения координат	Формулы, примененные для расчета средней квадратической погрешности определения координат характерных точек границ (Mt), с подставленными в такие формулы значениями и итоговые (вычисленные) значения Mt, м	Описание закрепления точки
	содержатся в Едином государственном реестре недвижимости		определены в результате выполнения комплексных кадастровых работ				
	X	Y	X	Y			
1	2	3	4	5	6	7	8
306	657 738,77	1 325 283,36	657 738,77	1 325 283,36	Метод спутниковых геодезических измерений (определений)	0,10	—
303	657 739,25	1 325 303,35	657 739,25	1 325 303,35			
н66У	—	—	657 714,22	1 325 303,65		√(0,1^2 + 0,1^2) = 0,10	
н70У	—	—	657 713,82	1 325 283,61			
2	657 715,25	1 325 303,60	—	—		0,10	
3	657 714,77	1 325 283,61	—	—			
306	657 738,77	1 325 283,36	657 738,77	1 325 283,36			

2. Сведения о частях границ уточняемого земельного участка с кадастровым номером 23:42:0708008:310 :

Обозначение части границ		Горизонтальное проложение (S), м	Описание прохождения части границ	Сведения о согласовании местоположения границ (согласовано/спорное)
от т.	до т.			
1	2	3	4	5
306	303	20,00	—	согласовано
303	н66У	25,03		
н66У	н70У	20,04		

1	2	3	4	5
н70У	306	24,95	—	согласовано

3. Сведения о характеристиках уточняемого земельного участка с кадастровым номером 23:42:0708008:310 :

№ п/п	Наименование характеристики	Значение характеристики
1	2	3
1.	Адрес земельного участка	—
1.1.	Сведения о местоположении земельного участка (при отсутствии адреса) в структурированном в соответствии с федеральной информационной адресной системой виде	Российская Федерация, Краснодарский край, Ейский р-н, Ейск г
1.2.	Дополнительные сведения о местоположении земельного участка	—
2.	Площадь земельного участка ± величина погрешности определения (вычисления) площади (Р ± ΔР), м²	500 ± 8,00
3.	Формула, примененная для вычисления предельной погрешности определения площади земельного участка, с подставленными значениями и итоговые (вычисленные) значения	3,5*0,1*√(500) = 8
4.	Площадь земельного участка согласно сведениям Единого государственного реестра недвижимости (Ркад), м²	480,00
5.	Оценка расхождения Р и Ркад (Р - Ркад), м²	20
6.	Предельный минимальный и максимальный размеры земельного участка (Рмин и Рмакс), м²	Рмин = 300 Рмакс = —
7.	Кадастровый или иной государственный учетный номер (инвентарный) здания, сооружения, объекта незавершенного строительства, расположенного на земельном участке	—
8.	Вид (виды) разрешенного использования	садовый земельный участок
8.1.	Дополнительные сведения об использовании земельного участка	—
9.	Сведения о земельных участках (землях общего пользования, территории общего пользования), посредством которых обеспечивается доступ	23:42:0708008:770

1	2	3
10.	Иные сведения	Установление границ производилось на основании сведений, содержащихся на чертеже садово-огороднического товарищества «с/т «Красная звезда» с учетом фактической ситуации на местности. В результате уточнения описания местоположения границ ЗУ 23:42:0708008:310 произошло увеличение площади данного ЗУ в пределах минимального размера ЗУ, установленного ПЗЗ Ейского г/п Ейского р-на (в т.ч. не более 10 % от содержащейся в ЕГРН площади), что допускается в соответствии с п.2. ч.3 ст.42.8 Федерального закона от 24.07.2007 № 221-ФЗ. Доступ к ЗУ обеспечивается посредством ЗУ с КН 23:42:0708008:770, который является ЗУ общего назначения на территории ведения гражданами садоводства для собственных нужд.

4. Пояснения к сведениям об уточняемом земельном участке с кадастровым номером 23:42:0708008:310 :

1.	—

1. Сведения о характерных точках границ уточняемого земельного участка с кадастровым номером 23:42:0708008:308 :

Система координат МСК-23, зона 1 (23) Зона № 1

Обозначение характерных точек границ	Координаты, м				Метод определения координат	Формулы, примененные для расчета средней квадратической погрешности определения координат характерных точек границ (Mt), с подставленными в такие формулы значениями и итоговые (вычисленные) значения Mt, м	Описание закрепления точки
	содержатся в Едином государственном реестре недвижимости		определены в результате выполнения комплексных кадастровых работ				
	X	Y	X	Y			
1	2	3	4	5	6	7	8
4	657 714,31	1 325 263,61	—	—	Метод спутниковых геодезических измерений (определений)	0,10	—
307	657 738,31	1 325 263,36	657 738,31	1 325 263,36			
306	657 738,77	1 325 283,36	657 738,77	1 325 283,36			
н70У	—	—	657 713,82	1 325 283,61		√(0,1^2 + 0,1^2) = 0,10	
н64У	—	—	657 713,30	1 325 263,62			
3	657 714,77	1 325 283,61	—	—		0,10	

1	2	3	4	5	6	7	8
4	657 714,31	1 325 263,61	—	—	Метод спутниковых геодезических измерений (определений)	0,10	—

2. Сведения о частях границ уточняемого земельного участка с кадастровым номером 23:42:0708008:308 :

Обозначение части границ		Горизонтальное проложение (S), м	Описание прохождения части границ	Сведения о согласовании местоположения границ (согласовано/спорное)
от т.	до т.			
1	2	3	4	5
307	306	20,01	—	согласовано
306	н70У	24,95		
н70У	н64У	20,00		
н64У	307	25,01		

3. Сведения о характеристиках уточняемого земельного участка с кадастровым номером 23:42:0708008:308 :

№ п/п	Наименование характеристики	Значение характеристики
1	2	3
1.	Адрес земельного участка	—
1.1.	Сведения о местоположении земельного участка (при отсутствии адреса) в структурированном в соответствии с федеральной информационной адресной системой виде	Российская Федерация, Краснодарский край, Ейский р-н, Ейск г, Красная-звезда снт, уч 310
1.2.	Дополнительные сведения о местоположении земельного участка	—
2.	Площадь земельного участка ± величина погрешности определения (вычисления) площади (Р ± ΔР), м²	500 ± 8,00
3.	Формула, примененная для вычисления предельной погрешности определения площади земельного участка, с подставленными значениями и итоговые (вычисленные) значения	3,5*0,1*√(500) = 8
4.	Площадь земельного участка согласно сведениям Единого государственного реестра недвижимости (Ркад), м²	480,00
5.	Оценка расхождения Р и Ркад (Р - Ркад), м²	20
6.	Предельный минимальный и максимальный размеры земельного участка (Рмин и Рмакс), м²	Рмин = 300 Рмакс = —
7.	Кадастровый или иной государственный учетный номер (инвентарный) здания, сооружения, объекта незавершенного строительства, расположенного на земельном участке	—
8.	Вид (виды) разрешенного использования	садовый земельный участок

1	2	3
8.1.	Дополнительные сведения об использовании земельного участка	—
9.	Сведения о земельных участках (землях общего пользования, территории общего пользования), посредством которых обеспечивается доступ	23:42:0708008:770
10.	Иные сведения	Установление границ производилось на основании сведений, содержащихся на чертеже садово-огороднического товарищества «с/т «Красная звезда» с учетом фактической ситуации на местности. В результате уточнения описания местоположения границ ЗУ 23:42:0708008:308 произошло увеличение площади данного ЗУ в пределах минимального размера ЗУ, установленного ПЗЗ Ейского г/п Ейского р-на (в т.ч. не более 10 % от содержащейся в ЕГРН площади), что допускается в соответствии с п.2. ч.3 ст.42.8 Федерального закона от 24.07.2007 № 221-ФЗ. Доступ к ЗУ обеспечивается посредством ЗУ с КН 23:42:0708008:770, который является ЗУ общего назначения на территории ведения гражданами садоводства для собственных нужд.

4. Пояснения к сведениям об уточняемом земельном участке с кадастровым номером 23:42:0708008:308 :

1.	—

1. Сведения о характерных точках границ уточняемого земельного участка с кадастровым номером 23:42:0708008:306 :

Система координат МСК-23, зона 1 (23) Зона № 1

Обозначение характерных точек границ	Координаты, м				Метод определения координат	Формулы, примененные для расчета средней квадратической погрешности определения координат характерных точек границ (Mt), с подставленными в такие формулы значениями и итоговые (вычисленные) значения Mt, м	Описание закрепления точки
	содержатся в Едином государственном реестре недвижимости		определены в результате выполнения комплексных кадастровых работ				
	X	Y	X	Y			
1	2	3	4	5	6	7	8
309	657 737,86	1 325 243,37	657 737,86	1 325 243,37	Метод спутниковых геодезических измерений (определений)	0,10	—
307	657 738,31	1 325 263,36	657 738,31	1 325 263,36			
н64У	—	—	657 713,30	1 325 263,62		√(0,1^2 + 0,1^2) = 0,10	
н247У	—	—	657 712,81	1 325 243,63			

1	2	3	4	5	6	7	8
4	657 714,31	1 325 263,61	—	—	Метод спутниковых геодезических измерений (определений)	0,10	—
5	657 713,86	1 325 243,62	—	—			
309	657 737,86	1 325 243,37	657 737,86	1 325 243,37			

2. Сведения о частях границ уточняемого земельного участка с кадастровым номером 23:42:0708008:306 :

Обозначение части границ		Горизонтальное проложение (S), м	Описание прохождения части границ	Сведения о согласовании местоположения границ (согласовано/спорное)
от т.	до т.			
1	2	3	4	5
309	307	20,00	—	согласовано
307	н64У	25,01		
н64У	н247У	20,00		
н247У	309	25,05		

3. Сведения о характеристиках уточняемого земельного участка с кадастровым номером 23:42:0708008:306 :

№ п/п	Наименование характеристики	Значение характеристики
1	2	3
1.	Адрес земельного участка	—
1.1.	Сведения о местоположении земельного участка (при отсутствии адреса) в структурированном в соответствии с федеральной информационной адресной системой виде	Российская Федерация, Краснодарский край, Ейский р-н, Ейск г, Красная-звезда снт, уч 308
1.2.	Дополнительные сведения о местоположении земельного участка	—
2.	Площадь земельного участка ± величина погрешности определения (вычисления) площади (Р ± ΔР), м²	500 ± 8,00
3.	Формула, примененная для вычисления предельной погрешности определения площади земельного участка, с подставленными значениями и итоговые (вычисленные) значения	3,5*0,1*√(500) = 8
4.	Площадь земельного участка согласно сведениям Единого государственного реестра недвижимости (Ркад), м²	480,00
5.	Оценка расхождения Р и Ркад (Р - Ркад), м²	20
6.	Предельный минимальный и максимальный размеры земельного участка (Рмин и Рмакс), м²	Рмин = 300 Рмакс = —

1	2	3
7.	Кадастровый или иной государственный учетный номер (инвентарный) здания, сооружения, объекта незавершенного строительства, расположенного на земельном участке	—
8.	Вид (виды) разрешенного использования	Садовый земельный участок
8.1.	Дополнительные сведения об использовании земельного участка	—
9.	Сведения о земельных участках (землях общего пользования, территории общего пользования), посредством которых обеспечивается доступ	23:42:0708008:770
10.	Иные сведения	Установление границ производилось на основании сведений, содержащихся на чертеже садово-огороднического товарищества «с/т «Красная звезда» с учетом фактической ситуации на местности. В результате уточнения описания местоположения границ ЗУ 23:42:0708008:306 произошло увеличение площади данного ЗУ в пределах минимального размера ЗУ, установленного ПЗЗ Ейского г/п Ейского р-на (в т.ч. не более 10 % от содержащейся в ЕГРН площади), что допускается в соответствии с п.2. ч.3 ст.42.8 Федерального закона от 24.07.2007 № 221-ФЗ. Доступ к ЗУ обеспечивается посредством ЗУ с КН 23:42:0708008:770, который является ЗУ общего назначения на территории ведения гражданами садоводства для собственных нужд.

4. Пояснения к сведениям об уточняемом земельном участке с кадастровым номером 23:42:0708008:306 :

1.	—

1. Сведения о характерных точках границ уточняемого земельного участка с кадастровым номером 23:42:0708008:300 :

Система координат МСК-23, зона 1 (23) Зона № 1

Обозначение характерных точек границ	Координаты, м				Метод определения координат	Формулы, примененные для расчета средней квадратической погрешности определения координат характерных точек границ (Mt), с подставленными в такие формулы значениями и итоговые (вычисленные) значения Mt, м	Описание закрепления точки
	содержатся в Едином государственном реестре недвижимости		определены в результате выполнения комплексных кадастровых работ				
	X	Y	X	Y			
1	2	3	4	5	6	7	8
266	657 735,57	1 325 143,39	657 735,57	1 325 143,39	Метод спутниковых геодезических измерений (определений)	0,10	—
312	657 736,04	1 325 163,38	657 736,04	1 325 163,38			

1	2	3	4	5	6	7	8
н97У	—	—	657 711,03	1 325 163,64	Метод спутниковых геодезических измерений (определений)	√(0,1^2 + 0,1^2) = 0,10	—
268	—	—	657 710,57	1 325 143,65		0,10	
6	657 712,04	1 325 163,63	—	—			
267	657 711,57	1 325 143,64	—	—			
266	657 735,57	1 325 143,39	657 735,57	1 325 143,39			

2. Сведения о частях границ уточняемого земельного участка с кадастровым номером 23:42:0708008:300 :

Обозначение части границ		Горизонтальное проложение (S), м	Описание прохождения части границ	Сведения о согласовании местоположения границ (согласовано/спорное)
от т.	до т.			
1	2	3	4	5
266	312	20,00	—	согласовано
312	н97У	25,01		
н97У	268	20,00		
268	266	25,00		

3. Сведения о характеристиках уточняемого земельного участка с кадастровым номером 23:42:0708008:300 :

№ п/п	Наименование характеристики	Значение характеристики
1	2	3
1.	Адрес земельного участка	—
1.1.	Сведения о местоположении земельного участка (при отсутствии адреса) в структурированном в соответствии с федеральной информационной адресной системой виде	Российская Федерация, Краснодарский край, Ейский р-н, Ейск г, Красная-звезда снт, уч 298
1.2.	Дополнительные сведения о местоположении земельного участка	—
2.	Площадь земельного участка ± величина погрешности определения (вычисления) площади (Р ± ΔР), м²	500 ± 8,00
3.	Формула, примененная для вычисления предельной погрешности определения площади земельного участка, с подставленными значениями и итоговые (вычисленные) значения	3,5*0,1*√(500) = 8
4.	Площадь земельного участка согласно сведениям Единого государственного реестра недвижимости (Ркад), м²	480,00

1	2	3
5.	Оценка расхождения Р и Ркад (Р - Ркад), м²	20
6.	Предельный минимальный и максимальный размеры земельного участка (Рмин и Рмакс), м²	Рмин = 300 Рмакс = —
7.	Кадастровый или иной государственный учетный номер (инвентарный) здания, сооружения, объекта незавершенного строительства, расположенного на земельном участке	—
8.	Вид (виды) разрешенного использования	садовый земельный участок
8.1.	Дополнительные сведения об использовании земельного участка	—
9.	Сведения о земельных участках (землях общего пользования, территории общего пользования), посредством которых обеспечивается доступ	23:42:0708008:770
10.	Иные сведения	Установление границ производилось на основании сведений, содержащихся на чертеже садово-огороднического товарищества «с/т «Красная звезда» с учетом фактической ситуации на местности. В результате уточнения описания местоположения границ ЗУ 23:42:0708008:300 произошло увеличение площади данного ЗУ в пределах минимального размера ЗУ, установленного ПЗЗ Ейского г/п Ейского р-на (в т.ч. не более 10 % от содержащейся в ЕГРН площади), что допускается в соответствии с п.2. ч.3 ст.42.8 Федерального закона от 24.07.2007 № 221-ФЗ. Доступ к ЗУ обеспечивается посредством ЗУ с КН 23:42:0708008:770, который является ЗУ общего назначения на территории ведения гражданами садоводства для собственных нужд.

4. Пояснения к сведениям об уточняемом земельном участке с кадастровым номером 23:42:0708008:300 :

1.	—

1. Сведения о характерных точках границ уточняемого земельного участка с кадастровым номером 23:42:0708008:298 :

Система координат МСК-23, зона 1 (23) Зона № 1

Обозначение характерных точек границ	Координаты, м				Метод определения координат	Формулы, примененные для расчета средней квадратической погрешности определения координат характерных точек границ (Mt), с подставленными в такие формулы значениями и итоговые (вычисленные) значения Mt, м	Описание закрепления точки
	содержатся в Едином государственном реестре недвижимости		определены в результате выполнения комплексных кадастровых работ				
	X	Y	X	Y			
1	2	3	4	5	6	7	8
326	657 734,18	1 325 083,32	657 734,18	1 325 083,32	Метод спутниковых геодезических измерений (определений)	0,10	—

1	2	3	4	5	6	7	8
319	657 734,64	1 325 103,31	657 734,64	1 325 103,31	Метод спутниковых геодезических измерений (определений)	0,10	—
н147У	—	—	657 709,65	1 325 103,67		√(0,1^2 + 0,1^2) = 0,10	
н76У	—	—	657 709,15	1 325 083,67			
7	657 710,64	1 325 103,64	—	—		0,10	
8	657 710,18	1 325 083,65	—	—			
326	657 734,18	1 325 083,32	657 734,18	1 325 083,32			

2. Сведения о частях границ уточняемого земельного участка с кадастровым номером 23:42:0708008:298 :

Обозначение части границ		Горизонтальное проложение (S), м	Описание прохождения части границ	Сведения о согласовании местоположения границ (согласовано/спорное)
от т.	до т.			
1	2	3	4	5
326	319	20,00	—	согласовано
319	н147У	24,99		
н147У	н76У	20,01		
н76У	326	25,03		

3. Сведения о характеристиках уточняемого земельного участка с кадастровым номером 23:42:0708008:298 :

№ п/п	Наименование характеристики	Значение характеристики
1	2	3
1.	Адрес земельного участка	—
1.1.	Сведения о местоположении земельного участка (при отсутствии адреса) в структурированном в соответствии с федеральной информационной адресной системой виде	Российская Федерация, Краснодарский край, Ейский р-н, Ейск г, Красная-звезда снт, уч 292
1.2.	Дополнительные сведения о местоположении земельного участка	—
2.	Площадь земельного участка ± величина погрешности определения (вычисления) площади (P ± ΔP), м²	500 ± 8,00
3.	Формула, примененная для вычисления предельной погрешности определения площади земельного участка, с подставленными значениями и итоговые (вычисленные) значения	3,5*0,1*√(500) = 8

1	2	3
4.	Площадь земельного участка согласно сведениям Единого государственного реестра недвижимости (Ркад), м²	480,00
5.	Оценка расхождения Р и Ркад (Р - Ркад), м²	20
6.	Предельный минимальный и максимальный размеры земельного участка (Рмин и Рмакс), м²	Рмин = 300 Рмакс = —
7.	Кадастровый или иной государственный учетный номер (инвентарный) здания, сооружения, объекта незавершенного строительства, расположенного на земельном участке	—
8.	Вид (виды) разрешенного использования	садовый земельный участок
8.1.	Дополнительные сведения об использовании земельного участка	—
9.	Сведения о земельных участках (землях общего пользования, территории общего пользования), посредством которых обеспечивается доступ	23:42:0708008:770
10.	Иные сведения	Установление границ производилось на основании сведений, содержащихся на чертеже садово-огороднического товарищества «с/т «Красная звезда» с учетом фактической ситуации на местности. В результате уточнения описания местоположения границ ЗУ 23:42:0708008:298 произошло увеличение площади данного ЗУ в пределах минимального размера ЗУ, установленного ПЗЗ Ейского г/п Ейского р-на (в т.ч. не более 10 % от содержащейся в ЕГРН площади), что допускается в соответствии с п.2. ч.3 ст.42.8 Федерального закона от 24.07.2007 № 221-ФЗ. Доступ к ЗУ обеспечивается посредством ЗУ с КН 23:42:0708008:770, который является ЗУ общего назначения на территории ведения гражданами садоводства для собственных нужд.

4. Пояснения к сведениям об уточняемом земельном участке с кадастровым номером 23:42:0708008:298 :

1.	—

1. Сведения о характерных точках границ уточняемого земельного участка с кадастровым номером 23:42:0708008:295 :

Система координат МСК-23, зона 1 (23) Зона № 1

Обозначение характерных точек границ	Координаты, м				Метод определения координат	Формулы, примененные для расчета средней квадратической погрешности определения координат характерных точек границ (Mt), с подставленными в такие формулы значениями и итоговые (вычисленные) значения Mt, м	Описание закрепления точки
	содержатся в Едином государственном реестре недвижимости		определены в результате выполнения комплексных кадастровых работ				
	X	Y	X	Y			
1	2	3	4	5	6	7	8

1	2	3	4	5	6	7	8
9	657 709,75	1 325 063,66	—	—	Метод спутниковых геодезических измерений (определений)	0,10	—
10	657 709,30	1 325 043,66	—	—			
330	657 733,30	1 325 043,33	657 733,30	1 325 043,33			
327	657 733,74	1 325 063,32	657 733,74	1 325 063,32			
н123У	—	—	657 708,79	1 325 063,67		√(0,1^2 + 0,1^2) = 0,10	
н130У	—	—	657 708,27	1 325 043,67			
9	657 709,75	1 325 063,66	—	—		0,10	

2. Сведения о частях границ уточняемого земельного участка с кадастровым номером 23:42:0708008:295 :

Обозначение части границ		Горизонтальное проложение (S), м	Описание прохождения части границ	Сведения о согласовании местоположения границ (согласовано/спорное)
от т.	до т.			
1	2	3	4	5
330	327	19,99	—	согласовано
327	н123У	24,95		
н123У	н130У	20,01		
н130У	330	25,03		

3. Сведения о характеристиках уточняемого земельного участка с кадастровым номером 23:42:0708008:295 :

№ п/п	Наименование характеристики	Значение характеристики
1	2	3
1.	Адрес земельного участка	—
1.1.	Сведения о местоположении земельного участка (при отсутствии адреса) в структурированном в соответствии с федеральной информационной адресной системой виде	Российская Федерация, Краснодарский край, Ейский р-н, Ейск г, Красная-звезда снт, д 288
1.2.	Дополнительные сведения о местоположении земельного участка	—
2.	Площадь земельного участка ± величина погрешности определения (вычисления) площади (P ± ΔP), м²	500 ± 8,00

1	2	3
3.	Формула, примененная для вычисления предельной погрешности определения площади земельного участка, с подставленными значениями и итоговые (вычисленные) значения	3,5*0,1*√(500) = 8
4.	Площадь земельного участка согласно сведениям Единого государственного реестра недвижимости (Ркад), м²	480,00
5.	Оценка расхождения Р и Ркад (Р - Ркад), м²	20
6.	Предельный минимальный и максимальный размеры земельного участка (Рмин и Рмакс), м²	Рмин = 300 Рмакс = —
7.	Кадастровый или иной государственный учетный номер (инвентарный) здания, сооружения, объекта незавершенного строительства, расположенного на земельном участке	—
8.	Вид (виды) разрешенного использования	садовый земельный участок
8.1.	Дополнительные сведения об использовании земельного участка	—
9.	Сведения о земельных участках (землях общего пользования, территории общего пользования), посредством которых обеспечивается доступ	23:42:0708008:770
10.	Иные сведения	Установление границ производилось на основании сведений, содержащихся на чертеже садово-огороднического товарищества «с/т «Красная звезда» с учетом фактической ситуации на местности. В результате уточнения описания местоположения границ ЗУ 23:42:0708008:295 произошло увеличение площади данного ЗУ в пределах минимального размера ЗУ, установленного ПЗЗ Ейского г/п Ейского р-на (в т.ч. не более 10 % от содержащейся в ЕГРН площади), что допускается в соответствии с п.2. ч.3 ст.42.8 Федерального закона от 24.07.2007 № 221-ФЗ. Доступ к ЗУ обеспечивается посредством ЗУ с КН 23:42:0708008:770, который является ЗУ общего назначения на территории ведения гражданами садоводства для собственных нужд.
4. Пояснения к сведениям об уточняемом земельном участке с кадастровым номером		23:42:0708008:295 :
1.	—	

1. Сведения о характерных точках границ уточняемого земельного участка с кадастровым номером 23:42:0708008:236 :

Система координат МСК-23, зона 1 (23) Зона № 1

Обозначение характерных точек границ	Координаты, м				Метод определения координат	Формулы, примененные для расчета средней квадратической погрешности определения координат характерных точек границ (Mt), с подставленными в такие формулы значениями и итоговые (вычисленные) значения Mt, м	Описание закрепления точки
	содержатся в Едином государственном реестре недвижимости		определены в результате выполнения комплексных кадастровых работ				
	X	Y	X	Y			
1	2	3	4	5	6	7	8
409	657 958,28	1 325 260,07	657 958,28	1 325 260,07	Метод спутниковых геодезических измерений (определений)	0,10	—
н85У	—	—	657 983,22	1 325 259,75		√(0,1^2 + 0,1^2) = 0,10	
н102У	—	—	657 983,66	1 325 279,74			
11	657 982,28	1 325 259,76	—	—		0,10	
12	657 982,73	1 325 279,75	—	—			
13	657 958,73	1 325 280,06	657 958,73	1 325 280,06			
409	657 958,28	1 325 260,07	657 958,28	1 325 260,07			

2. Сведения о частях границ уточняемого земельного участка с кадастровым номером 23:42:0708008:236 :

Обозначение части границ		Горизонтальное проложение (S), м	Описание прохождения части границ	Сведения о согласовании местоположения границ (согласовано/спорное)
от т.	до т.			
1	2	3	4	5
409	н85У	24,94	—	согласовано
н85У	н102У	19,99		
н102У	13	24,93		
13	409	20,00		

3. Сведения о характеристиках уточняемого земельного участка с кадастровым номером 23:42:0708008:236 :

№ п/п	Наименование характеристики	Значение характеристики

1	2	3
1.	Адрес земельного участка	—
1.1.	Сведения о местоположении земельного участка (при отсутствии адреса) в структурированном в соответствии с федеральной информационной адресной системой виде	Российская Федерация, Краснодарский край, Ейский р-н, Ейск г, Красная-звезда снт, д 161
1.2.	Дополнительные сведения о местоположении земельного участка	—
2.	Площадь земельного участка ± величина погрешности определения (вычисления) площади (Р ± ΔР), м²	499 ± 8,00
3.	Формула, примененная для вычисления предельной погрешности определения площади земельного участка, с подставленными значениями и итоговые (вычисленные) значения	3,5*0,1*√(499) = 8
4.	Площадь земельного участка согласно сведениям Единого государственного реестра недвижимости (Ркад), м²	480,00
5.	Оценка расхождения Р и Ркад (Р - Ркад), м²	19
6.	Предельный минимальный и максимальный размеры земельного участка (Рмин и Рмакс), м²	Рмин = 300 Рмакс = —
7.	Кадастровый или иной государственный учетный номер (инвентарный) здания, сооружения, объекта незавершенного строительства, расположенного на земельном участке	—
8.	Вид (виды) разрешенного использования	садовый земельный участок
8.1.	Дополнительные сведения об использовании земельного участка	—
9.	Сведения о земельных участках (землях общего пользования, территории общего пользования), посредством которых обеспечивается доступ	23:42:0708008:770
10.	Иные сведения	Установление границ производилось на основании сведений, содержащихся на чертеже садово-огороднического товарищества «с/т «Красная звезда» с учетом фактической ситуации на местности. В результате уточнения описания местоположения границ ЗУ 23:42:0708008:236 произошло увеличение площади данного ЗУ в пределах минимального размера ЗУ, установленного ПЗЗ Ейского г/п Ейского р-на (в т.ч. не более 10 % от содержащейся в ЕГРН площади), что допускается в соответствии с п.2. ч.3 ст.42.8 Федерального закона от 24.07.2007 № 221-ФЗ. Доступ к ЗУ обеспечивается посредством ЗУ с КН 23:42:0708008:770, который является ЗУ общего назначения на территории ведения гражданами садоводства для собственных нужд.
4. Пояснения к сведениям об уточняемом земельном участке с кадастровым номером		23:42:0708008:236 :
1.	—	

1. Сведения о характерных точках границ уточняемого земельного участка с кадастровым номером 23:42:0708008:234 :

Система координат МСК-23, зона 1 (23) Зона № 1

Обозначение характерных точек границ	Координаты, м				Метод определения координат	Формулы, примененные для расчета средней квадратической погрешности определения координат характерных точек границ (Mt), с подставленными в такие формулы значениями и итоговые (вычисленные) значения Mt, м	Описание закрепления точки
	содержатся в Едином государственном реестре недвижимости		определены в результате выполнения комплексных кадастровых работ				
	X	Y	X	Y			
1	2	3	4	5	6	7	8
424	658 013,89	1 325 259,22	658 013,89	1 325 259,22	Метод спутниковых геодезических измерений (определений)	0,10	—
427	657 989,89	1 325 259,60	657 989,89	1 325 259,60			
н69У	—	—	657 988,93	1 325 259,63		√(0,1^2 + 0,1^2) = 0,10	
н180У	—	—	657 988,49	1 325 239,61			
14	657 989,50	1 325 239,60	—	—		0,10	
15	658 013,50	1 325 239,22	658 013,50	1 325 239,22			
424	658 013,89	1 325 259,22	658 013,89	1 325 259,22			

2. Сведения о частях границ уточняемого земельного участка с кадастровым номером 23:42:0708008:234 :

Обозначение части границ		Горизонтальное проложение (S), м	Описание прохождения части границ	Сведения о согласовании местоположения границ (согласовано/спорное)
от т.	до т.			
1	2	3	4	5
424	427	24,00	—	согласовано
427	н69У	0,96		
н69У	н180У	20,02		
н180У	15	25,01		
15	424	20,00		

3. Сведения о характеристиках уточняемого земельного участка с кадастровым номером	23:42:0708008:234 :	
№ п/п	Наименование характеристики	Значение характеристики
1	2	3
1.	Адрес земельного участка	—
1.1.	Сведения о местоположении земельного участка (при отсутствии адреса) в структурированном в соответствии с федеральной информационной адресной системой виде	Российская Федерация, Краснодарский край, Ейский р-н, Ейск г, Красная-звезда снт, уч 158
1.2.	Дополнительные сведения о местоположении земельного участка	—
2.	Площадь земельного участка ± величина погрешности определения (вычисления) площади (Р ± ΔР), м²	500 ± 8,00
3.	Формула, примененная для вычисления предельной погрешности определения площади земельного участка, с подставленными значениями и итоговые (вычисленные) значения	3,5*0,1*√(500) = 8
4.	Площадь земельного участка согласно сведениям Единого государственного реестра недвижимости (Ркад), м²	480,00
5.	Оценка расхождения Р и Ркад (Р - Ркад), м²	20
6.	Предельный минимальный и максимальный размеры земельного участка (Рмин и Рмакс), м²	Рмин = 300 Рмакс = —
7.	Кадастровый или иной государственный учетный номер (инвентарный) здания, сооружения, объекта незавершенного строительства, расположенного на земельном участке	—
8.	Вид (виды) разрешенного использования	Садовый земельный участок
8.1.	Дополнительные сведения об использовании земельного участка	—
9.	Сведения о земельных участках (землях общего пользования, территории общего пользования), посредством которых обеспечивается доступ	23:42:0708008:770
10.	Иные сведения	Установление границ производилось на основании сведений, содержащихся на чертеже садово-огороднического товарищества «с/т «Красная звезда» с учетом фактической ситуации на местности. В результате уточнения описания местоположения границ ЗУ 23:42:0708008:234 произошло увеличение площади данного ЗУ в пределах минимального размера ЗУ, установленного ПЗЗ Ейского г/п Ейского р-на (в т.ч. не более 10 % от содержащейся в ЕГРН площади), что допускается в соответствии с п.2. ч.3 ст.42.8 Федерального закона от 24.07.2007 № 221-ФЗ. Доступ к ЗУ обеспечивается посредством ЗУ с КН 23:42:0708008:770, который является ЗУ общего назначения на территории ведения гражданами садоводства для собственных нужд.

4. Пояснения к сведениям об уточняемом земельном участке с кадастровым номером 23:42:0708008:234 :

1.	—

1. Сведения о характерных точках границ уточняемого земельного участка с кадастровым номером 23:42:0708008:233 :

Система координат МСК-23, зона 1 (23) Зона № 1

Обозначение характерных точек границ	Координаты, м				Метод определения координат	Формулы, примененные для расчета средней квадратической погрешности определения координат характерных точек границ (Mt), с подставленными в такие формулы значениями и итоговые (вычисленные) значения Mt, м	Описание закрепления точки
	содержатся в Едином государственном реестре недвижимости		определены в результате выполнения комплексных кадастровых работ				
	X	Y	X	Y			
1	2	3	4	5	6	7	8
16	657 989,05	1 325 219,61	—	—	Метод спутниковых геодезических измерений (определений)	0,10	—
17	657 988,72	1 325 199,61	—	—			
437	658 012,72	1 325 199,23	658 012,72	1 325 199,23			Долговременный межевой знак
18	658 013,05	1 325 219,23	658 013,05	1 325 219,23			—
н232У	—	—	657 988,10	1 325 219,62		√(0,1^2 + 0,1^2) = 0,10	
576	—	—	657 987,73	1 325 199,62		0,10	Долговременный межевой знак
16	657 989,05	1 325 219,61	—	—			—

2. Сведения о частях границ уточняемого земельного участка с кадастровым номером 23:42:0708008:233 :

Обозначение части границ		Горизонтальное проложение (S), м	Описание прохождения части границ	Сведения о согласовании местоположения границ (согласовано/спорное)
от т.	до т.			
1	2	3	4	5
437	18	20,00	—	согласовано
18	н232У	24,95		
н232У	576	20,00		

1	2	3	4	5
576	437	24,99	—	согласовано

3. Сведения о характеристиках уточняемого земельного участка с кадастровым номером 23:42:0708008:233 :

№ п/п	Наименование характеристики	Значение характеристики
1	2	3
1.	Адрес земельного участка	—
1.1.	Сведения о местоположении земельного участка (при отсутствии адреса) в структурированном в соответствии с федеральной информационной адресной системой виде	Российская Федерация, Краснодарский край, Ейский р-н, Ейск г, Красная-звезда снт, уч 154
1.2.	Дополнительные сведения о местоположении земельного участка	—
2.	Площадь земельного участка ± величина погрешности определения (вычисления) площади (Р ± ΔР), м²	500 ± 8,00
3.	Формула, примененная для вычисления предельной погрешности определения площади земельного участка, с подставленными значениями и итоговые (вычисленные) значения	3,5*0,1*√(500) = 8
4.	Площадь земельного участка согласно сведениям Единого государственного реестра недвижимости (Ркад), м²	480,00
5.	Оценка расхождения Р и Ркад (Р - Ркад), м²	20
6.	Предельный минимальный и максимальный размеры земельного участка (Рмин и Рмакс), м²	Рмин = 300 Рмакс = —
7.	Кадастровый или иной государственный учетный номер (инвентарный) здания, сооружения, объекта незавершенного строительства, расположенного на земельном участке	—
8.	Вид (виды) разрешенного использования	садовый земельный участок
8.1.	Дополнительные сведения об использовании земельного участка	—
9.	Сведения о земельных участках (землях общего пользования, территории общего пользования), посредством которых обеспечивается доступ	23:42:0708008:770

1	2	3
10.	Иные сведения	Установление границ производилось на основании сведений, содержащихся на чертеже садово-огороднического товарищества «с/т «Красная звезда» с учетом фактической ситуации на местности. В результате уточнения описания местоположения границ ЗУ 23:42:0708008:233 произошло увеличение площади данного ЗУ в пределах минимального размера ЗУ, установленного ПЗЗ Ейского г/п Ейского р-на (в т.ч. не более 10 % от содержащейся в ЕГРН площади), что допускается в соответствии с п.2. ч.3 ст.42.8 Федерального закона от 24.07.2007 № 221-ФЗ. Доступ к ЗУ обеспечивается посредством ЗУ с КН 23:42:0708008:770, который является ЗУ общего назначения на территории ведения гражданами садоводства для собственных нужд.

4. Пояснения к сведениям об уточняемом земельном участке с кадастровым номером 23:42:0708008:233 :

1.	—

1. Сведения о характерных точках границ уточняемого земельного участка с кадастровым номером 23:42:0708008:232 :

Система координат МСК-23, зона 1 (23) Зона № 1

Обозначение характерных точек границ	Координаты, м				Метод определения координат	Формулы, примененные для расчета средней квадратической погрешности определения координат характерных точек границ (Mt), с подставленными в такие формулы значениями и итоговые (вычисленные) значения Mt, м	Описание закрепления точки
	содержатся в Едином государственном реестре недвижимости		определены в результате выполнения комплексных кадастровых работ				
	X	Y	X	Y			
1	2	3	4	5	6	7	8
573	657 980,46	1 325 179,81	—	—	Метод спутниковых геодезических измерений (определений)	0,10	—
19	657 980,92	1 325 199,80	—	—			
417	657 956,92	1 325 200,09	657 956,92	1 325 200,09			
574	657 956,46	1 325 180,10	657 956,46	1 325 180,10			
572	—	—	657 981,46	1 325 179,80			
н139У	—	—	657 981,89	1 325 199,79		√(0,1^2 + 0,1^2) = 0,10	

1	2	3	4	5	6	7	8
573	657 980,46	1 325 179,81	—	—	Метод спутниковых геодезических измерений (определений)	0,10	—

2. Сведения о частях границ уточняемого земельного участка с кадастровым номером 23:42:0708008:232 :

Обозначение части границ		Горизонтальное проложение (S), м	Описание прохождения части границ	Сведения о согласовании местоположения границ (согласовано/спорное)
от т.	до т.			
1	2	3	4	5
417	574	20,00	—	согласовано
574	572	25,00		
572	н139У	19,99		
н139У	417	24,97		

3. Сведения о характеристиках уточняемого земельного участка с кадастровым номером 23:42:0708008:232 :

№ п/п	Наименование характеристики	Значение характеристики
1	2	3
1.	Адрес земельного участка	—
1.1.	Сведения о местоположении земельного участка (при отсутствии адреса) в структурированном в соответствии с федеральной информационной адресной системой виде	Российская Федерация, Краснодарский край, Ейский р-н, Ейск г, Красная-звезда снт, д 153
1.2.	Дополнительные сведения о местоположении земельного участка	—
2.	Площадь земельного участка ± величина погрешности определения (вычисления) площади (Р ± ΔР), м²	500 ± 8,00
3.	Формула, примененная для вычисления предельной погрешности определения площади земельного участка, с подставленными значениями и итоговые (вычисленные) значения	3,5*0,1*√(500) = 8
4.	Площадь земельного участка согласно сведениям Единого государственного реестра недвижимости (Ркад), м²	480,00
5.	Оценка расхождения Р и Ркад (Р - Ркад), м²	20
6.	Предельный минимальный и максимальный размеры земельного участка (Рмин и Рмакс), м²	Рмин = 300 Рмакс = —
7.	Кадастровый или иной государственный учетный номер (инвентарный) здания, сооружения, объекта незавершенного строительства, расположенного на земельном участке	—
8.	Вид (виды) разрешенного использования	садовый земельный участок

1	2	3
8.1.	Дополнительные сведения об использовании земельного участка	—
9.	Сведения о земельных участках (землях общего пользования, территории общего пользования), посредством которых обеспечивается доступ	23:42:0708008:770
10.	Иные сведения	Установление границ производилось на основании сведений, содержащихся на чертеже садово-огороднического товарищества «с/т «Красная звезда» с учетом фактической ситуации на местности. В результате уточнения описания местоположения границ ЗУ 23:42:0708008:232 произошло увеличение площади данного ЗУ в пределах минимального размера ЗУ, установленного ПЗЗ Ейского г/п Ейского р-на (в т.ч. не более 10 % от содержащейся в ЕГРН площади), что допускается в соответствии с п.2. ч.3 ст.42.8 Федерального закона от 24.07.2007 № 221-ФЗ. Доступ к ЗУ обеспечивается посредством ЗУ с КН 23:42:0708008:770, который является ЗУ общего назначения на территории ведения гражданами садоводства для собственных нужд.

4. Пояснения к сведениям об уточняемом земельном участке с кадастровым номером 23:42:0708008:232 :

1.	—

1. Сведения о характерных точках границ уточняемого земельного участка с кадастровым номером 23:42:0708008:228 :

Система координат МСК-23, зона 1 (23) Зона № 1

Обозначение характерных точек границ	Координаты, м				Метод определения координат	Формулы, примененные для расчета средней квадратической погрешности определения координат характерных точек границ (Mt), с подставленными в такие формулы значениями и итоговые (вычисленные) значения Mt, м	Описание закрепления точки
	содержатся в Едином государственном реестре недвижимости		определены в результате выполнения комплексных кадастровых работ				
	X	Y	X	Y			
1	2	3	4	5	6	7	8
20	658 070,08	1 325 318,72	658 070,08	1 325 318,72	Метод спутниковых геодезических измерений (определений)	0,10	—
н71У	—	—	658 045,06	1 325 319,01		√(0,1^2 + 0,1^2) = 0,10	
н236У	—	—	658 044,74	1 325 299,01			
21	658 046,08	1 325 319,00	—	—		0,10	

1	2	3	4	5	6	7	8
22	658 045,75	1 325 299,00	—	—	Метод спутниковых геодезических измерений (определений)	0,10	—
23	658 069,75	1 325 298,72	658 069,75	1 325 298,72			
20	658 070,08	1 325 318,72	658 070,08	1 325 318,72			

2. Сведения о частях границ уточняемого земельного участка с кадастровым номером 23:42:0708008:228 :

Обозначение части границ		Горизонтальное проложение (S), м	Описание прохождения части границ	Сведения о согласовании местоположения границ (согласовано/спорное)
от т.	до т.			
1	2	3	4	5
20	н71У	25,02	—	согласовано
н71У	н236У	20,00		
н236У	23	25,01		
23	20	20,00		

3. Сведения о характеристиках уточняемого земельного участка с кадастровым номером 23:42:0708008:228 :

№ п/п	Наименование характеристики	Значение характеристики
1	2	3
1.	Адрес земельного участка	—
1.1.	Сведения о местоположении земельного участка (при отсутствии адреса) в структурированном в соответствии с федеральной информационной адресной системой виде	Российская Федерация, Краснодарский край, Ейский р-н, Ейск г, Красная-звезда снт, уч 134
1.2.	Дополнительные сведения о местоположении земельного участка	—
2.	Площадь земельного участка ± величина погрешности определения (вычисления) площади (Р ± ΔР), м²	500 ± 8,00
3.	Формула, примененная для вычисления предельной погрешности определения площади земельного участка, с подставленными значениями и итоговые (вычисленные) значения	3,5*0,1*√(500) = 8
4.	Площадь земельного участка согласно сведениям Единого государственного реестра недвижимости (Ркад), м²	480,00
5.	Оценка расхождения Р и Ркад (Р - Ркад), м²	20
6.	Предельный минимальный и максимальный размеры земельного участка (Рмин и Рмакс), м²	Рмин = 300 Рмакс = —

1	2	3
7.	Кадастровый или иной государственный учетный номер (инвентарный) здания, сооружения, объекта незавершенного строительства, расположенного на земельном участке	—
8.	Вид (виды) разрешенного использования	садовый земельный участок
8.1.	Дополнительные сведения об использовании земельного участка	—
9.	Сведения о земельных участках (землях общего пользования, территории общего пользования), посредством которых обеспечивается доступ	23:42:0708008:770
10.	Иные сведения	Установление границ производилось на основании сведений, содержащихся на чертеже садово-огороднического товарищества «с/т «Красная звезда» с учетом фактической ситуации на местности. В результате уточнения описания местоположения границ ЗУ 23:42:0708008:228 произошло увеличение площади данного ЗУ в пределах минимального размера ЗУ, установленного ПЗЗ Ейского г/п Ейского р-на (в т.ч. не более 10 % от содержащейся в ЕГРН площади), что допускается в соответствии с п.2. ч.3 ст.42.8 Федерального закона от 24.07.2007 № 221-ФЗ. Доступ к ЗУ обеспечивается посредством ЗУ с КН 23:42:0708008:770, который является ЗУ общего назначения на территории ведения гражданами садоводства для собственных нужд.

4. Пояснения к сведениям об уточняемом земельном участке с кадастровым номером 23:42:0708008:228 :

1.	—

1. Сведения о характерных точках границ уточняемого земельного участка с кадастровым номером 23:42:0708008:225 :

Система координат МСК-23, зона 1 (23) Зона № 1

Обозначение характерных точек границ	Координаты, м				Метод определения координат	Формулы, примененные для расчета средней квадратической погрешности определения координат характерных точек границ (Mt), с подставленными в такие формулы значениями и итоговые (вычисленные) значения Mt, м	Описание закрепления точки
	содержатся в Едином государственном реестре недвижимости		определены в результате выполнения комплексных кадастровых работ				
	X	Y	X	Y			
1	2	3	4	5	6	7	8
24	658 069,42	1 325 278,72	658 069,42	1 325 278,72	Метод спутниковых геодезических измерений (определений)	0,10	—
н98У	—	—	658 044,44	1 325 278,99		√(0,1^2 + 0,1^2) = 0,10	

1	2	3	4	5	6	7	8
н235У	—	—	658 044,05	1 325 259,04	Метод спутниковых геодезических измерений (определений)	√(0,1^2 + 0,1^2) = 0,10	—
25	658 045,42	1 325 279,00	—	—		0,10	
26	658 045,09	1 325 259,00	—	—			
530	658 069,09	1 325 258,72	658 069,09	1 325 258,72			
24	658 069,42	1 325 278,72	658 069,42	1 325 278,72			

2. Сведения о частях границ уточняемого земельного участка с кадастровым номером 23:42:0708008:225 :

Обозначение части границ		Горизонтальное проложение (S), м	Описание прохождения части границ	Сведения о согласовании местоположения границ (согласовано/спорное)
от т.	до т.			
1	2	3	4	5
24	н98У	24,98	—	согласовано
н98У	н235У	19,95		
н235У	530	25,04		
530	24	20,00		

3. Сведения о характеристиках уточняемого земельного участка с кадастровым номером 23:42:0708008:225 :

№ п/п	Наименование характеристики	Значение характеристики
1	2	3
1.	Адрес земельного участка	—
1.1.	Сведения о местоположении земельного участка (при отсутствии адреса) в структурированном в соответствии с федеральной информационной адресной системой виде	Российская Федерация, Краснодарский край, Ейский р-н, Ейск г, Красная-звезда снт, уч 130
1.2.	Дополнительные сведения о местоположении земельного участка	—
2.	Площадь земельного участка ± величина погрешности определения (вычисления) площади (Р ± ΔР), м²	500 ± 8,00
3.	Формула, примененная для вычисления предельной погрешности определения площади земельного участка, с подставленными значениями и итоговые (вычисленные) значения	3,5*0,1*√(500) = 8
4.	Площадь земельного участка согласно сведениям Единого государственного реестра недвижимости (Ркад), м²	480,00

1	2	3
5.	Оценка расхождения Р и Ркад (Р - Ркад), м²	20
6.	Предельный минимальный и максимальный размеры земельного участка (Рмин и Рмакс), м²	Рмин = 300 Рмакс = —
7.	Кадастровый или иной государственный учетный номер (инвентарный) здания, сооружения, объекта незавершенного строительства, расположенного на земельном участке	—
8.	Вид (виды) разрешенного использования	садовый земельный участок
8.1.	Дополнительные сведения об использовании земельного участка	—
9.	Сведения о земельных участках (землях общего пользования, территории общего пользования), посредством которых обеспечивается доступ	23:42:0708008:770
10.	Иные сведения	Установление границ производилось на основании сведений, содержащихся на чертеже садово-огороднического товарищества «с/т «Красная звезда» с учетом фактической ситуации на местности. В результате уточнения описания местоположения границ ЗУ 23:42:0708008:225 произошло увеличение площади данного ЗУ в пределах минимального размера ЗУ, установленного ПЗЗ Ейского г/п Ейского р-на (в т.ч. не более 10 % от содержащейся в ЕГРН площади), что допускается в соответствии с п.2. ч.3 ст.42.8 Федерального закона от 24.07.2007 № 221-ФЗ. Доступ к ЗУ обеспечивается посредством ЗУ с КН 23:42:0708008:770, который является ЗУ общего назначения на территории ведения гражданами садоводства для собственных нужд.

4. Пояснения к сведениям об уточняемом земельном участке с кадастровым номером 23:42:0708008:225 :

1.	—

1. Сведения о характерных точках границ уточняемого земельного участка с кадастровым номером 23:42:0708008:222 :

Система координат МСК-23, зона 1 (23) Зона № 1

Обозначение характерных точек границ	Координаты, м				Метод определения координат	Формулы, примененные для расчета средней квадратической погрешности определения координат характерных точек границ (Mt), с подставленными в такие формулы значениями и итоговые (вычисленные) значения Mt, м	Описание закрепления точки
	содержатся в Едином государственном реестре недвижимости		определены в результате выполнения комплексных кадастровых работ				
	X	Y	X	Y			
1	2	3	4	5	6	7	8
27	658 044,42	1 325 219,12	—	—	Метод спутниковых геодезических измерений (определений)	0,10	—

1	2	3	4	5	6	7	8
28	658 068,42	1 325 218,73	658 068,42	1 325 218,73	Метод спутниковых геодезических измерений (определений)	0,10	—
531	658 068,76	1 325 238,73	658 068,76	1 325 238,73			
н241У	—	—	658 043,76	1 325 239,07		√(0,1^2 + 0,1^2) = 0,10	
н62У	—	—	658 043,42	1 325 219,11			
29	658 044,76	1 325 239,12	—	—		0,10	
27	658 044,42	1 325 219,12	—	—			

2. Сведения о частях границ уточняемого земельного участка с кадастровым номером 23:42:0708008:222 :

Обозначение части границ		Горизонтальное проложение (S), м	Описание прохождения части границ	Сведения о согласовании местоположения границ (согласовано/спорное)
от т.	до т.			
1	2	3	4	5
28	531	20,00	—	согласовано
531	н241У	25,00		
н241У	н62У	19,96		
н62У	28	25,00		

3. Сведения о характеристиках уточняемого земельного участка с кадастровым номером 23:42:0708008:222 :

№ п/п	Наименование характеристики	Значение характеристики
1	2	3
1.	Адрес земельного участка	—
1.1.	Сведения о местоположении земельного участка (при отсутствии адреса) в структурированном в соответствии с федеральной информационной адресной системой виде	Российская Федерация, Краснодарский край, Ейский р-н, Ейск г, Красная-звезда снт, уч 126
1.2.	Дополнительные сведения о местоположении земельного участка	—
2.	Площадь земельного участка ± величина погрешности определения (вычисления) площади (P ± ΔP), м²	500 ± 8,00
3.	Формула, примененная для вычисления предельной погрешности определения площади земельного участка, с подставленными значениями и итоговые (вычисленные) значения	3,5*0,1*√(500) = 8

1	2	3
4.	Площадь земельного участка согласно сведениям Единого государственного реестра недвижимости (Ркад), м²	480,00
5.	Оценка расхождения Р и Ркад (Р - Ркад), м²	20
6.	Предельный минимальный и максимальный размеры земельного участка (Рмин и Рмакс), м²	Рмин = 300 Рмакс = —
7.	Кадастровый или иной государственный учетный номер (инвентарный) здания, сооружения, объекта незавершенного строительства, расположенного на земельном участке	—
8.	Вид (виды) разрешенного использования	Земельные участки садоводческих товариществ
8.1.	Дополнительные сведения об использовании земельного участка	—
9.	Сведения о земельных участках (землях общего пользования, территории общего пользования), посредством которых обеспечивается доступ	23:42:0708008:770
10.	Иные сведения	Установление границ производилось на основании сведений, содержащихся на чертеже садово-огороднического товарищества «с/т «Красная звезда» с учетом фактической ситуации на местности. В результате уточнения описания местоположения границ ЗУ 23:42:0708008:222 произошло увеличение площади данного ЗУ в пределах минимального размера ЗУ, установленного ПЗЗ Ейского г/п Ейского р-на (в т.ч. не более 10 % от содержащейся в ЕГРН площади), что допускается в соответствии с п.2. ч.3 ст.42.8 Федерального закона от 24.07.2007 № 221-ФЗ. Доступ к ЗУ обеспечивается посредством ЗУ с КН 23:42:0708008:770, который является ЗУ общего назначения на территории ведения гражданами садоводства для собственных нужд.

4. Пояснения к сведениям об уточняемом земельном участке с кадастровым номером 23:42:0708008:222 :

1.	—

1. Сведения о характерных точках границ уточняемого земельного участка с кадастровым номером 23:42:0708008:213 :

Система координат МСК-23, зона 1 (23) Зона № 1

Обозначение характерных точек границ	Координаты, м				Метод определения координат	Формулы, примененные для расчета средней квадратической погрешности определения координат характерных точек границ (Mt), с подставленными в такие формулы значениями и итоговые (вычисленные) значения Mt, м	Описание закрепления точки
	содержатся в Едином государственном реестре недвижимости		определены в результате выполнения комплексных кадастровых работ				
	X	Y	X	Y			
1	2	3	4	5	6	7	8

1	2	3	4	5	6	7	8
30	658 093,75	1 325 298,43	—	—	Метод спутниковых геодезических измерений (определений)	0,10	—
31	658 094,08	1 325 318,43	—	—			
20	658 070,08	1 325 318,72	658 070,08	1 325 318,72			
23	658 069,75	1 325 298,72	658 069,75	1 325 298,72			
н60У	—	—	658 094,75	1 325 298,41		√(0,1^2 + 0,1^2) = 0,10	
н63У	—	—	658 095,06	1 325 318,42			
30	658 093,75	1 325 298,43	—	—		0,10	

2. Сведения о частях границ уточняемого земельного участка с кадастровым номером 23:42:0708008:213 :

Обозначение части границ		Горизонтальное проложение (S), м	Описание прохождения части границ	Сведения о согласовании местоположения границ (согласовано/спорное)
от т.	до т.			
1	2	3	4	5
20	23	20,00	—	согласовано
23	н60У	25,00		
н60У	н63У	20,01		
н63У	20	24,98		

3. Сведения о характеристиках уточняемого земельного участка с кадастровым номером 23:42:0708008:213 :

№ п/п	Наименование характеристики	Значение характеристики
1	2	3
1.	Адрес земельного участка	—
1.1.	Сведения о местоположении земельного участка (при отсутствии адреса) в структурированном в соответствии с федеральной информационной адресной системой виде	Российская Федерация, Краснодарский край, Ейский р-н, Ейск г, Красная-звезда снт, уч 105
1.2.	Дополнительные сведения о местоположении земельного участка	—
2.	Площадь земельного участка ± величина погрешности определения (вычисления) площади (Р ± ΔР), м²	500 ± 8,00

1	2	3
3.	Формула, примененная для вычисления предельной погрешности определения площади земельного участка, с подставленными значениями и итоговые (вычисленные) значения	3,5*0,1*√(500) = 8
4.	Площадь земельного участка согласно сведениям Единого государственного реестра недвижимости (Ркад), м²	480,00
5.	Оценка расхождения Р и Ркад (Р - Ркад), м²	20
6.	Предельный минимальный и максимальный размеры земельного участка (Рмин и Рмакс), м²	Рмин = 300 Рмакс = —
7.	Кадастровый или иной государственный учетный номер (инвентарный) здания, сооружения, объекта незавершенного строительства, расположенного на земельном участке	—
8.	Вид (виды) разрешенного использования	Садовый земельный участок
8.1.	Дополнительные сведения об использовании земельного участка	—
9.	Сведения о земельных участках (землях общего пользования, территории общего пользования), посредством которых обеспечивается доступ	23:42:0708008:770
10.	Иные сведения	Установление границ производилось на основании сведений, содержащихся на чертеже садово-огороднического товарищества «с/т «Красная звезда» с учетом фактической ситуации на местности. В результате уточнения описания местоположения границ ЗУ 23:42:0708008:213 произошло увеличение площади данного ЗУ в пределах минимального размера ЗУ, установленного ПЗЗ Ейского г/п Ейского р-на (в т.ч. не более 10 % от содержащейся в ЕГРН площади), что допускается в соответствии с п.2. ч.3 ст.42.8 Федерального закона от 24.07.2007 № 221-ФЗ. Доступ к ЗУ обеспечивается посредством ЗУ с КН 23:42:0708008:770, который является ЗУ общего назначения на территории ведения гражданами садоводства для собственных нужд.
4. Пояснения к сведениям об уточняемом земельном участке с кадастровым номером 23:42:0708008:213 :		
1.	—	

1. Сведения о характерных точках границ уточняемого земельного участка с кадастровым номером 23:42:0708008:211 :

Система координат МСК-23, зона 1 (23) Зона № 1

Обозначение характерных точек границ	Координаты, м				Метод определения координат	Формулы, примененные для расчета средней квадратической погрешности определения координат характерных точек границ (Mt), с подставленными в такие формулы значениями и итоговые (вычисленные) значения Mt, м	Описание закрепления точки
	содержатся в Едином государственном реестре недвижимости		определены в результате выполнения комплексных кадастровых работ				
	X	Y	X	Y			
1	2	3	4	5	6	7	8
32	658 093,42	1 325 278,43	—	—	Метод спутниковых геодезических измерений (определений)	0,10	—
30	658 093,75	1 325 298,43	—	—			
23	658 069,75	1 325 298,72	658 069,75	1 325 298,72			
24	658 069,42	1 325 278,72	658 069,42	1 325 278,72			
н200У	—	—	658 094,45	1 325 278,41		√(0,1^2 + 0,1^2) = 0,10	
н60У	—	—	658 094,75	1 325 298,41			
32	658 093,42	1 325 278,43	—	—		0,10	

2. Сведения о частях границ уточняемого земельного участка с кадастровым номером 23:42:0708008:211 :

Обозначение части границ		Горизонтальное проложение (S), м	Описание прохождения части границ	Сведения о согласовании местоположения границ (согласовано/спорное)
от т.	до т.			
1	2	3	4	5
23	24	20,00	—	согласовано
24	н200У	25,03		
н200У	н60У	20,00		
н60У	23	25,00		

3. Сведения о характеристиках уточняемого земельного участка с кадастровым номером 23:42:0708008:211 :

№ п/п	Наименование характеристики	Значение характеристики

1	2	3
1.	Адрес земельного участка	—
1.1.	Сведения о местоположении земельного участка (при отсутствии адреса) в структурированном в соответствии с федеральной информационной адресной системой виде	Российская Федерация, Краснодарский край, Ейский р-н, Ейск г, уч 103
1.2.	Дополнительные сведения о местоположении земельного участка	—
2.	Площадь земельного участка ± величина погрешности определения (вычисления) площади (Р ± ΔР), м²	500 ± 8,00
3.	Формула, примененная для вычисления предельной погрешности определения площади земельного участка, с подставленными значениями и итоговые (вычисленные) значения	3,5*0,1*√(500) = 8
4.	Площадь земельного участка согласно сведениям Единого государственного реестра недвижимости (Ркад), м²	480,00
5.	Оценка расхождения Р и Ркад (Р - Ркад), м²	20
6.	Предельный минимальный и максимальный размеры земельного участка (Рмин и Рмакс), м²	Рмин = 300 Рмакс = —
7.	Кадастровый или иной государственный учетный номер (инвентарный) здания, сооружения, объекта незавершенного строительства, расположенного на земельном участке	—
8.	Вид (виды) разрешенного использования	садовый земельный участок
8.1.	Дополнительные сведения об использовании земельного участка	—
9.	Сведения о земельных участках (землях общего пользования, территории общего пользования), посредством которых обеспечивается доступ	23:42:0708008:770
10.	Иные сведения	Установление границ производилось на основании сведений, содержащихся на чертеже садово-огороднического товарищества «с/т «Красная звезда» с учетом фактической ситуации на местности. В результате уточнения описания местоположения границ ЗУ 23:42:0708008:211, площадь данного ЗУ не изменилась по сравнению со сведениями о площади, содержащимися в ЕГРН. Доступ к ЗУ обеспечивается посредством ЗУ с КН 23:42:0708008:770, который является ЗУ общего назначения на территории ведения гражданами садоводства для собственных нужд.
4. Пояснения к сведениям об уточняемом земельном участке с кадастровым номером		23:42:0708008:211 :
1.	—	

1. Сведения о характерных точках границ уточняемого земельного участка с кадастровым номером 23:42:0708008:207 :

Система координат МСК-23, зона 1 (23) Зона № 1

Обозначение характерных точек границ	Координаты, м				Метод определения координат	Формулы, примененные для расчета средней квадратической погрешности определения координат характерных точек границ (Mt), с подставленными в такие формулы значениями и итоговые (вычисленные) значения Mt, м	Описание закрепления точки
	содержатся в Едином государственном реестре недвижимости		определены в результате выполнения комплексных кадастровых работ				
	X	Y	X	Y			
1	2	3	4	5	6	7	8
33	658 092,09	1 325 198,44	—	—	Метод спутниковых геодезических измерений (определений)	0,10	—
34	658 092,42	1 325 218,44	—	—			
28	658 068,42	1 325 218,73	658 068,42	1 325 218,73			
441	658 068,09	1 325 198,73	658 068,09	1 325 198,73			
н146У	—	—	658 093,02	1 325 198,42		√(0,1^2 + 0,1^2) = 0,10	
н153У	—	—	658 093,42	1 325 218,43			
33	658 092,09	1 325 198,44	—	—		0,10	

2. Сведения о частях границ уточняемого земельного участка с кадастровым номером 23:42:0708008:207 :

Обозначение части границ		Горизонтальное проложение (S), м	Описание прохождения части границ	Сведения о согласовании местоположения границ (согласовано/спорное)
от т.	до т.			
1	2	3	4	5
28	441	20,00	—	согласовано
441	н146У	24,93		
н146У	н153У	20,01		
н153У	28	25,00		

3. Сведения о характеристиках уточняемого земельного участка с кадастровым номером 23:42:0708008:207 :

№ п/п	Наименование характеристики	Значение характеристики

1	2	3
1.	Адрес земельного участка	—
1.1.	Сведения о местоположении земельного участка (при отсутствии адреса) в структурированном в соответствии с федеральной информационной адресной системой виде	Российская Федерация, Краснодарский край, Ейский р-н, Ейск г, Красная-звезда снт, уч 95
1.2.	Дополнительные сведения о местоположении земельного участка	—
2.	Площадь земельного участка ± величина погрешности определения (вычисления) площади (Р ± ΔР), м²	500 ± 8,00
3.	Формула, примененная для вычисления предельной погрешности определения площади земельного участка, с подставленными значениями и итоговые (вычисленные) значения	3,5*0,1*√(500) = 8
4.	Площадь земельного участка согласно сведениям Единого государственного реестра недвижимости (Ркад), м²	480,00
5.	Оценка расхождения Р и Ркад (Р - Ркад), м²	20
6.	Предельный минимальный и максимальный размеры земельного участка (Рмин и Рмакс), м²	Рмин = 300 Рмакс = —
7.	Кадастровый или иной государственный учетный номер (инвентарный) здания, сооружения, объекта незавершенного строительства, расположенного на земельном участке	—
8.	Вид (виды) разрешенного использования	садовый земельный участок
8.1.	Дополнительные сведения об использовании земельного участка	—
9.	Сведения о земельных участках (землях общего пользования, территории общего пользования), посредством которых обеспечивается доступ	23:42:0708008:770
10.	Иные сведения	Установление границ производилось на основании сведений, содержащихся на чертеже садово-огороднического товарищества «с/т «Красная звезда» с учетом фактической ситуации на местности. В результате уточнения описания местоположения границ ЗУ 23:42:0708008:207 произошло увеличение площади данного ЗУ в пределах минимального размера ЗУ, установленного ПЗЗ Ейского г/п Ейского р-на (в т.ч. не более 10 % от содержащейся в ЕГРН площади), что допускается в соответствии с п.2. ч.3 ст.42.8 Федерального закона от 24.07.2007 № 221-ФЗ. Доступ к ЗУ обеспечивается посредством ЗУ с КН 23:42:0708008:770, который является ЗУ общего назначения на территории ведения гражданами садоводства для собственных нужд.
4. Пояснения к сведениям об уточняемом земельном участке с кадастровым номером		23:42:0708008:207 :
1.	—	

1. Сведения о характерных точках границ уточняемого земельного участка с кадастровым номером 23:42:0708008:205 :

Система координат МСК-23, зона 1 (23) Зона № 1

Обозначение характерных точек границ	Координаты, м				Метод определения координат	Формулы, примененные для расчета средней квадратической погрешности определения координат характерных точек границ (Mt), с подставленными в такие формулы значениями и итоговые (вычисленные) значения Mt, м	Описание закрепления точки
	содержатся в Едином государственном реестре недвижимости		определены в результате выполнения комплексных кадастровых работ				
	X	Y	X	Y			
1	2	3	4	5	6	7	8
35	658 089,43	1 325 038,46	—	—	Метод спутниковых геодезических измерений (определений)	0,10	—
36	658 089,77	1 325 058,46	—	—			
37	658 065,77	1 325 058,75	658 065,77	1 325 058,75			
38	658 065,43	1 325 038,75	658 065,43	1 325 038,75			
н220У	—	—	658 090,38	1 325 038,46		√(0,1^2 + 0,1^2) = 0,10	
н254У	—	—	658 090,85	1 325 058,46			
35	658 089,43	1 325 038,46	—	—		0,10	

2. Сведения о частях границ уточняемого земельного участка с кадастровым номером 23:42:0708008:205 :

Обозначение части границ		Горизонтальное проложение (S), м	Описание прохождения части границ	Сведения о согласовании местоположения границ (согласовано/спорное)
от т.	до т.			
1	2	3	4	5
37	38	20,00	—	согласовано
38	н220У	24,95		
н220У	н254У	20,01		
н254У	37	25,08		

3. Сведения о характеристиках уточняемого земельного участка с кадастровым номером 23:42:0708008:205 :

№ п/п	Наименование характеристики	Значение характеристики

1	2	3
1.	Адрес земельного участка	—
1.1.	Сведения о местоположении земельного участка (при отсутствии адреса) в структурированном в соответствии с федеральной информационной адресной системой виде	Российская Федерация, Краснодарский край, Ейский р-н, Ейск г, Красная-звезда снт, уч 79
1.2.	Дополнительные сведения о местоположении земельного участка	—
2.	Площадь земельного участка ± величина погрешности определения (вычисления) площади (Р ± ΔР), м²	500 ± 8,00
3.	Формула, примененная для вычисления предельной погрешности определения площади земельного участка, с подставленными значениями и итоговые (вычисленные) значения	3,5*0,1*√(500) = 8
4.	Площадь земельного участка согласно сведениям Единого государственного реестра недвижимости (Ркад), м²	480,00
5.	Оценка расхождения Р и Ркад (Р - Ркад), м²	20
6.	Предельный минимальный и максимальный размеры земельного участка (Рмин и Рмакс), м²	Рмин = 300 Рмакс = —
7.	Кадастровый или иной государственный учетный номер (инвентарный) здания, сооружения, объекта незавершенного строительства, расположенного на земельном участке	—
8.	Вид (виды) разрешенного использования	Садовый земельный участок
8.1.	Дополнительные сведения об использовании земельного участка	—
9.	Сведения о земельных участках (землях общего пользования, территории общего пользования), посредством которых обеспечивается доступ	23:42:0708008:770
10.	Иные сведения	Установление границ производилось на основании сведений, содержащихся на чертеже садово-огороднического товарищества «с/т «Красная звезда» с учетом фактической ситуации на местности. В результате уточнения описания местоположения границ ЗУ 23:42:0708008:205 произошло увеличение площади данного ЗУ в пределах минимального размера ЗУ, установленного ПЗЗ Ейского г/п Ейского р-на (в т.ч. не более 10 % от содержащейся в ЕГРН площади), что допускается в соответствии с п.2. ч.3 ст.42.8 Федерального закона от 24.07.2007 № 221-ФЗ. Доступ к ЗУ обеспечивается посредством ЗУ с КН 23:42:0708008:770, который является ЗУ общего назначения на территории ведения гражданами садоводства для собственных нужд.
4. Пояснения к сведениям об уточняемом земельном участке с кадастровым номером	23:42:0708008:205 :	
1.	—	

1. Сведения о характерных точках границ уточняемого земельного участка с кадастровым номером 23:42:0708008:180 :

Система координат МСК-23, зона 1 (23) Зона № 1

Обозначение характерных точек границ	Координаты, м				Метод определения координат	Формулы, примененные для расчета средней квадратической погрешности определения координат характерных точек границ (Mt), с подставленными в такие формулы значениями и итоговые (вычисленные) значения Mt, м	Описание закрепления точки
	содержатся в Едином государственном реестре недвижимости		определены в результате выполнения комплексных кадастровых работ				
	X	Y	X	Y			
1	2	3	4	5	6	7	8
39	658 232,20	1 325 077,20	—	—	Метод спутниковых геодезических измерений (определений)	0,10	—
40	658 232,58	1 325 097,20	—	—			Долговременный межевой знак
41	658 208,58	1 325 097,65	—	—			—
42	658 208,20	1 325 077,65	—	—			
551	—	—	658 231,53	1 325 076,74			
н251У	—	—	658 231,91	1 325 096,74		√(0,1^2 + 0,1^2) = 0,10	
н225У	—	—	658 207,91	1 325 097,19			
н157У	—	—	658 207,53	1 325 077,19			
39	658 232,20	1 325 077,20	—	—		0,10	

2. Сведения о частях границ уточняемого земельного участка с кадастровым номером 23:42:0708008:180 :

Обозначение части границ		Горизонтальное проложение (S), м	Описание прохождения части границ	Сведения о согласовании местоположения границ (согласовано/спорное)
от т.	до т.			
1	2	3	4	5
551	н251У	20,00	—	согласовано
н251У	н225У	24,00		

1	2	3	4	5
н225У	н157У	20,00	—	согласовано
н157У	551	24,00		

3. Сведения о характеристиках уточняемого земельного участка с кадастровым номером 23:42:0708008:180 :

№ п/п	Наименование характеристики	Значение характеристики
1	2	3
1.	Адрес земельного участка	—
1.1.	Сведения о местоположении земельного участка (при отсутствии адреса) в структурированном в соответствии с федеральной информационной адресной системой виде	Российская Федерация, Краснодарский край, Ейский р-н, Ейск г, Красная-звезда снт, уч 22
1.2.	Дополнительные сведения о местоположении земельного участка	—
2.	Площадь земельного участка ± величина погрешности определения (вычисления) площади (Р ± ΔР), м²	480 ± 8,00
3.	Формула, примененная для вычисления предельной погрешности определения площади земельного участка, с подставленными значениями и итоговые (вычисленные) значения	3,5*0,1*√(480) = 8
4.	Площадь земельного участка согласно сведениям Единого государственного реестра недвижимости (Ркад), м²	480,00
5.	Оценка расхождения Р и Ркад (Р - Ркад), м²	0
6.	Предельный минимальный и максимальный размеры земельного участка (Рмин и Рмакс), м²	Рмин = 300 Рмакс = —
7.	Кадастровый или иной государственный учетный номер (инвентарный) здания, сооружения, объекта незавершенного строительства, расположенного на земельном участке	—
8.	Вид (виды) разрешенного использования	садовый земельный участок
8.1.	Дополнительные сведения об использовании земельного участка	—
9.	Сведения о земельных участках (землях общего пользования, территории общего пользования), посредством которых обеспечивается доступ	23:42:0708008:770

1	2	3
10.	Иные сведения	Установление границ производилось на основании сведений, содержащихся на чертеже садово-огороднического товарищества «с/т «Красная звезда» с учетом фактической ситуации на местности. В результате уточнения описания местоположения границ ЗУ 23:42:0708008:180, площадь данного ЗУ не изменилась по сравнению со сведениями о площади, содержащимися в ЕГРН. Доступ к ЗУ обеспечивается посредством ЗУ с КН 23:42:0708008:770, который является ЗУ общего назначения на территории ведения гражданами садоводства для собственных нужд.

4. Пояснения к сведениям об уточняемом земельном участке с кадастровым номером 23:42:0708008:180 :

1.	—

1. Сведения о характерных точках границ уточняемого земельного участка с кадастровым номером 23:42:0708008:142 :

Система координат МСК-23, зона 1 (23) Зона № 1

Обозначение характерных точек границ	Координаты, м				Метод определения координат	Формулы, примененные для расчета средней квадратической погрешности определения координат характерных точек границ (Mt), с подставленными в такие формулы значениями и итоговые (вычисленные) значения Mt, м	Описание закрепления точки
	содержатся в Едином государственном реестре недвижимости		определены в результате выполнения комплексных кадастровых работ				
	X	Y	X	Y			
1	2	3	4	5	6	7	8
43	657 791,90	1 325 220,77	—	—	Метод спутниковых геодезических измерений (определений)	0,10	—
44	657 792,27	1 325 240,77	—	—			
45	657 767,27	1 325 241,23	—	—			Нет закрепления
46	657 766,90	1 325 221,24	—	—			—
н209У	—	—	657 792,94	1 325 242,63		√(0,1^2 + 0,1^2) = 0,10	
н68У	—	—	657 767,94	1 325 243,09			
н67У	—	—	657 767,57	1 325 223,10			

1	2	3	4	5	6	7	8
н230У	—	—	657 792,57	1 325 222,63	Метод спутниковых геодезических измерений (определений)	√(0,1^2 + 0,1^2) = 0,10	—
43	657 791,90	1 325 220,77	—	—		0,10	

2. Сведения о частях границ уточняемого земельного участка с кадастровым номером 23:42:0708008:142 :

Обозначение части границ		Горизонтальное проложение (S), м	Описание прохождения части границ	Сведения о согласовании местоположения границ (согласовано/спорное)
от т.	до т.			
1	2	3	4	5
н209У	н68У	25,00	—	согласовано
н68У	н67У	19,99		
н67У	н230У	25,00		
н230У	н209У	20,00		

3. Сведения о характеристиках уточняемого земельного участка с кадастровым номером 23:42:0708008:142 :

№ п/п	Наименование характеристики	Значение характеристики
1	2	3
1.	Адрес земельного участка	—
1.1.	Сведения о местоположении земельного участка (при отсутствии адреса) в структурированном в соответствии с федеральной информационной адресной системой виде	Российская Федерация, Краснодарский край, Ейский р-н, Ейск г, Красная-звезда снт, д 276
1.2.	Дополнительные сведения о местоположении земельного участка	—
2.	Площадь земельного участка ± величина погрешности определения (вычисления) площади (Р ± ΔР), м²	500 ± 8,00
3.	Формула, примененная для вычисления предельной погрешности определения площади земельного участка, с подставленными значениями и итоговые (вычисленные) значения	3,5*0,1*√(500) = 8
4.	Площадь земельного участка согласно сведениям Единого государственного реестра недвижимости (Ркад), м²	500,00
5.	Оценка расхождения Р и Ркад (Р - Ркад), м²	0
6.	Предельный минимальный и максимальный размеры земельного участка (Рмин и Рмакс), м²	Рмин = 300 Рмакс = —
7.	Кадастровый или иной государственный учетный номер (инвентарный) здания, сооружения, объекта незавершенного строительства, расположенного на земельном участке	—

1	2	3
8.	Вид (виды) разрешенного использования	Земельные участки садоводческих товариществ
8.1.	Дополнительные сведения об использовании земельного участка	—
9.	Сведения о земельных участках (землях общего пользования, территории общего пользования), посредством которых обеспечивается доступ	23:42:0708008:770
10.	Иные сведения	Установление границ производилось на основании сведений, содержащихся на чертеже садово-огороднического товарищества «с/т «Красная звезда» с учетом фактической ситуации на местности. В результате уточнения описания местоположения границ ЗУ 23:42:0708008:142, площадь данного ЗУ не изменилась по сравнению со сведениями о площади, содержащимися в ЕГРН. Доступ к ЗУ обеспечивается посредством ЗУ с КН 23:42:0708008:770, который является ЗУ общего назначения на территории ведения гражданами садоводства для собственных нужд.

4. Пояснения к сведениям об уточняемом земельном участке с кадастровым номером 23:42:0708008:142 :

1.	—

1. Сведения о характерных точках границ уточняемого земельного участка с кадастровым номером 23:42:0708008:118 :

Система координат МСК-23, зона 1 (23) Зона № 1

Обозначение характерных точек границ	Координаты, м				Метод определения координат	Формулы, примененные для расчета средней квадратической погрешности определения координат характерных точек границ (Mt), с подставленными в такие формулы значениями и итоговые (вычисленные) значения Mt, м	Описание закрепления точки
	содержатся в Едином государственном реестре недвижимости		определены в результате выполнения комплексных кадастровых работ				
	X	Y	X	Y			
1	2	3	4	5	6	7	8
47	657 792,28	1 325 240,77	—	—	Метод спутниковых геодезических измерений (определений)	0,10	Нет закрепления
48	657 792,64	1 325 260,77	—	—			
49	657 767,64	1 325 261,23	—	—			
45	657 767,27	1 325 241,23	—	—			

1	2	3	4	5	6	7	8
н209У	—	—	657 792,94	1 325 242,63	Метод спутниковых геодезических измерений (определений)	√(0,1^2 + 0,1^2) = 0,10	—
н110У	—	—	657 793,31	1 325 262,63			
н199У	—	—	657 768,32	1 325 263,10			
н68У	—	—	657 767,94	1 325 243,09			
47	657 792,28	1 325 240,77	—	—		0,10	Нет закрепления

2. Сведения о частях границ уточняемого земельного участка с кадастровым номером 23:42:0708008:118 :

Обозначение части границ		Горизонтальное проложение (S), м	Описание прохождения части границ	Сведения о согласовании местоположения границ (согласовано/спорное)
от т.	до т.			
1	2	3	4	5
н209У	н110У	20,00	—	согласовано
н110У	н199У	24,99		
н199У	н68У	20,01		
н68У	н209У	25,00		

3. Сведения о характеристиках уточняемого земельного участка с кадастровым номером 23:42:0708008:118 :

№ п/п	Наименование характеристики	Значение характеристики
1	2	3
1.	Адрес земельного участка	Краснодарский край, Ейский район, город Ейск, с/т "Красная звезда", участок №278
1.1.	Сведения о местоположении земельного участка (при отсутствии адреса) в структурированном в соответствии с федеральной информационной адресной системой виде	—
1.2.	Дополнительные сведения о местоположении земельного участка	—
2.	Площадь земельного участка ± величина погрешности определения (вычисления) площади (Р ± ΔР), м²	500 ± 8,00
3.	Формула, примененная для вычисления предельной погрешности определения площади земельного участка, с подставленными значениями и итоговые (вычисленные) значения	3,5*0,1*√(500) = 8
4.	Площадь земельного участка согласно сведениям Единого государственного реестра недвижимости (Ркад), м²	500,00

1	2	3
5.	Оценка расхождения Р и Ркад (Р - Ркад), м²	0
6.	Предельный минимальный и максимальный размеры земельного участка (Рмин и Рмакс), м²	Рмин = 300 Рмакс = —
7.	Кадастровый или иной государственный учетный номер (инвентарный) здания, сооружения, объекта незавершенного строительства, расположенного на земельном участке	—
8.	Вид (виды) разрешенного использования	Земельные участки садоводческих товариществ
8.1.	Дополнительные сведения об использовании земельного участка	—
9.	Сведения о земельных участках (землях общего пользования, территории общего пользования), посредством которых обеспечивается доступ	23:42:0708008:770
10.	Иные сведения	Установление границ производилось на основании сведений, содержащихся на чертеже садово-огороднического товарищества «с/т «Красная звезда» с учетом фактической ситуации на местности. В результате уточнения описания местоположения границ ЗУ 23:42:0708008:118, площадь данного ЗУ не изменилась по сравнению со сведениями о площади, содержащимися в ЕГРН. Доступ к ЗУ обеспечивается посредством ЗУ с КН 23:42:0708008:770, который является ЗУ общего назначения на территории ведения гражданами садоводства для собственных нужд.

4. Пояснения к сведениям об уточняемом земельном участке с кадастровым номером 23:42:0708008:118 :

1.	—

1. Сведения о характерных точках границ уточняемого земельного участка с кадастровым номером 23:42:0708008:84 :

Система координат МСК-23, зона 1 (23) Зона № 1

Обозначение характерных точек границ	Координаты, м				Метод определения координат	Формулы, примененные для расчета средней квадратической погрешности определения координат характерных точек границ (Mt), с подставленными в такие формулы значениями и итоговые (вычисленные) значения Mt, м	Описание закрепления точки
	содержатся в Едином государственном реестре недвижимости		определены в результате выполнения комплексных кадастровых работ				
	X	Y	X	Y			
1	2	3	4	5	6	7	8
50	658 257,95	1 325 116,72	—	—	Метод спутниковых геодезических измерений (определений)	0,10	Долговременный межевой знак

1	2	3	4	5	6	7	8
51	658 232,96	1 325 117,20	—	—	Метод спутниковых геодезических измерений (определений)	0,10	Долговременный межевой знак
40	658 232,58	1 325 097,20	—	—			
52	658 257,57	1 325 096,73	—	—			
н218У	—	—	658 256,90	1 325 096,27		√(0,1^2 + 0,1^2) = 0,10	—
н61У	—	—	658 257,28	1 325 116,26			
н189У	—	—	658 232,29	1 325 116,74			
н251У	—	—	658 231,91	1 325 096,74			
50	658 257,95	1 325 116,72	—	—		0,10	Долговременный межевой знак

2. Сведения о частях границ уточняемого земельного участка с кадастровым номером 23:42:0708008:84 :

Обозначение части границ		Горизонтальное проложение (S), м	Описание прохождения части границ	Сведения о согласовании местоположения границ (согласовано/спорное)
от т.	до т.			
1	2	3	4	5
н218У	н61У	19,99	—	согласовано
н61У	н189У	24,99		
н189У	н251У	20,00		
н251У	н218У	24,99		

3. Сведения о характеристиках уточняемого земельного участка с кадастровым номером 23:42:0708008:84 :

№ п/п	Наименование характеристики	Значение характеристики
1	2	3
1.	Адрес земельного участка	—
1.1.	Сведения о местоположении земельного участка (при отсутствии адреса) в структурированном в соответствии с федеральной информационной адресной системой виде	Российская Федерация, Краснодарский край, Ейский р-н, Ейск г, Красная-звезда снт
1.2.	Дополнительные сведения о местоположении земельного участка	—

1	2	3
2.	Площадь земельного участка ± величина погрешности определения (вычисления) площади (Р ± ΔР), м²	500 ± 8,00
3.	Формула, примененная для вычисления предельной погрешности определения площади земельного участка, с подставленными значениями и итоговые (вычисленные) значения	3,5*0,1*√(500) = 8
4.	Площадь земельного участка согласно сведениям Единого государственного реестра недвижимости (Ркад), м²	500,00
5.	Оценка расхождения Р и Ркад (Р - Ркад), м²	0
6.	Предельный минимальный и максимальный размеры земельного участка (Рмин и Рмакс), м²	Рмин = 300 Рмакс = —
7.	Кадастровый или иной государственный учетный номер (инвентарный) здания, сооружения, объекта незавершенного строительства, расположенного на земельном участке	—
8.	Вид (виды) разрешенного использования	для садоводства
8.1.	Дополнительные сведения об использовании земельного участка	—
9.	Сведения о земельных участках (землях общего пользования, территории общего пользования), посредством которых обеспечивается доступ	23:42:0708008:770
10.	Иные сведения	Установление границ производилось на основании сведений, содержащихся на чертеже садово-огороднического товарищества «с/т «Красная звезда» с учетом фактической ситуации на местности. В результате уточнения описания местоположения границ ЗУ 23:42:0708008:84, площадь данного ЗУ не изменилась по сравнению со сведениями о площади, содержащимися в ЕГРН. Доступ к ЗУ обеспечивается посредством ЗУ с КН 23:42:0708008:770, который является ЗУ общего назначения на территории ведения гражданами садоводства для собственных нужд.
4. Пояснения к сведениям об уточняемом земельном участке с кадастровым номером 23:42:0708008:84 :		
1.	—	

1. Сведения о характерных точках границ уточняемого земельного участка с кадастровым номером 23:42:0708008:45 :

Система координат МСК-23, зона 1 (23) Зона № 1

Обозначение характерных точек границ	Координаты, м				Метод определения координат	Формулы, примененные для расчета средней квадратической погрешности определения координат характерных точек границ (Mt), с подставленными в такие формулы значениями и итоговые (вычисленные) значения Mt, м	Описание закрепления точки
	содержатся в Едином государственном реестре недвижимости		определены в результате выполнения комплексных кадастровых работ				
	X	Y	X	Y			
1	2	3	4	5	6	7	8
441	658 068,09	1 325 198,73	658 068,09	1 325 198,73	Метод спутниковых геодезических измерений (определений)	0,10	—
28	658 068,42	1 325 218,73	658 068,42	1 325 218,73			
н62У	—	—	658 043,42	1 325 219,11		√(0,1^2 + 0,1^2) = 0,10	
442	—	—	658 043,09	1 325 199,14		0,10	
27	658 044,42	1 325 219,12	—	—			
53	658 044,09	1 325 199,12	—	—			
441	658 068,09	1 325 198,73	658 068,09	1 325 198,73			

2. Сведения о частях границ уточняемого земельного участка с кадастровым номером 23:42:0708008:45 :

Обозначение части границ		Горизонтальное проложение (S), м	Описание прохождения части границ	Сведения о согласовании местоположения границ (согласовано/спорное)
от т.	до т.			
1	2	3	4	5
441	28	20,00	—	согласовано
28	н62У	25,00		
н62У	442	19,97		
442	441	25,00		

3. Сведения о характеристиках уточняемого земельного участка с кадастровым номером 23:42:0708008:45 :

№ п/п	Наименование характеристики	Значение характеристики

1	2	3
1.	Адрес земельного участка	—
1.1.	Сведения о местоположении земельного участка (при отсутствии адреса) в структурированном в соответствии с федеральной информационной адресной системой виде	Российская Федерация, Краснодарский край, Ейский р-н, Ейск г, Красная-звезда снт, уч 124
1.2.	Дополнительные сведения о местоположении земельного участка	—
2.	Площадь земельного участка ± величина погрешности определения (вычисления) площади (Р ± ΔР), м²	500 ± 8,00
3.	Формула, примененная для вычисления предельной погрешности определения площади земельного участка, с подставленными значениями и итоговые (вычисленные) значения	3,5*0,1*√(500) = 8
4.	Площадь земельного участка согласно сведениям Единого государственного реестра недвижимости (Ркад), м²	480,00
5.	Оценка расхождения Р и Ркад (Р - Ркад), м²	20
6.	Предельный минимальный и максимальный размеры земельного участка (Рмин и Рмакс), м²	Рмин = 300 Рмакс = —
7.	Кадастровый или иной государственный учетный номер (инвентарный) здания, сооружения, объекта незавершенного строительства, расположенного на земельном участке	—
8.	Вид (виды) разрешенного использования	Земельные участки садоводческих товариществ
8.1.	Дополнительные сведения об использовании земельного участка	—
9.	Сведения о земельных участках (землях общего пользования, территории общего пользования), посредством которых обеспечивается доступ	23:42:0708008:770
10.	Иные сведения	Установление границ производилось на основании сведений, содержащихся на чертеже садово-огороднического товарищества «с/т «Красная звезда» с учетом фактической ситуации на местности. В результате уточнения описания местоположения границ ЗУ 23:42:0708008:45 произошло увеличение площади данного ЗУ в пределах минимального размера ЗУ, установленного ПЗЗ Ейского г/п Ейского р-на (в т.ч. не более 10 % от содержащейся в ЕГРН площади), что допускается в соответствии с п.2. ч.3 ст.42.8 Федерального закона от 24.07.2007 № 221-ФЗ. Доступ к ЗУ обеспечивается посредством ЗУ с КН 23:42:0708008:770, который является ЗУ общего назначения на территории ведения гражданами садоводства для собственных нужд.
4. Пояснения к сведениям об уточняемом земельном участке с кадастровым номером	23:42:0708008:45	:
1.	—	

1. Сведения о характерных точках границ уточняемого земельного участка с кадастровым номером 23:42:0708008:31 :

Система координат МСК-23, зона 1 (23) Зона № 1

Обозначение характерных точек границ	Координаты, м				Метод определения координат	Формулы, примененные для расчета средней квадратической погрешности определения координат характерных точек границ (Mt), с подставленными в такие формулы значениями и итоговые (вычисленные) значения Mt, м	Описание закрепления точки
	содержатся в Едином государственном реестре недвижимости		определены в результате выполнения комплексных кадастровых работ				
	X	Y	X	Y			
1	2	3	4	5	6	7	8
345	657 848,69	1 325 281,75	657 848,69	1 325 281,75	Метод спутниковых геодезических измерений (определений)	0,10	—
н216У	—	—	657 848,92	1 325 292,07		√(0,1^2 + 0,1^2) = 0,10	
338	657 849,14	1 325 301,74	657 849,14	1 325 301,74		0,10	
341	657 825,15	1 325 302,27	657 825,15	1 325 302,27			
346	657 824,70	1 325 282,28	657 824,70	1 325 282,28			
345	657 848,69	1 325 281,75	657 848,69	1 325 281,75			

2. Сведения о частях границ уточняемого земельного участка с кадастровым номером 23:42:0708008:31 :

Обозначение части границ		Горизонтальное проложение (S), м	Описание прохождения части границ	Сведения о согласовании местоположения границ (согласовано/спорное)
от т.	до т.			
1	2	3	4	5
345	н216У	10,32	—	согласовано
н216У	338	9,67		
338	341	24,00		
341	346	20,00		
346	345	24,00		

3. Сведения о характеристиках уточняемого земельного участка с кадастровым номером 23:42:0708008:31 :

№ п/п	Наименование характеристики	Значение характеристики
1	2	3

1	2	3
1.	Адрес земельного участка	Краснодарский край, м.р-н Ейский, г.п. Ейское, г. Ейск, снт Красная-звезда, уч 252
1.1.	Сведения о местоположении земельного участка (при отсутствии адреса) в структурированном в соответствии с федеральной информационной адресной системой виде	—
1.2.	Дополнительные сведения о местоположении земельного участка	—
2.	Площадь земельного участка ± величина погрешности определения (вычисления) площади (Р ± ΔР), м²	480 ± 8,00
3.	Формула, примененная для вычисления предельной погрешности определения площади земельного участка, с подставленными значениями и итоговые (вычисленные) значения	3,5*0,1*√(480) = 8
4.	Площадь земельного участка согласно сведениям Единого государственного реестра недвижимости (Ркад), м²	480,00
5.	Оценка расхождения Р и Ркад (Р - Ркад), м²	0
6.	Предельный минимальный и максимальный размеры земельного участка (Рмин и Рмакс), м²	Рмин = 300 Рмакс = —
7.	Кадастровый или иной государственный учетный номер (инвентарный) здания, сооружения, объекта незавершенного строительства, расположенного на земельном участке	—
8.	Вид (виды) разрешенного использования	Земельные участки садоводческих товариществ
8.1.	Дополнительные сведения об использовании земельного участка	—
9.	Сведения о земельных участках (землях общего пользования, территории общего пользования), посредством которых обеспечивается доступ	23:42:0708008:770
10.	Иные сведения	Установление границ производилось на основании сведений, содержащихся на чертеже садово-огороднического товарищества «с/т «Красная звезда» с учетом фактической ситуации на местности. В результате уточнения описания местоположения границ ЗУ 23:42:0708008:31, площадь данного ЗУ не изменилась по сравнению со сведениями о площади, содержащимися в ЕГРН. Доступ к ЗУ обеспечивается посредством ЗУ с КН 23:42:0708008:770, который является ЗУ общего назначения на территории ведения гражданами садоводства для собственных нужд.
4. Пояснения к сведениям об уточняемом земельном участке с кадастровым номером		23:42:0708008:31 :
1.	—	

1. Сведения о характерных точках границ уточняемого земельного участка с кадастровым номером 23:42:0708008:8 :

Система координат МСК-23, зона 1 (23) Зона № 1

Обозначение характерных точек границ	Координаты, м				Метод определения координат	Формулы, примененные для расчета средней квадратической погрешности определения координат характерных точек границ (Mt), с подставленными в такие формулы значениями и итоговые (вычисленные) значения Mt, м	Описание закрепления точки
	содержатся в Едином государственном реестре недвижимости		определены в результате выполнения комплексных кадастровых работ				
	X	Y	X	Y			
1	2	3	4	5	6	7	8
46	657 766,90	1 325 221,24	—	—	Метод спутниковых геодезических измерений (определений)	0,10	—
54	657 766,53	1 325 201,24	—	—			
55	657 791,53	1 325 200,78	—	—			
43	657 791,90	1 325 220,77	—	—			
н230У	—	—	657 792,57	1 325 222,63		√(0,1^2 + 0,1^2) = 0,10	
н67У	—	—	657 767,57	1 325 223,10			
н190У	—	—	657 767,20	1 325 203,10			
н253У	—	—	657 792,20	1 325 202,64			
46	657 766,90	1 325 221,24	—	—		0,10	

2. Сведения о частях границ уточняемого земельного участка с кадастровым номером 23:42:0708008:8 :

Обозначение части границ		Горизонтальное проложение (S), м	Описание прохождения части границ	Сведения о согласовании местоположения границ (согласовано/спорное)
от т.	до т.			
1	2	3	4	5
н230У	н67У	25,00	—	согласовано
н67У	н190У	20,00		

1	2	3	4	5
н190У	н253У	25,00	—	согласовано
н253У	н230У	19,99		

3. Сведения о характеристиках уточняемого земельного участка с кадастровым номером 23:42:0708008:8 :

№ п/п	Наименование характеристики	Значение характеристики
1	2	3
1.	Адрес земельного участка	—
1.1.	Сведения о местоположении земельного участка (при отсутствии адреса) в структурированном в соответствии с федеральной информационной адресной системой виде	Российская Федерация, Краснодарский край, Ейский р-н, Ейск г, Красная-звезда снт, уч 274
1.2.	Дополнительные сведения о местоположении земельного участка	—
2.	Площадь земельного участка ± величина погрешности определения (вычисления) площади (Р ± ΔР), м²	500 ± 8,00
3.	Формула, примененная для вычисления предельной погрешности определения площади земельного участка, с подставленными значениями и итоговые (вычисленные) значения	3,5*0,1*√(500) = 8
4.	Площадь земельного участка согласно сведениям Единого государственного реестра недвижимости (Ркад), м²	500,00
5.	Оценка расхождения Р и Ркад (Р - Ркад), м²	0
6.	Предельный минимальный и максимальный размеры земельного участка (Рмин и Рмакс), м²	Рмин = 300 Рмакс = —
7.	Кадастровый или иной государственный учетный номер (инвентарный) здания, сооружения, объекта незавершенного строительства, расположенного на земельном участке	—
8.	Вид (виды) разрешенного использования	Земельные участки садоводческих товариществ
8.1.	Дополнительные сведения об использовании земельного участка	—
9.	Сведения о земельных участках (землях общего пользования, территории общего пользования), посредством которых обеспечивается доступ	23:42:0708008:770

1	2	3
10.	Иные сведения	Установление границ производилось на основании сведений, содержащихся на чертеже садово-огороднического товарищества «с/т «Красная звезда» с учетом фактической ситуации на местности. В результате уточнения описания местоположения границ ЗУ 23:42:0708008:8, площадь данного ЗУ не изменилась по сравнению со сведениями о площади, содержащимися в ЕГРН. Доступ к ЗУ обеспечивается посредством ЗУ с КН 23:42:0708008:770, который является ЗУ общего назначения на территории ведения гражданами садоводства для собственных нужд.

4. Пояснения к сведениям об уточняемом земельном участке с кадастровым номером 23:42:0708008:8 :

1.	—

1. Сведения о характерных точках границ уточняемого земельного участка с кадастровым номером 23:42:0708008:5 :

Система координат МСК-23, зона 1 (23) Зона № 1

Обозначение характерных точек границ	Координаты, м				Метод определения координат	Формулы, примененные для расчета средней квадратической погрешности определения координат характерных точек границ (Mt), с подставленными в такие формулы значениями и итоговые (вычисленные) значения Mt, м	Описание закрепления точки
	содержатся в Едином государственном реестре недвижимости		определены в результате выполнения комплексных кадастровых работ				
	X	Y	X	Y			
1	2	3	4	5	6	7	8
56	658 010,31	1 325 079,18	658 010,31	1 325 079,18	Метод спутниковых геодезических измерений (определений)	0,10	—
449	—	—	658 010,70	1 325 099,17			
н181У	—	—	657 985,71	1 325 099,59		√(0,1^2 + 0,1^2) = 0,10	
н132У	—	—	657 985,30	1 325 079,58			
57	658 010,71	1 325 099,18	—	—		0,10	
58	657 986,71	1 325 099,57	—	—			
59	657 986,31	1 325 079,57	—	—			

1	2	3	4	5	6	7	8
56	658 010,31	1 325 079,18	658 010,31	1 325 079,18	Метод спутниковых геодезических измерений (определений)	0,10	—

2. Сведения о частях границ уточняемого земельного участка с кадастровым номером 23:42:0708008:5 :

Обозначение части границ		Горизонтальное проложение (S), м	Описание прохождения части границ	Сведения о согласовании местоположения границ (согласовано/спорное)
от т.	до т.			
1	2	3	4	5
56	449	19,99	—	согласовано
449	н181У	24,99		
н181У	н132У	20,01		
н132У	56	25,01		

3. Сведения о характеристиках уточняемого земельного участка с кадастровым номером 23:42:0708008:5 :

№ п/п	Наименование характеристики	Значение характеристики
1	2	3
1.	Адрес земельного участка	—
1.1.	Сведения о местоположении земельного участка (при отсутствии адреса) в структурированном в соответствии с федеральной информационной адресной системой виде	Российская Федерация, Краснодарский край, Ейский р-н, Ейск г, Красная-звезда снт, уч 142
1.2.	Дополнительные сведения о местоположении земельного участка	—
2.	Площадь земельного участка ± величина погрешности определения (вычисления) площади (Р ± ΔР), м²	500 ± 8,00
3.	Формула, примененная для вычисления предельной погрешности определения площади земельного участка, с подставленными значениями и итоговые (вычисленные) значения	3,5*0,1*√(500) = 8
4.	Площадь земельного участка согласно сведениям Единого государственного реестра недвижимости (Ркад), м²	480,00
5.	Оценка расхождения Р и Ркад (Р - Ркад), м²	20
6.	Предельный минимальный и максимальный размеры земельного участка (Рмин и Рмакс), м²	Рмин = 300 Рмакс = —
7.	Кадастровый или иной государственный учетный номер (инвентарный) здания, сооружения, объекта незавершенного строительства, расположенного на земельном участке	—
8.	Вид (виды) разрешенного использования	для садоводства

1	2	3
8.1.	Дополнительные сведения об использовании земельного участка	—
9.	Сведения о земельных участках (землях общего пользования, территории общего пользования), посредством которых обеспечивается доступ	23:42:0708008:770
10.	Иные сведения	Установление границ производилось на основании сведений, содержащихся на чертеже садово-огороднического товарищества «с/т «Красная звезда» с учетом фактической ситуации на местности. В результате уточнения описания местоположения границ ЗУ 23:42:0708008:5 произошло увеличение площади данного ЗУ в пределах минимального размера ЗУ, установленного ПЗЗ Ейского г/п Ейского р-на (в т.ч. не более 10 % от содержащейся в ЕГРН площади), что допускается в соответствии с п.2. ч.3 ст.42.8 Федерального закона от 24.07.2007 № 221-ФЗ. Доступ к ЗУ обеспечивается посредством ЗУ с КН 23:42:0708008:770, который является ЗУ общего назначения на территории ведения гражданами садоводства для собственных нужд.
4. Пояснения к сведениям об уточняемом земельном участке с кадастровым номером		23:42:0708008:5 :
1.	—	

АКТ
СОГЛАСОВАНИЯ МЕСТОПОЛОЖЕНИЯ ГРАНИЦ ЗЕМЕЛЬНЫХ УЧАСТКОВ
ПРИ ВЫПОЛНЕНИИ КОМПЛЕКСНЫХ КАДАСТРОВЫХ РАБОТ

23:42:0708008

(наименование субъекта Российской Федерации, муниципального образования, населенного пункта, уникальные учетные номера кадастровых кварталов, а также иные сведения, позволяющие определить местоположение территории, на которой выполняются комплексные кадастровые работы)

Всего листов 4 | Лист № 1

№ п/п	Обозначение части (характерной точки) границы		Результат согласования (согласовано / спорное)	Кадастровые номера или обозначения смежных земельных участков	Сведения о лице, представившем возражения	Реквизиты вступившего в законную силу судебного акта
	от т.	до т.				
1	**2**	**3**	**4**	**5**	**6**	**7**
1	356	356	Согласовано	23:42:0708008:769		
2	328	328	Согласовано	23:42:0708008:313		
3	312	312	Согласовано	23:42:0708008:302		
4	355	355	Согласовано	23:42:0708008:274		
5	397	397	Согласовано	23:42:0708008:252		
6	н109У	н109У	Согласовано	23:42:0708008:251		
7	372	372	Согласовано	23:42:0708008:248		
8	н133У	н133У	Согласовано	23:42:0708008:247		
9	н108У	н108У	Согласовано	23:42:0708008:239		
10	435	435	Согласовано	23:42:0708008:224		
11	15	15	Согласовано	23:42:0708008:223		
12	554	554	Согласовано	23:42:0708008:215		
13	457	457	Согласовано	23:42:0708008:208		
14	476	476	Согласовано	23:42:0708008:206		
15	н119У	н119У	Согласовано	23:42:0708008:195		
16	н237У	н237У	Согласовано	23:42:0708008:191		
17	н205У	н205У	Согласовано	23:42:0708008:189		
18	490	490	Согласовано	23:42:0708008:188		
19	479	479	Согласовано	23:42:0708008:186		
20	497	497	Согласовано	23:42:0708008:183		
21	532	532	Согласовано	23:42:0708008:182		
22	528	528	Согласовано	23:42:0708008:171		
23	н141У	н141У	Согласовано	23:42:0708008:170		
24	н167У	н167У	Согласовано	23:42:0708008:169		
25	н204У	н204У	Согласовано	23:42:0708008:168		
26	466	466	Согласовано	23:42:0708008:167		
27	н115У	н115У	Согласовано	23:42:0708008:166		
28	н169У	н169У	Согласовано	23:42:0708008:165		
29	454	454	Согласовано	23:42:0708008:164		
30	327	327	Согласовано	23:42:0708008:163		
31	309	309	Согласовано	23:42:0708008:162		
32	н94У	н94У	Согласовано	23:42:0708008:161		
33	н184У	н184У	Согласовано	23:42:0708008:160		
34	37	37	Согласовано	23:42:0708008:159		
35	н159У	н159У	Согласовано	23:42:0708008:158		
36	530	530	Согласовано	23:42:0708008:156		
37	320	320	Согласовано	23:42:0708008:155		
38	н200У	н200У	Согласовано	23:42:0708008:154		
39	н189У	н189У	Согласовано	23:42:0708008:153		
40	н253У	н253У	Согласовано	23:42:0708008:152		
41	н96У	н96У	Согласовано	23:42:0708008:151		
42	н220У	н220У	Согласовано	23:42:0708008:150		
43	н186У	н186У	Согласовано	23:42:0708008:149		
44	н140У	н140У	Согласовано	23:42:0708008:148		
45	473	473	Согласовано	23:42:0708008:147		
46	245	245	Согласовано	23:42:0708008:146		

1	2	3	4	5	6	7
47	н151У	н151У	Согласовано	23:42:0708008:145		
48	409	409	Согласовано	23:42:0708008:144		
49	н227У	н227У	Согласовано	23:42:0708008:143		
50	485	485	Согласовано	23:42:0708008:140		
51	378	378	Согласовано	23:42:0708008:139		
52	293	293	Согласовано	23:42:0708008:138		
53	547	547	Согласовано	23:42:0708008:137		
54	н106У	н106У	Согласовано	23:42:0708008:136		
55	н142У	н142У	Согласовано	23:42:0708008:135		
56	319	319	Согласовано	23:42:0708008:134		
57	н137У	н137У	Согласовано	23:42:0708008:132		
58	370	370	Согласовано	23:42:0708008:131		
59	449	449	Согласовано	23:42:0708008:130		
60	482	482	Согласовано	23:42:0708008:128		
61	н194У	н194У	Согласовано	23:42:0708008:126		
62	н206У	н206У	Согласовано	23:42:0708008:125		
63	365	365	Согласовано	23:42:0708008:124		
64	н141У	н141У	Согласовано	23:42:0708008:123		
65	404	404	Согласовано	23:42:0708008:122		
66	н157У	н157У	Согласовано	23:42:0708008:121		
67	283	283	Согласовано	23:42:0708008:120		
68	318	318	Согласовано	23:42:0708008:119		
69	н112У	н112У	Согласовано	23:42:0708008:117		
70	н201У	н201У	Согласовано	23:42:0708008:116		
71	359	359	Согласовано	23:42:0708008:115		
72	395	395	Согласовано	23:42:0708008:114		
73	503	503	Согласовано	23:42:0708008:113		
74	н148У	н148У	Согласовано	23:42:0708008:112		
75	н240У	н240У	Согласовано	23:42:0708008:111		
76	502	502	Согласовано	23:42:0708008:110		
77	н82У	н82У	Согласовано	23:42:0708008:109		
78	н81У	н81У	Согласовано	23:42:0708008:108		
79	н173У	н173У	Согласовано	23:42:0708008:107		
80	334	334	Согласовано	23:42:0708008:105		
81	368	368	Согласовано	23:42:0708008:104		
82	н80У	н80У	Согласовано	23:42:0708008:102		
83	н101У	н101У	Согласовано	23:42:0708008:99		
84	н121У	н121У	Согласовано	23:42:0708008:97		
85	402	402	Согласовано	23:42:0708008:96		
86	520	520	Согласовано	23:42:0708008:95		
87	н145У	н145У	Согласовано	23:42:0708008:94		
88	399	399	Согласовано	23:42:0708008:93		
89	469	469	Согласовано	23:42:0708008:92		
90	564	564	Согласовано	23:42:0708008:91		
91	333	333	Согласовано	23:42:0708008:90		
92	431	431	Согласовано	23:42:0708008:89		
93	н161У	н161У	Согласовано	23:42:0708008:88		
94	н183У	н183У	Согласовано	23:42:0708008:87		
95	393	393	Согласовано	23:42:0708008:85		
96	512	512	Согласовано	23:42:0708008:83		
97	493	493	Согласовано	23:42:0708008:82		
98	513	513	Согласовано	23:42:0708008:81		
99	325	325	Согласовано	23:42:0708008:80		
100	18	18	Согласовано	23:42:0708008:79		
101	н160У	н160У	Согласовано	23:42:0708008:78		
102	574	574	Согласовано	23:42:0708008:77		

1	2	3	4	5	6	7
103	484	484	Согласовано	23:42:0708008:76		
104	517	517	Согласовано	23:42:0708008:74		
105	н258У	н258У	Согласовано	23:42:0708008:73		
106	н242У	н242У	Согласовано	23:42:0708008:71		
107	н151У	н151У	Согласовано	23:42:0708008:70		
108	461	461	Согласовано	23:42:0708008:69		
109	н136У	н136У	Согласовано	23:42:0708008:68		
110	571	571	Согласовано	23:42:0708008:66		
111	н218У	н218У	Согласовано	23:42:0708008:64		
112	н228У	н228У	Согласовано	23:42:0708008:63		
113	447	447	Согласовано	23:42:0708008:62		
114	н197У	н197У	Согласовано	23:42:0708008:61		
115	н104У	н104У	Согласовано	23:42:0708008:60		
116	342	342	Согласовано	23:42:0708008:59		
117	н163У	н163У	Согласовано	23:42:0708008:58		
118	н79У	н79У	Согласовано	23:42:0708008:57		
119	379	379	Согласовано	23:42:0708008:56		
120	н163У	н163У	Согласовано	23:42:0708008:55		
121	333	333	Согласовано	23:42:0708008:53		
122	н210У	н210У	Согласовано	23:42:0708008:52		
123	465	465	Согласовано	23:42:0708008:51		
124	56	56	Согласовано	23:42:0708008:50		
125	н244У	н244У	Согласовано	23:42:0708008:49		
126	375	375	Согласовано	23:42:0708008:47		
127	473	473	Согласовано	23:42:0708008:46		
128	н78У	н78У	Согласовано	23:42:0708008:44		
129	542	542	Согласовано	23:42:0708008:43		
130	308	308	Согласовано	23:42:0708008:42		
131	н233У	н233У	Согласовано	23:42:0708008:41		
132	290	290	Согласовано	23:42:0708008:40		
133	305	305	Согласовано	23:42:0708008:38		
134	492	492	Согласовано	23:42:0708008:37		
135	419	419	Согласовано	23:42:0708008:36		
136	н74У	н74У	Согласовано	23:42:0708008:35		
137	н95У	н95У	Согласовано	23:42:0708008:32		
138	н203У	н203У	Согласовано	23:42:0708008:29		
139	н214У	н214У	Согласовано	23:42:0708008:28		
140	н193У	н193У	Согласовано	23:42:0708008:27		
141	508	508	Согласовано	23:42:0708008:26		
142	н170У	н170У	Согласовано	23:42:0708008:25		
143	448	448	Согласовано	23:42:0708008:24		
144	н135У	н135У	Согласовано	23:42:0708008:23		
145	562	562	Согласовано	23:42:0708008:22		
146	428	428	Согласовано	23:42:0708008:21		
147	24	24	Согласовано	23:42:0708008:20		
148	н130У	н130У	Согласовано	23:42:0708008:19		
149	331	331	Согласовано	23:42:0708008:18		
150	444	444	Согласовано	23:42:0708008:17		
151	343	343	Согласовано	23:42:0708008:16		
152	476	476	Согласовано	23:42:0708008:14		
153	564	564	Согласовано	23:42:0708008:13		
154	339	339	Согласовано	23:42:0708008:11		
155	477	477	Согласовано	23:42:0708008:10		
156	н244У	н244У	Согласовано	23:42:0708008:9		
157	313	313	Согласовано	23:42:0708008:6		
158	408	408	Согласовано	23:42:0708008:4		

1	2	3	4	5	6	7
159	н212У	н212У	Согласовано	23:42:0708008:3		
160	н139У	н139У	Согласовано	23:42:0708008:2		
161	н243У	н243У	Согласовано	23:42:0708008:1		
162	296	296	Согласовано	23:42:0708008:770		
163	303	303	Согласовано	23:42:0708008:312		
164	306	306	Согласовано	23:42:0708008:310		
165	307	307	Согласовано	23:42:0708008:308		
166	309	309	Согласовано	23:42:0708008:306		
167	266	266	Согласовано	23:42:0708008:300		
168	326	326	Согласовано	23:42:0708008:298		
169	330	330	Согласовано	23:42:0708008:295		
170	409	409	Согласовано	23:42:0708008:236		
171	424	424	Согласовано	23:42:0708008:234		
172	437	437	Согласовано	23:42:0708008:233		
173	417	417	Согласовано	23:42:0708008:232		
174	20	20	Согласовано	23:42:0708008:228		
175	24	24	Согласовано	23:42:0708008:225		
176	28	28	Согласовано	23:42:0708008:222		
177	20	20	Согласовано	23:42:0708008:213		
178	23	23	Согласовано	23:42:0708008:211		
179	28	28	Согласовано	23:42:0708008:207		
180	37	37	Согласовано	23:42:0708008:205		
181	551	551	Согласовано	23:42:0708008:180		
182	н209У	н209У	Согласовано	23:42:0708008:142		
183	н209У	н209У	Согласовано	23:42:0708008:118		
184	н218У	н218У	Согласовано	23:42:0708008:84		
185	441	441	Согласовано	23:42:0708008:45		
186	345	345	Согласовано	23:42:0708008:31		
187	н230У	н230У	Согласовано	23:42:0708008:8		
188	56	56	Согласовано	23:42:0708008:5		

Председатель согласительной комиссии: _____ _____

М.П. (подпись) (фамилия, инициалы)

Заключения согласительной коммиссии
Вложить после утверждения КПТР, включая протоколы

Постановление об утверждении
Вложить после утверждения кптр

Схема границ земельных участков

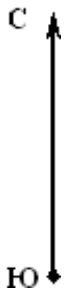

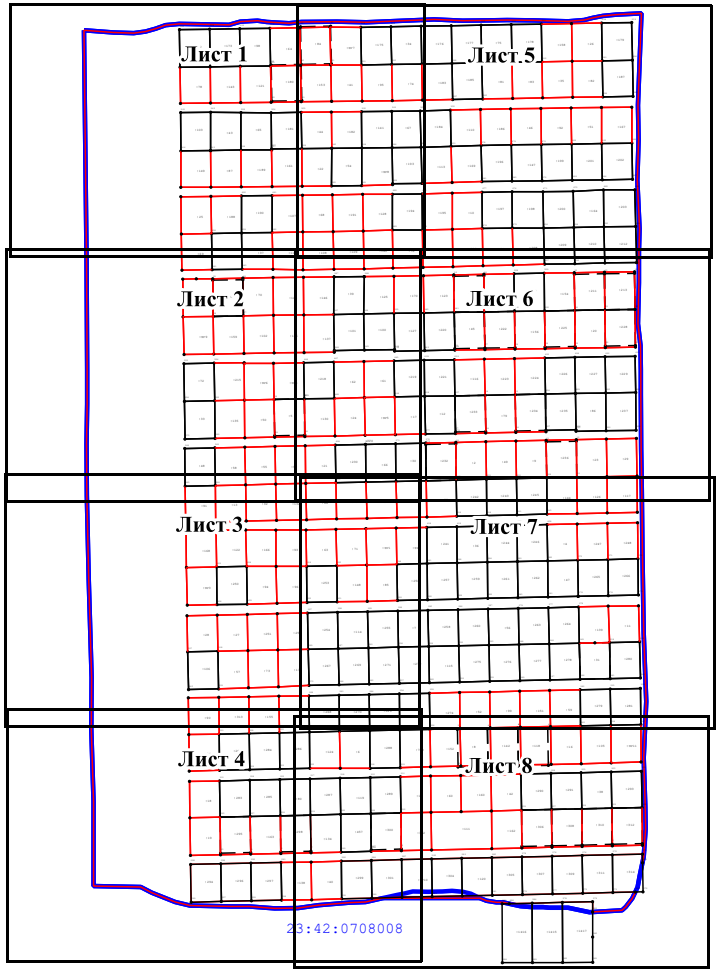

Условные обозначения находятся на последнем листе

Масштаб 1:5 000

Схема границ земельных участков

Лист 1



Условные обозначения находятся на последнем листе

Масштаб 1:1 000

Схема границ земельных участков

Лист 2



Условные обозначения находятся на последнем листе

Масштаб 1:1 000

Схема границ земельных участков

Лист 3



Условные обозначения находятся на последнем листе

Масштаб 1:1 000

Схема границ земельных участков

Лист 4



Условные обозначения находятся на последнем листе

Масштаб 1:1 000

Схема границ земельных участков

Лист 5



Условные обозначения находятся на последнем листе

Масштаб 1:1 000

Схема границ земельных участков

Лист 6



Условные обозначения находятся на последнем листе

Масштаб 1:1 000

Схема границ земельных участков

Лист 7



Условные обозначения находятся на последнем листе

Масштаб 1:1 000

Схема границ земельных участков

Лист 8

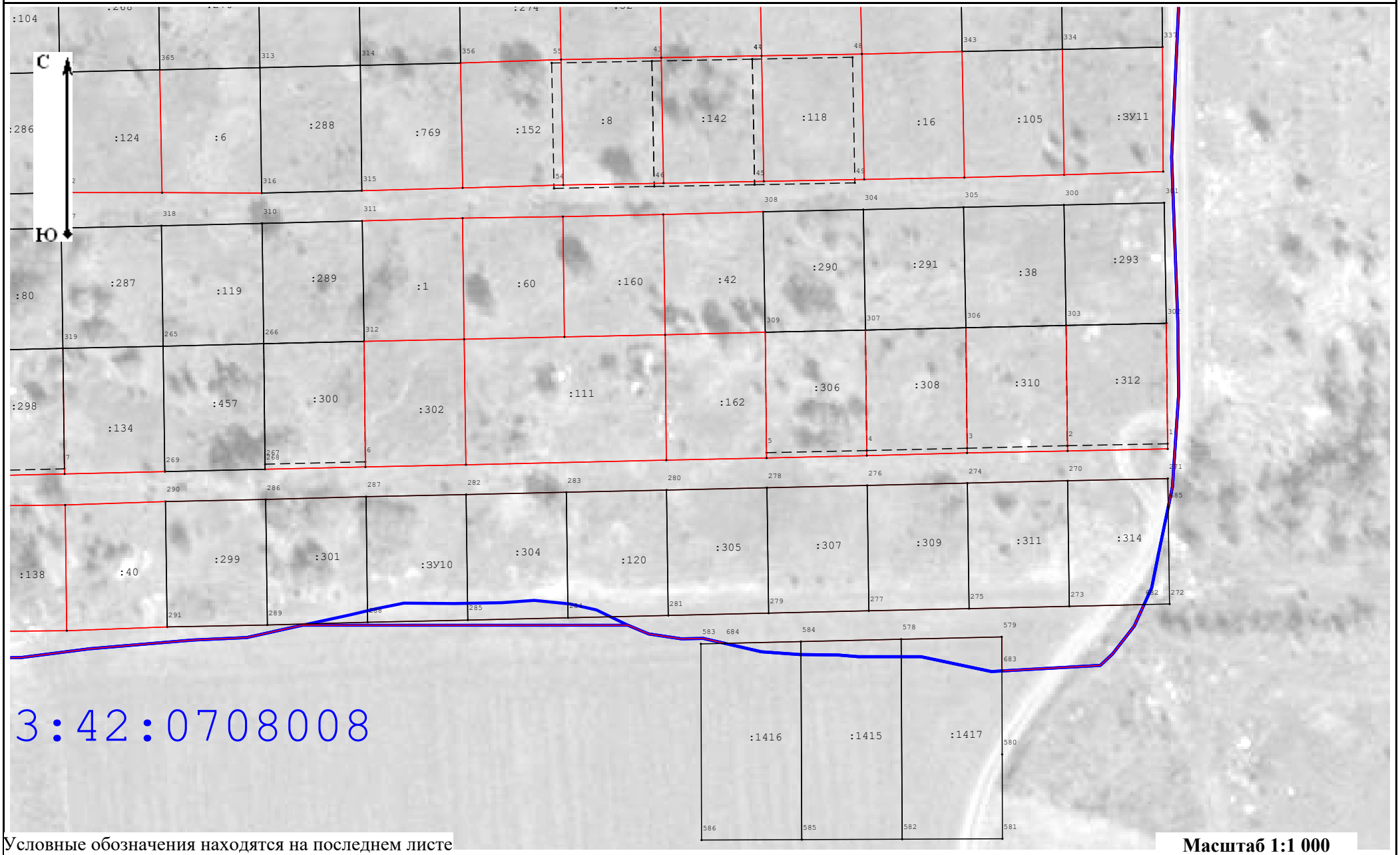

Условные обозначения находятся на последнем листе

Масштаб 1:1 000

Схема границ земельных участков

Условные обозначения:

7 - Существующая точка, имеющиеся в ГКН сведения о которой позволяют однозначно определить ее местоположение

- Существующая часть границы, имеющиеся в ГКН сведения о которой достаточны для определения ее местоположения

- Вновь образованная часть границы, сведения о которой достаточны для определения ее местоположения

5 - Прекращающая существование точка, сведения о которой позволяют однозначно определить ее местоположение

23:43:0101012 - Номер кадастрового квартала

- Проектная граница кадастрового квартала

- Граница кадастрового квартала

н1О - Обозначение новых точек границ объектов капитального строительства

Схема геодезических построений

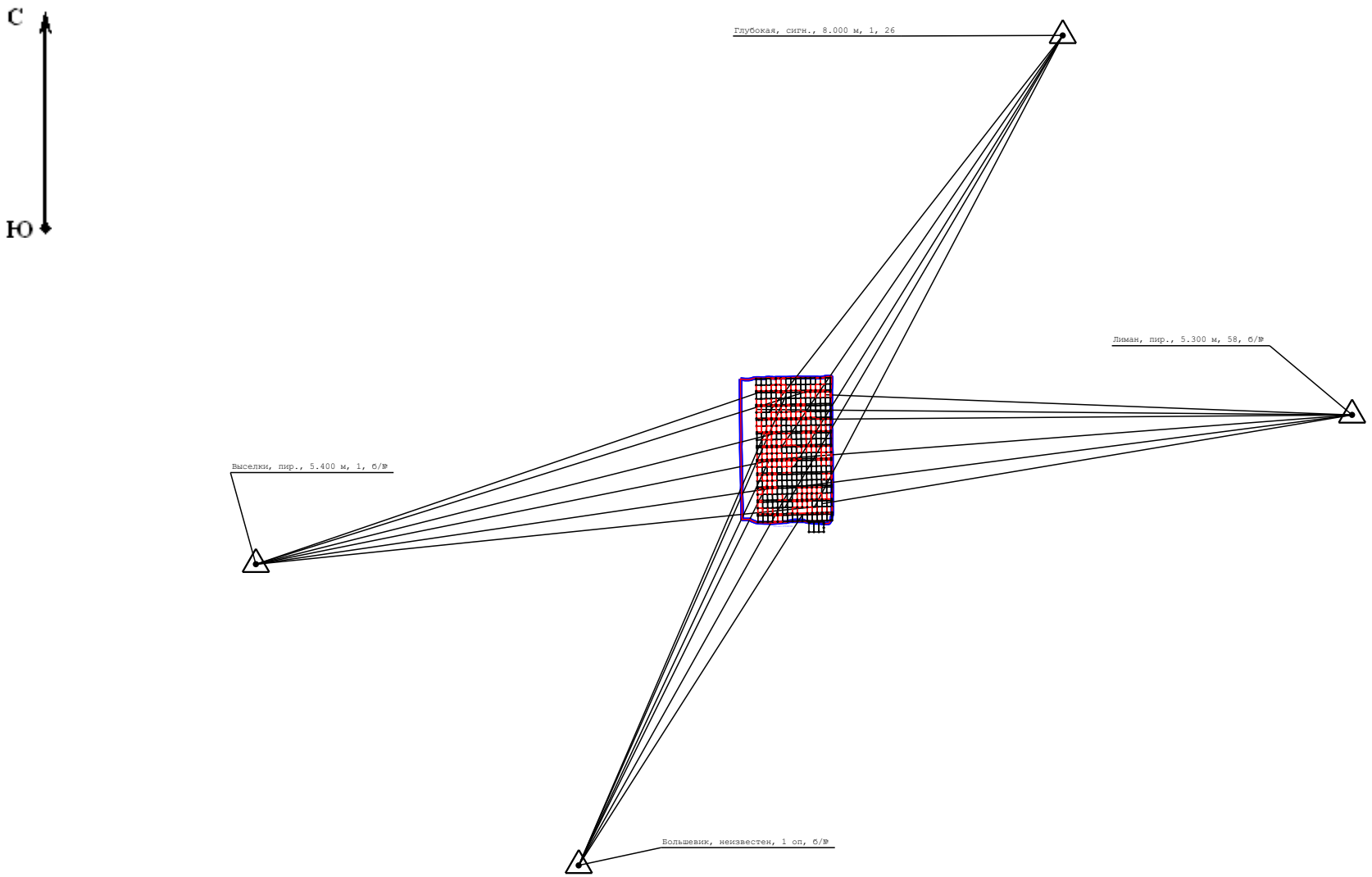

Масштаб 1:25 000

Условные обозначения:

- Пункт государственной геодезической сети

- Граница кадастрового квартала

- Напровление геодезичиских построений при определении координат характерных точек границ земельеого участка

91:01:073004 - Номер кадастрового квартала

ПРАВИЛА ЗЕМЛЕПОЛЬЗОВАНИЯ И ЗАСТРОЙКИ

Ейского городского поселения Ейского района
Краснодарского края

Карта градостроительного зонирования

УСЛОВНЫЕ ОБОЗНАЧЕНИЯ

ГРАНИЦЫ

- Муниципальных районов
- Городских поселений
- Сельских поселений
- Населенных пунктов
- Земельных участков, сведения о которых содержатся в ЕГРН
- Граница территории объекта культурного наследия
- Границы территории исторического поселения

ГРАДОСТРОИТЕЛЬНЫЙ РЕГЛАМЕНТ НЕ РАСПРОСТРАНЯЕТСЯ
Земельные участки, предназначенные для размещения линейных объектов и (или) занятые линейными объектами

Железнодорожные пути

- Железнодорожный путь общего пользования
- Железнодорожный путь необщего пользования

Автомобильные дороги

- Автомобильные дороги регионального или межмуниципального значения
- Автомобильные дороги местного значения

ТЕРРИТОРИАЛЬНЫЕ ЗОНЫ

Жилые зоны

- Ж-1 — Зона застройки индивидуальными жилыми домами
- Ж-2 — Зона застройки малоэтажными жилыми домами (до 4 этажей, включая мансардный)
- Ж-3 — Зона застройки среднеэтажными жилыми домами (до 8 этажей, включая мансардный)
- Ж-4 — Зона застройки многоэтажными жилыми домами (9 этажей и более)

И единицы исторические поселения

- ИТ Ж1 Т 1 — Зона индивидуальной жилой застройки, высокая степень сохранности исторической среды
- ИТ Ж1 Т 2 — Зона индивидуальной жилой застройки, средняя степень сохранности исторической среды
- ИТ Ж1 Т 3 — Зона индивидуальной жилой застройки, низкая степень сохранности исторической среды
- ИТ Ж2 Т 1 — Зона индивидуальной жилой застройки
- ИТ Ж3 Т 1 — Зона среднеэтажной жилой застройки

Общественно-деловые зоны

- ОД — Многофункциональная общественно-деловая зона
- ОД-1 — Зона специализированной общественной застройки

И единицы исторические поселения

- ИТ ОД1 Т 1 — Зона общественной застройки, высокая степень сохранности исторической среды
- ИТ ОД1 Т 2 — Зона общественной застройки, средняя степень сохранности исторической среды
- ИТ ОД1 Т 3 — Зона общественной застройки, низкая степень сохранности исторической среды
- ИТ ОД2 Т 1 — Зона общественной застройки

Производственные зоны, зоны инженерной и транспортной инфраструктур

- ПР — Производственная зона
- К-1 — Коммунально-складская зона
- И — Зона инженерной инфраструктуры
- Т — Зона транспортной инфраструктуры

И единицы исторические поселения

- ИТ ПР Т 1 — Зона производственной деятельности

Зоны сельскохозяйственного использования

- СХ1 — Зона сельскохозяйственных угодий
- СХ-2 — Производственная зона сельскохозяйственных предприятий
- СХ-3 — Зона ведения садоводства и огородничества

Зоны рекреационного назначения

- Р-1 — Зона озелененных территорий общего пользования
- ОТ — Курортная зона
- Р-2 — Зона отдыха

И единицы исторические поселения

- ИТ Р Т 1 — Зона отдыха (рекреации)
- ИТ Р Т 2 — Зона курортной деятельности

Зоны специального назначения

- СН — Зона кладбищ
- СН1 — Зона складирования и захоронения отходов
- СН2 — Зона озелененных территорий специального назначения
- СН4 — Зона режимных территорий

И единицы исторические поселения

- ИТ СН Т 1 — Зона обеспечения обороны и безопасности

ГРАДОСТРОИТЕЛЬНЫЙ РЕГЛАМЕНТ НЕ УСТАНАВЛИВАЕТСЯ

- Сельскохозяйственные угодья в составе земель сельскохозяйственного назначения
- Земли, покрытые поверхностными водами
- Улично-дорожная сеть (территории общего пользования)

Территории, зоны и площадки для инвестиционной деятельности, комплексного развития
Комплексное развитие территорий

- Граница территории, предусматривающей осуществление деятельности по комплексному и устойчивому развитию (аквадория ЗЕЙСКОГО ЕЙСКА)

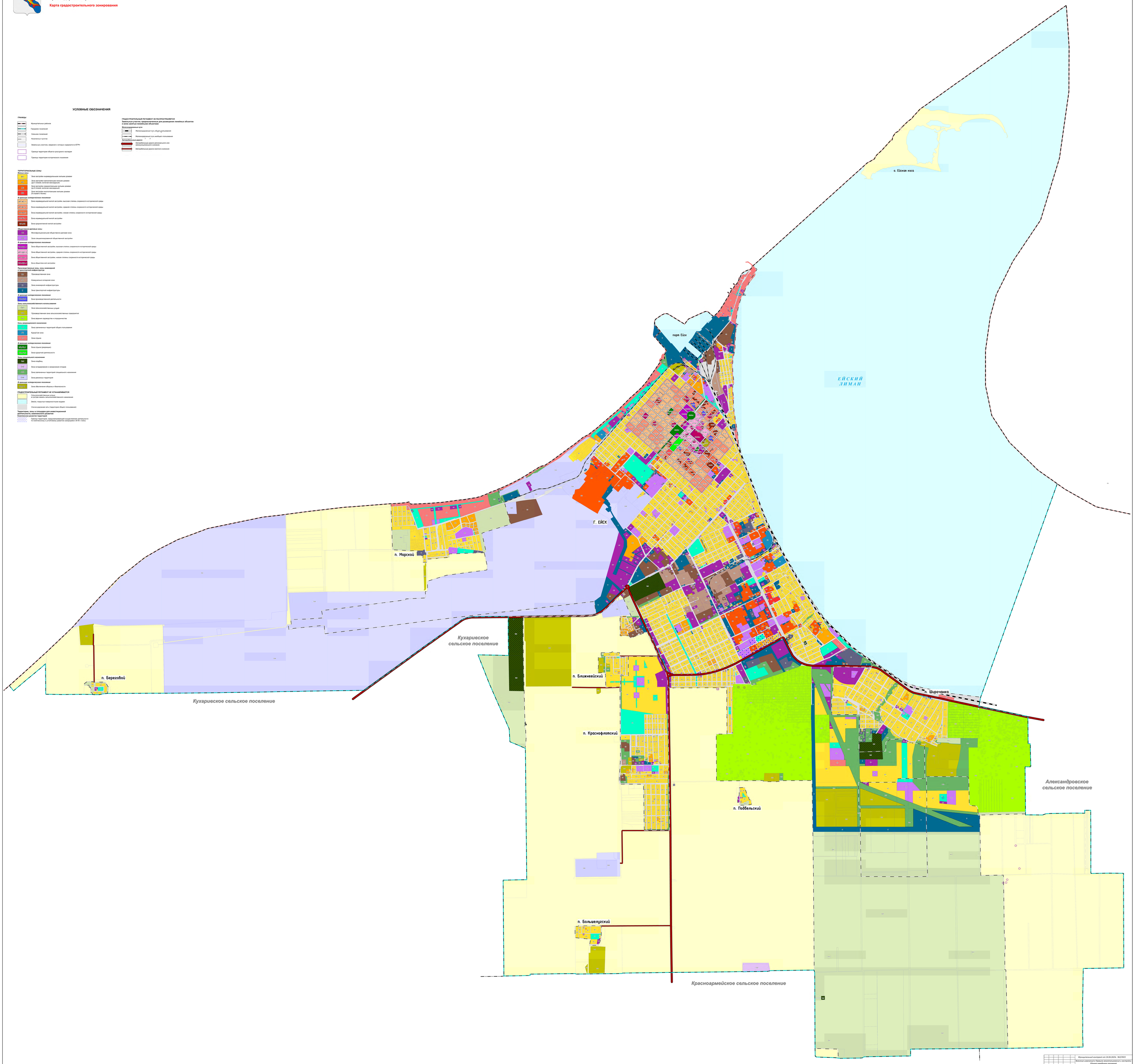

Изм.	Кол.уч.	Лист	N док.	Подп.	Дата	Муниципальный контракт от 24.04.2023г. №0/2023	
						Внесение изменений в Правила землепользования и застройки Ейского городского поселения Ейского района Краснодарского края	
						Правила землепользования и застройки	Стадия: Лист: Листов:
							ГКУ 1 1
						Карта градостроительного зонирования М 1:10 000	ИП Пудтов А.С. 2023г.

Требуется регистрация A4ScanDoc. Пробный период истек. A4ScanDoc.com

307

ДЕЛО

№ 307

по отводу в натуре земельного участка

под коллективные сады

„КРАСНАЯ ЗВЕЗДА"

Начато апрель 19 96 г

Окончено июнь 19 96 г

Отсканировано программой A4ScanDoc, сайт программы www.a4scandoc.com.com

Требуется регистрация A4ScanDoc. Пробный период истек. A4ScanDoc.com

О П И С Ь
МАТЕРИАЛОВ ТЕХНИЧЕСКОГО ДЕЛА

№№ ПП	Наименование материалов	Кол-во	Примечание
1.	Пояснительная записка	1	
2.	Копия постановления главы администрации о выделении земельных участков	1	— нет
3.	Акт установления и согласования в натуре размеров и границ землепользования	1	
4.	Журнал измерения углов и длин линий	1	
5.	Схема съемочного обоснования	1	
6.	Ведомость вычисления координат точек съемочного обоснования	1	
7.	Ведомость вычисления координат точек окружной границы	1	
8.	Каталог координат точек окружной границы с вычислением площади участка	1	
9.	Акт о сдаче межевых(граничных) знаков на наблюдение за сохранностью	1	
10.	Акт проверки и приемки	1	
	Приложение: планы разбивки	2	

Опись составил: П. Дилов

Отсканировано программой A4ScanDoc, сайт программы www.a4scandoc.com.com

Требуется регистрация A4ScanDoc. Пробный период истек. A4ScanDoc.com

Пояснительная записка

по отводу земельного участка под коллективные сады „Красная Звезда"

Участок расположен в городской черте г. Вяхо в Юго-восточной части. площадь = 20.71 га.

Отвод произведен с помощью теодолита и мерной 20ти метровой лентой путем прокладки теодолитного хода по границам участка. С привязкой к пунктам полигонометрии.

Невязки полученные при выполнении геодезических работ не превышают требований инструкции по геодезическим работам.

После обработки почвенных материалов по отводу составлен и перенесен в натуру проект коллективных садов. Площадь каждого садового участка составляет 500 кв. метров (25×20м)

Садовые дорожки шириной по 5 метров.

Количество участков 315.

Землеустроитель П. [illegible]

Отсканировано программой A4ScanDoc, сайт программы www.a4scandoc.com.com

Требуется регистрация A4ScanDoc. Пробный период истек. A4ScanDoc.com

Район (город) _____ "___" _____ 198 г.
Краснодарского края

АКТ

установления и согласования в натуре размеров и точных границ землепользования

Коллективное садоводство „Красная звезда"
(наименование землепользования и ведомства)

Мною инженером геодезистом Ейского
инж., техн.

райгорисполкома Кляуз Петром Емельяновичем
(фамилия, имя, отчество)

совместно с представителем заместителем главы Широчанской
(название землепользователя, заинтересованного в отводе земель)

сельской администрации Поповой Верой Александровной
(должность, фамилия, имя, отчество

_____ и представителями смежных землепользований

1. директором АФ „Урожайное" Отрошка Леонидом Григорьевичем
(указать название землепользований и фамилии, имя, отчество уполномоченных представителей)

2. _____

3. _____

4. _____

Во исполнение постановления (распоряжения) _____
(кем утвержден отвод)

_____ от _____ 198 года № _____

согласованы и установлены в натуре размеры и точные границы участка отведенного под коллективные сады „Красная звезда"

по смежеству землепользованиями: Широчанской сельской администрации,
(указать: название землепользования, положение границы относительно

АФ „Урожайное"
ситуации, рельефа живых урочищ и местных предметов: по суходольным границам указать длины линий,

углы поворотов, направления и меры линий даны на чертеже
углы поворота направления, описание поставленных межевых знаков и т. д.)

на обороте настоящего акта.

При установлении в натуре границ возражений не заявлено
(не заявлено, по заявленным возражениям)

(землеустроитель должен дать свое заключение и приложить к акту возражения землепользователя)

инженер (инж. техн.) землеустроитель _____ (подпись) (П.Е. Кляуз) (фамилия, инициалы)

Представитель землепользования _____ (В.А. Попова)

Представитель смежных землепользований 1. _____ (П. Отрошка)

2. _____ ( )

3. _____ ( )

4. _____ ( )

Отсканировано программой A4ScanDoc, сайт программы www.a4scandoc.com.com

Требуется регистрация A4ScanDoc. Пробный период истек. A4ScanDoc.com

ЧЕРТЕЖ

установленных в натуре границ с нанесением геоданных, контуров ситуации и местных предметов

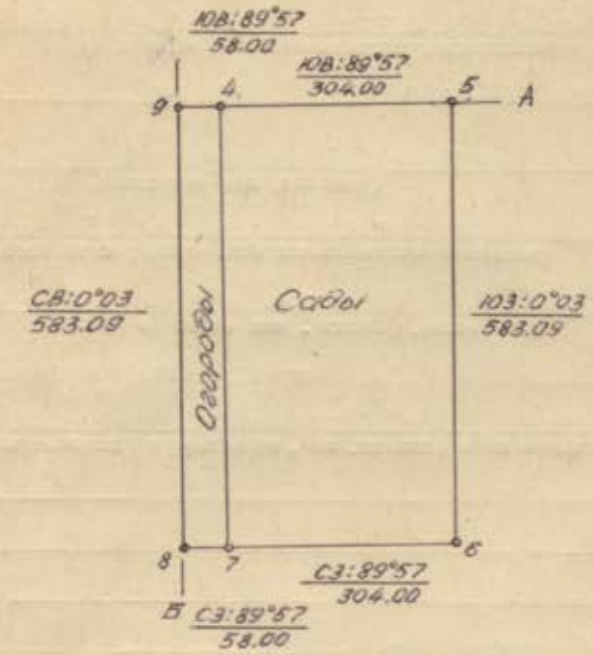

Описание смежеств:

от А до Б – земли АФ „Урожайное"

от Б до А – земли Широчанской сельской администрации

МАСШТАБ 1: 1000

Чертеж составил и геоданные

надписал инженер (инж. техн.) землеустроитель (подпись) (Клаус П.Е.)

«__» _____ 198 г. (_____)

Акт установления границ проверил и принял:

Главный инженер землеустроитель _____ (подпись) (_____)

«__» _____ 198 г.

Ейская головная типография Ейского полиграфобъединения V-84 г. Заказ 1588, тираж 1000

Отсканировано программой A4ScanDoc, сайт программы www.a4scandoc.com.com

Требуется регистрация A4ScanDoc. Пробный период истек. A4ScanDoc.com

митет по земельным ресурсам и землеустройству РФ
ский комитет по земельным ресурсам и землеустройству

Хозрасчетная производственная группа

1996 г.

Объект Колхозные сады „Кр. Звезда"

Участок _____ _____ Договор № _____

ЖУРНАЛ № _____

теодолитных ходов

Теодолит 2Т30П № 10245

Производитель работ _____

Начат 5.05.96 Окончен 6.05.96 1996 г.

Нашедшего журнал просим вернуть по адресу:
Ейск, ул. Свердлова, 106.

Отсканировано программой A4ScanDoc, сайт программы www.a4scandoc.com.com

Отсканировано программой A4ScanDoc, сайт программы www.a4scandoc.com.com

ОГЛАВЛЕНИЕ

№ п-п.	№ конечных пунктов хода	Стра
1	Привязочный теод. ход	3-4
2	Съемка границ сада и огородов	4-

Результаты компарирования мерных приборов

Дата	Наименование мерного прибора	Результаты компарирован
	Рулетка металлическая 50 м	

СХЕМА ТЕОДОЛИТНОГО ХОДА

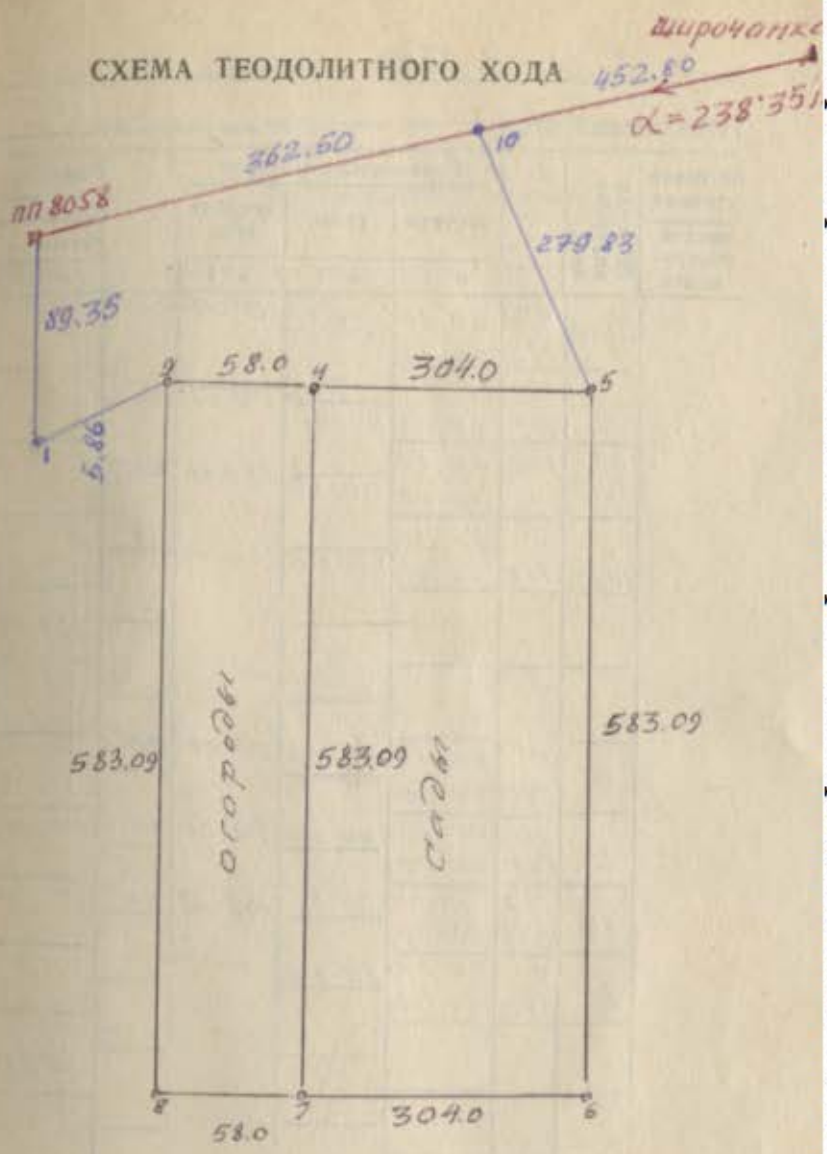

Требуется регистрация A4ScanDoc. Пробный период истек. A4ScanDoc.com

Дата 5 мая 960 Погода

Теодолитный ход от до

№ точки стояния / высота инструмента	№ точки визирования		Горизонтальный круг: отсчеты ° ′	углы ° ′	средние углы ° ′		Вертикальный круг: отсчеты	углы наклонов	Горизонтальные линии, проложения	Местоположение и зарисовки
	Δ шир	0° 180	00′ 00″ 00 00	00 00	0° 00′	00″				
		289	05 00		109° 05′	45″				
10	5	109	05 00	05 45						
	пп 3058	180 0	00′ 00 00 00	00 00	180 00	00″				
	Δ шир	0 180	00 00 00 00	00 00						
							279.85			
	6	0° 180	00′ 00 00 00	00 00	0° 00′	00″				
	4	90 270	00 00 00 07	00 00	90° 00′	00″				
5	10	167 347	38 00 38 00	38 00	167° 38′	00″				
	6	0 180	00 00 00 00	00 00						
							304.0			

Требуется регистрация A4ScanDoc. Пробный период истек. A4ScanDoc.com

Отсканировано программой A4ScanDoc, сайт программы www.a4scandoc.com.com

Дата 5 мая 96 Погода

Теодолитный ход от до

№ точки стояния / высота инструмента	№ точки визирования		Горизонтальный круг: отсчеты ° ′	углы ° ′	средние углы ° ′		Вертикальный круг: отсчеты	Длины линий, горизонтальные проложения	Местоположение и зарисовки
9		0°	00 00	00 00	0°00′	00″			
		180	00 00						
	5	180	00 00		180 00	00″			
		0	00 00	00 00					
4	7	270	00 00						
		90	00 00	00 15	270°00	15″			
	9	0°	00 00						
		180	00 00	00 00					
							58.00		
	1	0°	00 00	00 00	0°00′	00″			
		180	00 00						
	4	238	43 00	43 00	238°43	00″			
9		58	43 00						
	8	328	43 00	43 00	328°43	00			
		148	43 00						
	1	0	00 00	00 00					
		180	00 00						
							5.86		

Требуется регистрация A4ScanDoc. Пробный период истек. A4ScanDoc.com

Отсканировано программой A4ScanDoc, сайт программы www.a4scandoc.com.com

Требуется регистрация A4ScanDoc. Пробный период истек. A4ScanDoc.com

Дата 5 ИЮЛ 96г. Погода

Теодолитный ход от до

№ точки стояния / высота инструмента	№ точки визирования		Горизонтальный круг: отсчеты ° ′	углы ° ′	средние углы ° ′		Вертикальный круг: отсчеты	Румбы линий, горизонтальные проложения	Местоположение и зарисовки
	9	100	55 00						
	пп			33 57					
1	8058	66	58 00		33 57	00″			
	9	230	00						
	8058	196	03	33 57					
							89.35		
	1	220	55 00						
пп	10/a	102	07 30	112 47	30				
8058	1	290	55 00		118 47	30″			
	10/a	172	07 30	118 47	30				
							362.50		

Отсканировано программой A4ScanDoc, сайт программы www.a4scandoc.com.com

Дата 6 мая 96г. Погода

Теодолитный ход от до

№ точки стояния / высота инструмента	№ точки визирования		Горизонтальный круг: отсчеты ° ′	углы ° ′	средние углы ° ′		Вертикальный круг: отсчеты ° ′	Длины линий, горизонтальные проложения	Местоположение и зарисовки
	5	180	55 00						
	7	90	55 00	90 00 00					
6	5	230	55 00		90°00	15"			
	7	140	54 30	90 00	30				
							304.0		
	8	0	00 00	00 00	0°00'	00"			
		180	00 00						
	4	90	00 00	00 00	90°00	00"			
7		270	00 00						
	6	180	00 00	00 00	180°00	00"			
		0	00 00						
	8	0	00 00	00 00					
	8	180	00 00						
							58.00		
	7	260	30 00						
8	9	170	30 00	90 00					
					90°00'				
	7	310	55 00	90°00					
	9	220	55 00						
							588.09		

Требуется регистрация A4ScanDoc. Пробный период истек. A4ScanDoc.com

Отсканировано программой A4ScanDoc, сайт программы www.a4scandoc.com.com

Отсканировано программой A4ScanDoc, сайт программы www.a4scandoc.com.com

В журнале пронумеровано 14 стр.

Начальник партии _____

должность, фамилия, подпис

«____»_____19 г.

В журнале заполнено 10

Производитель работ _____

подпись

Журнал проверен

_____

должность, фамилия, подпись

«____»_____19 г.

Журнал принят

_____

должность, фамилия, подпись

«____»_____19 г.

Требуется регистрация A4ScanDoc. Пробный период истек. A4ScanDoc.com

Требуется регистрация A4ScanDoc. Пробный период истек. A4ScanDoc.com

Схема привязки земучастка к пунктам госсети.

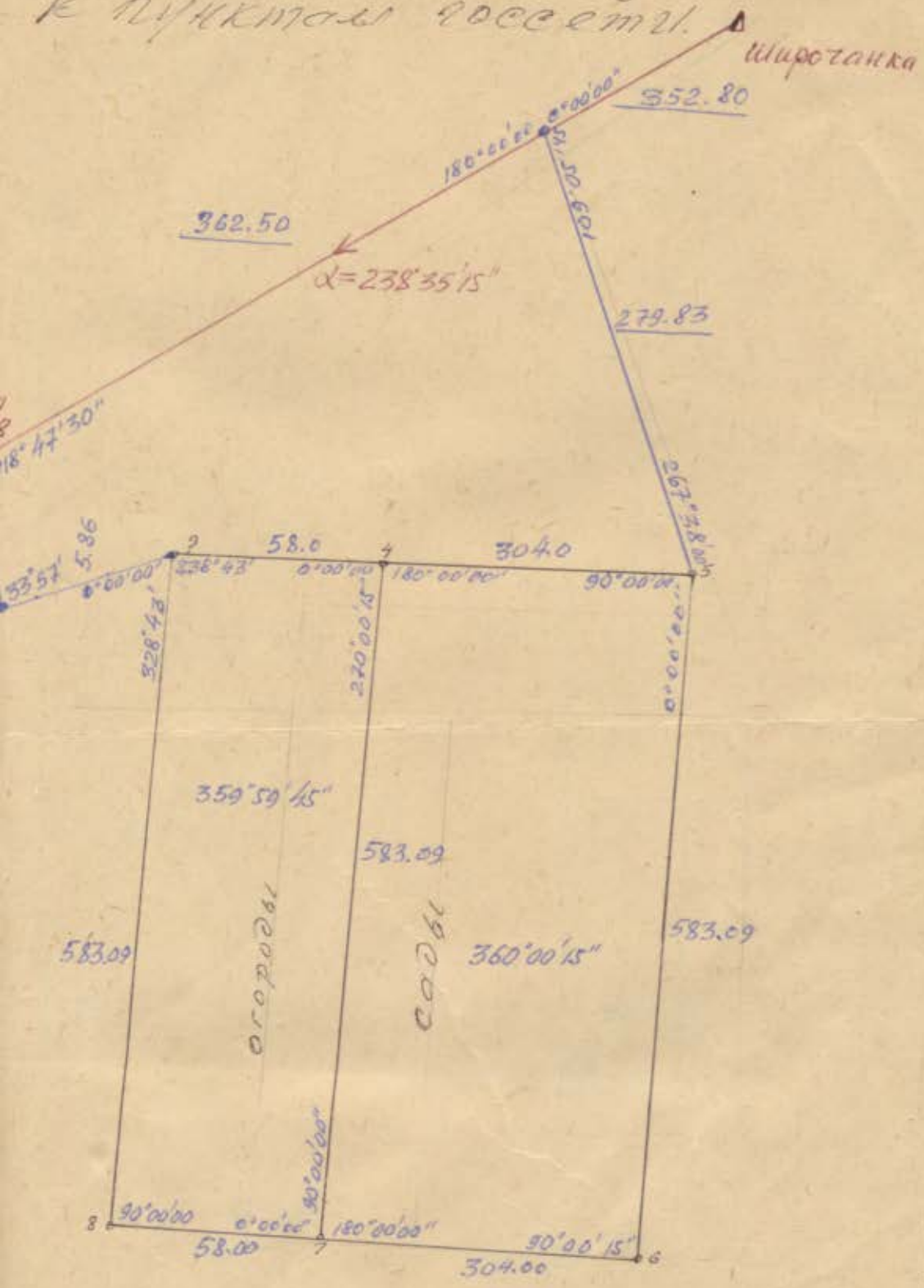

Схему составил п. [illegible]

Отсканировано программой A4ScanDoc, сайт программы www.a4scandoc.com.com

Требуется регистрация A4ScanDoc. Пробный период истек. A4ScanDoc.com

ВЕДОМОСТЬ ВЫЧИСЛЕНИЯ КООРДИНАТ

Исходное для вычисления	№ точек	Углы измеренные град.	Углы измеренные сек.	Углы исправленные град.	Углы исправленные сек.	Азимуты град.	Азимуты сек.	Румбы название	Румбы град.	Румбы сек.	Горизонтальное положение	Приращения вычисленные ±	Приращения вычисленные	±	Приращения вычисленные	Приращения ±	Приращения
...ирод Δ																	
						238	35'15	ЮВ	58	45'15	452.80	−	236.0	−	386.44	−	236.03
гт	10	250	54'15	250	54'15												
						167	41	ЮЗ	12	19	279.85	−	273.39	+	59.69	−	273.42
гв	5	77	38	77	38												
						270	03	СВ	89	57	304.0	+	0.26	−	304.0	+	0.24
гв	4	181	20	181	20												
						270	03	СВ	89	57	58.00	+	0.05	−	58.0	+	0.03
гв	3	235	43	235	43												
						211	20	ЮЗ	31	20	5.86	−	5.00	−	3.05	−	5.02
гт	1	33	57	33	57												
						357	23	СВ	2	37	89.35	+	89.24	−	4.08	+	89.23
пп	8058	118	47'8	118	47'45												
						58	35'15				362.50						
...ирод Δ																	
												−	424.96	−	695.84	−	424.96
Σпр		899°	59'45"									−	424.81	−	695.88	−	424.96
Σт		900°	00'00										0.12		−0.04		0.
		f = −00'15											fабс =		0.12		
													[illegible]				
													Вычислил				
													10.05.96 г.				

Ейская головная типог. Ейского полиграфобъединения 1-92 г. Заказ 73, тираж 1о ооо

Отсканировано программой A4ScanDoc, сайт программы www.a4scandoc.com.com

Требуется регистрация A4ScanDoc. Пробный период истек. A4ScanDoc.com

ТЬ ВЫЧИСЛЕНИЯ КООРДИНАТ

	Горизонтальное положение	Приращения вычисленные		Приращения исправленные		Координаты			
						8	007.60	15	829.30
58	452.80	− 236.0	− 386.44	− 236.03	− 386.41				
						7	771.57	15	442.89
19	279.88	− 279.99	+ 59.69	− 279.42	+ 59.69				
						7	498.15	15	502.58
57	304.0	+ 0.26	− 304.0	+ 0.24	− 304.00				
						7	498.39	15	198.58
57	58.00	+ 0.05	− 58.0	+ 0.03	− 58.00				
						7	498.42	15	140.58
20	5.86	− 5.00	− 3.05	− 5.02	− 3.04				
						7	493.41	15	137.54
57	89.35	+ 89.24	− 4.08	+ 89.23	− 4.08				
						7	582.64	15	133.46
	362.50								
		− 424.96	− 695.84	− 424.96	− 695.84				
		− 424.84	− 695.88	− 424.96	− 695.84				
		0.12	−0.04	0.	0				
		[illegible]	0.12						
		[illegible]							

Вычислил [illegible]
10.05.26г

Заказ 73 тираж 10 000

Отсканировано программой A4ScanDoc, сайт программы www.a4scandoc.com.com

Требуется регистрация A4ScanDoc. Пробный период истек. A4ScanDoc.com

ТЬ ВЫЧИСЛЕНИЯ КООРДИНАТ

	Горизонтальное положение	Приращения вычесленные				Приращения исправленные				Координаты			
пункт		полевой		сводов	ведомости								
~~57~~	~~304.0~~									7	498.39	15	198.58
57	304.0	−	0.26	+	304.00								
										7	498.13	15	502.5
03	583.09	−	583.09	−	0.51								
										6	915.04	15	502.0
57	304.0	+	0.26	−	304.0								
										6	915.30	15	198.07
03	583.09	+	583.09	+	0.51								
										7	498.39	15	198.58
		+	583.35	+	304.51								
		−	583.35	−	304.51								
			0		0								
41	109		оградка										
										7	498.42	15	140.58
57	58.0	−	0.05	+	58.00								
										7	498.39	15	198.58
03	583.09	−	583.09	−	0.51								
										6	~~498.34~~ 915.30	15	198.07
57	58.0	+	0.05	−	58.00								
										6	915.35	15	140.07
03	583.09	+	583.09	+	0.51								
		+	583.14	+	58.51					7	498.42	15	140.58
		−	583.14	−	58.51								
			0		0								

Требуется регистрация A4ScanDoc. Пробный период истек. A4ScanDoc.com

ВЕДОМОСТЬ ВЫЧИСЛЕНИЯ КООРДИН

Наименование границного землепользования	№ точек	Углы измеренные град.	Углы измеренные сек.	Углы исправленные град.	Углы исправленные сек.	Азимуты град.	Азимуты сек.	Румбы наименование	Румбы град.	Румбы	Горизонтальное положение	Приращения вычисленные				
							Замкнутый полигон									
	4	90	00'15			~~90~~	~~03~~	~~юв~~	~~89~~	~~57~~	~~304.0~~					
						90	03	юв	89	57	304.0	−	0.26	+	304.00	
	5	90	00	90	00											
						180	03	юз	0	03	583.09	−	583.09	−	0.51	
	6	90	00'45	90	00											
						270	03	сз	89	57	304.0	+	0.26	−	304.0	
	7	90	00	90	00											
						0	03	св	0	03	583.09	+	583.09	+	0.51	
	4	90	00'15	90	00											
Σпр		360°00'45				90	03					+	583.35	+	304.51	
Σт		360°00'00										−	583.35	−	304.51	
		+00'45"											0		0	
						Замкнутый полигон							оскорбл.			
	9															
						90	03	юв	89	57	58.0	−	0.05	+	58.00	
	4	89	59'45	90	00											
						180	03	юз	0	03	583.09	−	583.09	−	0.51	
	7	90	00	90	00											
						270	03	сз	89	57	58.0	+	0.05	−	58.00	
	8	90	00	90	00											
						0	03	св	0	03	583.09	+	583.09	+	0.51	
	9	90	00	90	00							+	583.14	+	58.51	
						90	03					−	583.14	−	58.51	
Σпр		359	59'45"										0		0	
Σт		360°00'00"														
		f = +0'15"														
													Фомичев			
													12.05.96г			

Ейская головная типог. Ейского полиграфобъединения 1-92 г. Заказ 73. тираж 10 000

Отсканировано программой A4ScanDoc, сайт программы www.a4scandoc.com.com

Требуется регистрация A4ScanDoc. Пробный период истек. A4ScanDoc.com

Система координат 19____ года

Осевой меридиан _____

Система высот _____

Зона _____ градусная

КАТАЛОГ КООРДИНАТ

точек окружной границы колхоза / совхоза _____

_____ района Краснодарского края

Жирность на плане от и до	Наименование смежеств (исходных пунктов)	№№ точек (класс пункта)	Румбы: название	Румбы: градусы	Румбы: минуты	Горизонтальное проложение	Координаты: — +	X	Координаты: — +	Y	Высота над уровнем моря в метрах	Примечание
1	2	3	4	5	6	7	8	9	10	11	12	1
		4						7 498.39		15 198.58		
			ЮВ	89	57	304.00						
		5						7 498.13		15 502.58		
			Ю3	0	03	583.09						
		6						6 915.04		15 502.07		
			С3	89	57	304.00						
		7						6 915.30		15 198.07		
			СВ	0	03	583.09						
		4								S= 17.7260 м²		
						Огород						
		9						7 498.42		15 140.58		
			ЮВ	89	57	58.00						
		4						7 498.39		15 198.58		
			Ю3	0	03	583.09						
		7						6 915.30		15 198.07		
			С3	89	57	58.00						
		8						6 915.35		15 140.07		
			СВ	0	03	583.09						
		9						7 498.42		15 140.58		
										S=3.3819 м²		
						Постройка п. дома						

Отсканировано программой A4ScanDoc, сайт программы www.a4scandoc.com.com

Требуется регистрация A4ScanDoc. Пробный период истек. A4ScanDoc.com

А К Т №_____

о сдаче межевых [граничных] знаков на наблюдение за сохранностью

от «11» июня 1996 г.

Я, нижеподписавшийся Клаус Петр Емельянович
фамилия, имя и отчество сдатчика,
инженер-геодезист Ейского комитета по
должность, название учреждения
Земельным ресурсам и землеустройству

сдал на наблюдение за сохранность я, нижеподписавшийся Попова Вера
фамилия, имя
Александровна зам. главы Щербиновской
и отчество принявшего, должность, учреждение
сельской администрации

принял на наблюдение за сохранностью межевые [граничные] знаки, установленные по границе землепользования Коллективного сада "Красная Звезда"
указать название землепользования

в количестве 6 знаков, изготовленные из деревянных столбов
описание знаков, материал

Акт составлен 11 июня «___» _____ 1996 г. в двух экземплярах, из которых один хранится _____
учреждение, принявшее знаки

на хранение и его адрес

другой в землеустроительном деле по отводу земель в Комитете по Земельным ресурсам и землеустройству

Сдал _____ Принял Попова

М.П. М.П.

Ейская головная типография Ейского полиграфобъединения VII-93 г. Заказ 2743, тираж 1 000

Отсканировано программой A4ScanDoc, сайт программы www.a4scandoc.com.com

Требуется регистрация A4ScanDoc. Пробный период истек. A4ScanDoc.com

Отсканировано программой A4ScanDoc, сайт программы www.a4scandoc.com.com

Требуется регистрация A4ScanDoc. Пробный период истек. A4ScanDoc.com

Поставщик и его адрес Постановление Главы администрации

Счет № банке в гор. обл.

Грузоотправитель

Ст. отправления г. Ейск б/н нет факта

Плательщик и его адрес

Счет № банке в гор. обл.

Грузополучатель

Ст. назначения Число мест Вес

Ф. № 8

СЧЕТ-ФАКТУРА

№

от _____ 19 г.

к платежному требованию

№

Склад	№ опер.	Шифр поку

Распоряжение об оплате или отказе от акцепта

Договор-заказ	Дата отгрузки	Способ отправл.
№ от 19 г.	19 г.	и № кв. накл.

Дополнение

№ прейскуранта и дополнения к нему	Артикул или порядковый номер по прейскур.	Ед. изм.	Количество	Цена	Наименование	Сумма

Краснодарское отд. РППО «Союзбланкоиздат», а4, (326/16), 07-91 г., т. 5000x100.
Новотитаровская типография КИППП. Зак. № 8305.

Отсканировано программой A4ScanDoc, сайт программы www.a4scandoc.com.com

Требуется регистрация A4ScanDoc. Пробный период истек. A4ScanDoc.com

Отсканировано программой A4ScanDoc, сайт программы www.a4scandoc.com.com

Требуется регистрация A4ScanDoc. Пробный период истек. A4ScanDoc.com

Поставщик и его адрес Постановление

Счет № Сл. банке в гор. Днепропетровск обл.

Грузоотправитель

Ст. отправления г. Есиль б/н рейт дорог

Плательщик и его адрес

Счет № банке в гор. обл.

Грузополучатель

Ст. назначения Число мест Вес

Договор-заказ № от 19 г.

Дата отгрузки 19 г.

Способ отправл. и № кв. накл.

Дополнение

от

к плат

№

Склад | №

Распор или с

№ прейскуранта и дополнения к нему	Артикул или порядковый номер по прейскур.	Ед. изм.	Количество	Цена	Наименование

Краснодарское отд. РППО «Союзбланкоиздат», 84, (326/16), 07-91 г., т. 5000x100.

Отсканировано программой A4ScanDoc, сайт программы www.a4scandoc.com.com

Требуется регистрация A4ScanDoc. Пробный период истек. A4ScanDoc.com

Выписка из „Правил устройства электроустановок" ПУЭ 6-е издание

§§ 25.115 Расстояние по горизонтали от крайних проводов ВЛ при наибольшем отклонении до ближайшей выступающей части здания и сооружения должно быть не менее ... 4м для ВЛ 35 кВ

Согласно Правилам охраны ВЛ выше 1000 В всякие работы в охранной зоне электролинии (кроме сельхозработ) выполняются с письменного разрешения владельца электролинии.

Охранная зона составляет 15 м от оси линии в обе стороны.

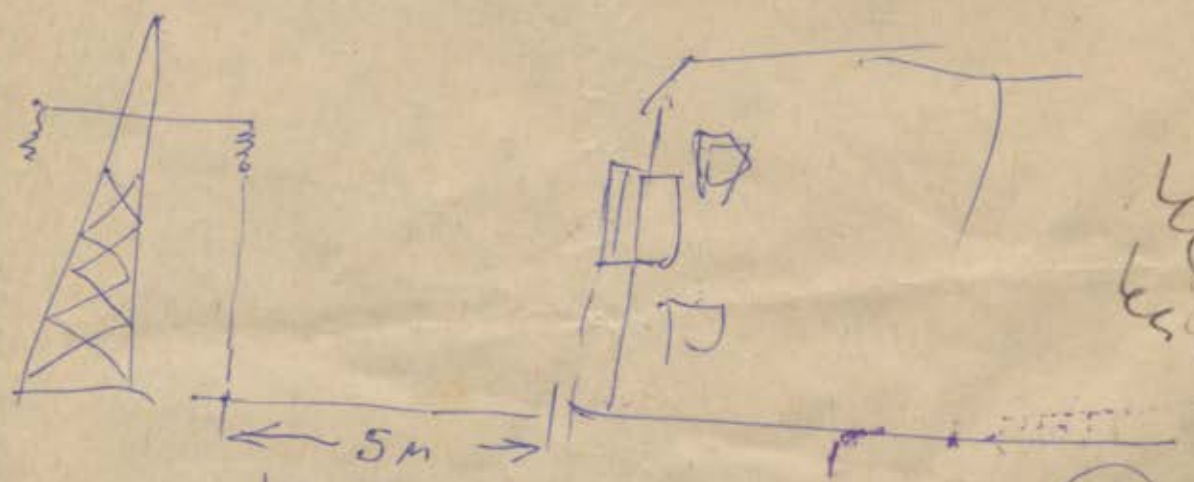

Наименьшее расстояние до наиболее выступающей

Ленинградские электросети
Ежный завод
электрических сетей

Отсканировано программой A4ScanDoc, сайт программы www.a4scandoc.com.com

Требуется регистрация A4ScanDoc. Пробный период истек. A4ScanDoc.com

Российская Федерация — РОССИЯ

ПОСТАНОВЛЕНИЕ

Главы администрации города Ейска

Краснодарского края

14.10.96г № 3066

О предоставлении гражданам земельных участков для садоводства в г.Ейске.

В соответствии со ст.29 Земельного Кодекса РСФСР, ст.71 Закона "О местном самоуправлении в РСФСР", учитывая письмо-обращение ветеранов Великой Отечественной войны от 28.09.95г.,

П О С Т А Н О В Л Я Ю :

1. Предоставить гражданам г.Ейска в собственность бесплатно 315 земельных участков по 500 кв.м. каждый для садоводства из земель, находящихся в ведении Широчанской сельской администрации, согласно приложению.

2. Перевести под дорожно-уличную сеть земельные участки общей площадью 2,0 га, согласно утвержденному проекту организации территории.

Глава администрации города Ейска В.Ф.Печеник

Отсканировано программой A4ScanDoc, сайт программы www.a4scandoc.com.com

Отсканировано программой A4ScanDoc, сайт программы www.a4scandoc.com.com

Требуется регистрация A4ScanDoc. Пробный период истек. A4ScanDoc.com

ПРИЛОЖЕНИЕ

к постановлению главы администрации г.Ейска

№_____от_____

С П И С О К

садоводческого товарищества "КРАСНАЯ ЗВЕЗДА"

№№ п/п	№№ дач	Фамилия, имя, отчество	катег.	№№ удост.	телеф.	Домашний адрес
I.	I	Панева Нина Васильевна	ИОВ			г.Ейск,ул.Свердлова,I26 кв.38
2.	2	Коваленко Виталий Михайлович	УОВ	796229	4-36-04	г.Ейск,ул.Красная,47/3 кв.I
3.	3	Никулин Григорий Антонович	ИОВ	876499	3-26-59	г.Ейск,ул.Кропоткина,I08
4.	4	Кочегарова Анна Арсентьевна	вдова УОВ	спр.собеса	3-42-87	г.Ейск,П.Аллея,I7 кв.I6
5.	5	Мартыненко Александр Антонович	ИОВ	539322	4-54-66	г.Ейск,ул.Б.Хмельницкого,III
6.	6	Величко Мария Семеновна	УОВ		4-I4-0I	г.Ейск,ул.Харьковская,I00
7.	7	Горовой Анатолий Иванович	служ.		4-00-I4	г.Ейск,ул.Кирпичная,I2 кв.43
8.8	8	Демиденко Андрей Васильевич	вод		4-08-29	г.Ейск,ул.Шорса,52
9.	9	Страмоусов Анатолий Маркович	УОВ	584464		г.Ейск,пер.Портовый,2 кв.2
I0.	I0	Андреева Елена Борисовна	вдова афг.			г.Ейск,ул.Р.Люксемб.I79/I кв.I9
II.	II	Лавренюк Николай Александрович	черноб.	840535		г.Ейск,ул.К.Маркса,92 кв.4
I2.	I2	Мещерякова Анна Михайловна	жена ИОВ		4-24-48	г.Ейск,ул.Коммунист.20/9 кв.5I
I3.	I3	Шашко Надежда Васильевна	инв.общ.	24I960		г.Ейск,ул.Р.Люксемб.I7 кв.8
I4.	I4	Онуфриенко Павел Федорович	УОВ			г.Ейск,п.Широчанка,Блюхера,32
I5.	I5	Ишков Александр Владимирович	админ.		3-20-9I	г.Ейск,ул.Ха[illegible]кая,48

I6.	I6	Бреева Анна Ивановна	Вдова ИОВ	спр.собеса	3-20-9I	г.Ейск,ул.Харьковская,48
I7.	I7	Оноприенко Борис Григорьевич	инв.по зр.	066410	3-74-06	г.Ейск,ул.Комсомольс.60/2 кв.5
I8.	I8	Филатов Федор Федорович	ИОВ	058230		г.Ейск,ул.Полевая,I23
I9.	I9	Иванов Анатолий Николаевич	реабил.	25937		г.Ейск,ул.Янышева,II6 кв.54
20.	20	Синяк Федор Никифорович	УОВ	822439	3-22-68	г.Ейск,ул.Московс.7I кв.3
2I.	2I	Кочумаров Владимир Филиппович	УОВ	25940	4-09-42	г.Ейск,ул.Шевченко,305 кв.2
22.	22	Портка Сергей Леонидович	служ.		4-37-65	г.Ейск,ул.Красная,47/2 кв.53
23.	23	Василенко Иван Васильевич	оф.запаса		3-2I-89	г.Ейск,ул.Ясенская,3I кв.5
24.	24	Чурсин Александр Ефимович	ИОВ	I05600	4-74-87	г.Ейск,ул.Шевченко,398
25.	25	Иванов Николай Яковлевич	афган.			г.Ейск,ул.Мира,I65 кв.II
26.	26	Жуланова Галина Николаевна	УОВ	793832	4-7I-05	г.Ейск,ул.Коммунист.49/2 кв.68
27.	27	Пушкарев Виктор Иванович	ФСК	008896	30-3-5I	г.Ейск,ж.дом 2 кв.5
28.	28	Нешев Михаил Иванович	ИОВ	933569	3-48-62	г.Ейск,П.Аллея,I7 кв.4
29.	29	Ухов Дмитрий Георгиевич	покр.войска	044563	4-68-43	г.Ейск,ул.Коммунаров,I5 кв.7
30.	30	Кухтинов Николай Иванович	УОВ	793899	3-36-68	г.Ейск,ул.С.Романа,80/I кв.32
3I.	3I	Краснобрыж Федор Григорьевич	ИОВ	082230	3-42-65	г.Ейск,ул.Р.Люксем.I79 кв.40
32.	32	Раевская Зоя Васильевна	вдова афган.			г.Ейск,Широчан .Центральная,7
33.	33	Чечетенко Николай Николаевич	УОВ			г.Ейск,ул.Ясенская,2"б" кв.4
34.	34	Скороход Николай Михайлович	афган.	86I682		г.Ейск,ул.Плеханова,9/8 кв.4I
35.	35	Ялахтеев Геннадий Гаврилович	ИОВ	834621	4-63-3I	г.Ейск,ул.Чкалова,4I
36.	36	Деревянко Иван Николаевич	УОВ	793677	4-4I-42	г.Ейск,ул.Коммунист.49/II кв.66
37.	37	Семко Валентина Михайловна	в/тр.		4-95-47	г.Ейск,ул.С.Романа, 80 кв.I8
38.	38	Мамистов Сергей Иванович	оф.запаса	0I3224		г.Ейск,ул.Р.Люксембург,55
39.	39	Ивженко Николай Максимович	ИОВ	752591	3-46-94	г.Ейск,ул.П.Майская,I93 кв.5
40.	40	Мамистов Иван Никифорович	УОВ	272764		г.Ейск,ул.Седина,58/2 кв.29
4I.	4I	Мусина Александра Дмитриевна	ИОВ	620299		г.Ейск,ул.Шорса,38/I кв.3
42.	42	Тарасов Иван Федорович	афган.	489296		

Отсканировано программой A4ScanDoc, сайт программы www.a4scandoc.com.com

Требуется регистрация A4ScanDoc. Пробный период истек. A4ScanDoc.com

Отсканировано программой A4ScanDoc, сайт программы www.a4scandoc.com.com

43.	43	Каптур Александр Алексеевич	афган.	593599		г.Ейск,ул.Морская,266 кв.50
44.	44	Фицурин Владимир Петрович	в/сл.		4-0I-4	г.Ейск,п.Широчанка,Комарова,77
45.	45	Ярошевич Владимир Николаевич	черноб.	489348	4-29-4I	г.Ейск,ул.Одесская,I4 кв.I
46.	46	Человьян Варвара Петровна	вдова ИОВ	I5742I	3-94-24	г.Ейск,ул.К.Маркса,93 кв.44
4..	47	Высочин Алексей Сергеевич	ИОВ	796839	4-85-8I	г.Ейск,ул.Горького,20/I кв.I8
48.	48	Миньков Александр Тимофеевич	инв.по зрен.	00I048	4-33-63	г.Ейск,ул.Коммунист.20/2 кв.74
49.	49	Поляков Терентий Федорович	УОВ	998780		г.Ейск,ул.Энгельса,7I
50.	50	Архипов Владимир Николаевич	оф.запаса		3-30-52	г.Ейск,ул.Седина,46/3 кв.39
5I.	5I	Головнин Александр Владимирович	АОЗТ		4-28-I4	г.Ейск,ул.Коммунист.20/8 кв.26
52.	52	Посельский Николай Георгиевич	ИОВ	I03I72	3-25-88	г.Ейск,ул.Р.Люксем.6 кв.2
53.	53	Петренко Светлана Ивановна	вет.тр.		4-53-73	г.Ейск,ул.Коммунист.20/I кв.3I6
54.	54	Овчинникова Людмила Николаевна	адм.		4-63-64	г.Ейск,ул.Плеханова,2/I кв.I0
55.	55	Кривошеева Ольга Максимовна	вдова ИОВ	584436	4-99-92	г.Ейск,ул.Коммунист.49/3 кв.49
56.	56	Коваленко Николай Андреевич	ИОВ	78452I	4-8I-52	г.Ейск,ул.Плеханова,9 кв.90
57.	57	Попов Валерий Гаврилович	адм.		4-78-75	г.Ейск,ул.Коммунист.49/7 кв.20
58.	58	Кляуз Петр Емельянович	УОВ	6483I5	4-90-8I	г.Ейск,ул.Коммунист.49/4 кв.I3
59.	59	Стрежнев Василий Иванович	УОВ	300452	3-24-38	г.Ейск,ул.Октябрьск.I97 кв.55
60.	60	Карелина Валентина Павловна	вдова ИОВ			г.Ейск,ул.Победы,I4I
6I.	6I	Жидко Владимир Григорьевич	оф.запаса	03230I		г.Ейск,ул.Плеханова,4 кв.84
62.	62.	Пропой Василий Тихонович	ИОВ	058097	4-56-40	г.Ейск,ул.Баррикадн.29 кв.36
63.	63	Сосненко Георгий Семенович	адм.			г.Ейск,ул.Балабанова,3 кв.4
64.	64	Ясыченко Владимир Яковлевич	инв.по зрен.			г.Ейск,ул.Маяковского,37
65.	65	Бандуренко Владимир Сергеевич	МО	0II409	4-I2-76	г.Ейск,ул.Ростовская,276
66.	66	Низола Лилия Александровна	вет.труда		4-II-06	г.Ейск,ул.Шорса,4I кв.2
67.	67	Ефремов Геннадий Борисович	служ.			г.Ейск,ул.Мира,I22 кв.I
68.	68	Трофимова Анна Игнатьевна	вдова УОВ	спр.собеса	3-46-85	г.Ейск,пер.Ростовский,6
69.	69	Хворостянный Анатолий Федорович	ИОВ	058I60		г.Ейск,ул.Советов,70
70.	70	Гуськов Алексей Иванович	служ.		4-09-53	г.Ейск,ул.Гоголя,I4"а"

Требуется регистрация A4ScanDoc. Пробный период истек. A4ScanDoc.com

Отсканировано программой A4ScanDoc, сайт программы www.a4scandoc.com.com

7I.	7I	Ляхова Клавдия Ивановна	вет.труда			г.Ейск,п.Широчанка,ул.Южная,45
72.	72	Баскаков Дмитрий Владимирович	служ.		4-09-53	г.Ейск,ул.Гоголя,I4"а"
73.	73	Юдина Лидия Михайловна	вет.труда		4-32-76	г.Ейск,ул.Шорса,32
74.	74	Худяков Гавриил Григорьевич	ИОВ	42845I		г.Ейск,ул.Ясенская,2/2 кв.I04
75.	75	Шадрина Ольга Кирилловна	УОВ	692043		г.Ейск,ул.Октябрьск.I95 кв.6
76.	76	Крыков Петр Ефимович	ИОВ	058208	4-92-83	г.Ейск,ул.Безымяная,8I
77.	77	Чистяков Сергей Леонидович	афган.	555I80	4-25-88	г.Ейск,ул.Коммунист.20/9 кв.I4
78.	78	Мискотин Николай Тихонович	рабоч.			г.Ейск,п.Широчанка,ул.Чаленко.3
79.	79	Буслаева Татьяна Алексеевна	вдова ОВД		4-76-20	г.Ейск,ул.Коммунист.49/8 кв.23
80.	80	Евсеева Екатерина Сергеевна	УОВ	006067	3-20-78	г.Ейск,ул.Краснофлотская,I7
8I.	8I	Кузьмичев Алексей Ильич	ИОВ	90I067	4-I3-32	г.Ейск,ул.Полевая,I37
82.	82	Погорецкий Александр Михайлович	афган.			г.Ейск,ул.П.Майская,I95 кв.30
83.	83	Христич Никифор Романович	ИОВ	795809	3-24-76	г.Ейск,ул.К.Либкнех.70 кв.I4
84.	84	Платонов Виктор Иванович	афган.	585943	4-89-48	г.Ейск,ул.Шмидта,I63 кв.50
85.	85	Кушлянская Елена Викторовна	медраб.			г.Ейск,ул.К.Либкнехта,70 кв.94
86.	86	Платонова Елена Дмитриевна	соц.защ.			г.Ейск,ул.Красная,43/I кв.8
87.	87	Желудкова Нина Степановна	врач			г.Ейск,ул.Харьковская,I43
88.	88	Сватковский Сергей Геннадьевич	черноб.	9I3II6	4-47-54	г.Ейск,ул.Совхозная,I9/I
89.	89	Слепченко Нина Николаевна	многод.мать		4-II-67	г.Ейск,ул.Н.Садовая,494
90.	90	Лазарев Сергей Юрьевич	афган.	464886	4-87-2I	г.Ейск,ул.Красная,43/I кв.5
9I.	9I	Ясыченко Тамара Геннадьевна	вдова ИОВ	спр.собеса	4-84-4I	г.Ейск,ул.Горького,20/I кв.I
92.	92	Юрченко Валерий Григорьевич	афган.	47II7I	4-89-34	г.Ейск,ул.Красная,43/I кв.I3
93.	93	Складчиков Алексей Петрович	ИОВ	092456	4-84-4I	г.Ейск,ул.Московская,270
94.	94	Моисеев Юрий Евгеньевич	афган.	249399	4-89-99	г.Ейск,ул.Красная,43/I кв.II
95.	95	Пущин Николай Григорьевич	трактор.		4-I2-85	г.Ейск,ул.Баррикадн.5 кв.I7
96.	96	Бондаренко Сергей Иванович	афган.	026699	4-65-36	г.Ейск,ул.Плеханова,I/I кв.77
97.	97	Яценко Николай Прокофьевич	УОВ			г.Ейск,пер.Седина,3
98.	98	Багирова Татьяна Юрьевна	соц.защита			г.Ейск,ул.Коммунист.63 кв.II

Требуется регистрация A4ScanDoc. Пробный период истек. A4ScanDoc.com

99.	99	Шаповалов Павел Викторович	инв.	0II042	3-30-8I	г.Ейск,ул.Октябрьская,37"а"
I00.	I00	Бардаков Иван Иванович	ИОВ			г.Ейск,п.Широчанка,Блюхера,44"А
I0I.	I0I	Машталь Римма Егоровна	МО	вет.труда		г.Ейск,п.Широчанка,Блюхера,20
I02.	I02	Чернышук Анатолий Илларионович	адм.			г.Ейск,п.Широчанка,Блюхера,42"а
I03.	I03	Дудко Валентина Тимофеевна	"			г.Ейск,пер.Рабочий,7
I04.	I04	Аветисян Возген Генокович	ИОВ	099883		г.Ейск,ул.Западная,70
I05.	I05	Бурнос Валерий Петрович	СПТУ-20		4-99-83	г.Ейск,ул.Коммунист.20/7 кв.2I
I06.	I06	Куприна Александр Васильевич	ИОВ	797II4		г.Ейск,пер.Комсомольский,I4
I07.	I07	Курганова Наталия Геннадьевна	инв.		4-86-45	г.Ейск,ул.Коммунист.49/2 кв.24
I08.	I08	Шеховцов Владимир Демитрович	ИОВ	I23722	4-64-20	г.Ейск,ул.Горького,8
I09.	I09	Ботенев Иван андреевич	вет.труда			г.Ейск,П.Аллея,I7 кв.5
II0.	II0	Овчинников Виктор Сергеевич	ИОВ	0582I7	3-4I-80	г.Ейск,ул.Октябрьская,2I8
III.	III	Астанина Софья Борисовна	вдова ИОВ			г.Ейск,ул.Западная,46
II2.	II2	Трубачев Григорий Дмитриевич	ИОВ	430883	3-45-78	г.Ейск,ул.Коммунаров,80 кв.I7
II3.	II3	Падалка Людмила Ивановна	вет.труда		3-35-83	г.Ейск,ул.Ленина,20 кв.36
II4.	II4	Горозий Жанна Григорьевна	вет.труда			г.Ейск,ул.Советов,I55 кв.I
II5.	II5	Падалка Михаил Васильевич	рабоч.		3-33-30	г.Ейск,ул.Н.Садовая,96
II6.	II6	Овсяник Алла Степановна	бежен.			г.Ейск,ул.Калинина,I64
II7.	II7	Коновалова Лидия Игнатьевна	УОВ	793605	4-54-04	г.Ейск,ул.Плеханова,2/2 кв.59
II8.	II8	Овсяник Лидия Григорьевна	труд.фронт.	952390		г.Ейск,ул.Калинина,I64
II9.	II9	Коновалов Дмитрий Исаевич	УОВ	834545	4-54-04	г.Ейск,ул.Плеханова,2/2 кв.59
I20.	I20	Степаненко Владимир Стефанович	"	8II820		г.Ейск,ул.Советов,47
I2I.	I2I	Драчева Клавдия Ивановна	вет.труда		4-45-87	г.Ейск,ул.Коммунист.20/I кв.I69
I22.	I22	Степаненко Владимир Владимирович	УВД			г.Ейск,ул.Советов,47
I23.	I23	Хатькова Анастасия Александровна	вет.труда		4-3I-25	г.Ейск,ул.Коммунист.20/I кв.30
I24.	I24	Иванов Алексей Данилович	УОВ	98I3I9	4-05-54	г.Ейск,ул.Кухаренко,70

Отсканировано программой A4ScanDoc, сайт программы www.a4scandoc.com.com

Требуется регистрация A4ScanDoc. Пробный период истек. A4ScanDoc.com

I25.	I25	Кулыгина Людмила Григорьевна		служ.		4-70-86	г.Ейск,ул.Коммунист.49/6 кв.23
I26.	I26	Герасименко Евгений Владимирович		в/сл.		3-45-27	г.Ейск,ул.К.Маркса,79
I27.	I27	Кусикова Лидия Ивановна		вет.труда			г.Ейск,ул.К.Либкнех.267"а" кв.6
I28.	I28	Шаповалов Владимир Павлович		УОВ	075766	3-2I-90	г.Ейск,ул.Октябрьская,37
I29.	I29	Хамаев Александр Сабирович		УВД		4-34-32	г.Ейск,ул.Красная,47/5 кв.I2I
I30.	I30	Борисевич Александра Тимофеевна		инв.		4-24-42	г.Ейск,ул.Школьная,3"б"
I3I.	I3I	Хамаев Сабир Сабирович		УВД		4-34-32	г.Ейск,ул.Красная,47/5 кв.I2I
I32.	I32	Варзарь Виктор Васильевич		УОВ	063682		г.Ейск,ул.К.Либкнех.I6 кв.I6
I33.	I33	Долгов Владимир Георгиевич		адм.			г.Ейск,пер.Огородный,I2
I34.	I34	Грищенко Михаил Алексеевич		бежен.		4-43-34	г.Ейск,ул.Баррикадная,49
I35.	I35	Василенко Александр Николаевич		афган.	577084	4-87-I5	г.Ейск,ул.Плеханова,4 кв.I
I36.	I36.	Гуляев Николай Семенович		ИОВ	082230	4-95-74	г.Ейск,ул.Краснодарская,268
I37.	I37	Ищенко Михаил Алексеевич		МО		4-93-67	г.Ейск,ул.Коммунист.47/I кв.45
I38.	I38	Трофимова Клара Захаровна	вдова	ИОВ	спр.собеса	4-5I-02	г.Ейск,ул.Плеханова,9/6 кв.2I
I39.	I39	Колесников Владимир Викторович		инвСА	58I285	3-47-64	г.Ейск,ул.Гоголя,74
I40.	I40	Каменева Людмила Евгеньевна		собес		3-29-34	г.Ейск,ул.С.Романа,80/I кв.58
I4I.	I4I	Ковров Евгений Петрович		ИОВ	8II720	3-I3-32	г.Ейск,П.Майская,202 кв.I2
I42.	I42	Помыкалов Борис Федорович		инв.	032002	3-48-89	г.Ейск,ул.Коммунаров,I5 кв.I6
I43.	I43	Никифоров Денис Владимирович		черноб.			г.Ейск,ул.Седина,63/I кв.6
I44.	I44	Сугоняк Виталий Владимирович		черноб.	274648	3-42-37	г.Ейск,ул.Шевченко,I54
I45.	I45	Васильковец Александр Андреевич		инвСА	290485	4-72-2I	г.Ейск,ул.Коммунист.47/I кв.65
I46.	I46	Воробьев Александр Акимович		ИОВ	43I272	4-55-44	г.Ейск,ул.Таманская,295"а"
I47.	I47	Медведева Татьяна Ивановна		суд		4-3I-7I	г.Ейск,ул.Коммунист.20/I кв.I32
I48.	I48	Лежебока Ольга Николаевна		вет.труда			г.Ейск,ул.К.Либкнехта,235
I49.	I49	Красиков Владимир Николаевич		ИОВ	06I58I		г.Ейск,ул.Н.Садовая,552
I50.	I50	Бурименко Александр Борисович		ИОВ	0582I6	4-49-60	г.Ейск,ул.Таманская,264
I5I.	I5I	Гончарова Людмила Владимировна		адм.		3-42-27	г.Ейск,ул.С.Романа,98 кв.25
I52.	I52	Макеева Галина Васильевна		ИОВ		3-45-85	г.Ейск,ул.Р.Люксем.I7 кв.50

Отсканировано программой A4ScanDoc, сайт программы www.a4scandoc.com.com

Требуется регистрация A4ScanDoc. Пробный период истек. A4ScanDoc.com

Отсканировано программой A4ScanDoc, сайт программы www.a4scandoc.com.com

I53.	I53	Демиденко Любовь Ивановна	вет.тр.		4-20-88	г.Ейск,ул.Пионерская,2/2 кв.I8
I54.	I54	Спицина Екатерина Юрьевна	суд			г.Ейск,ул.Комсомольская,I08
I55.	I55	Хорошайло Виктор Леонидович	вет.тр.		3-39-55	г.Ейск,ул.К.Маркса,93 кв.23
I56.	I56	Лункин Александр Евгеньевич	ИОВ	752888	3-74-23	г.Ейск,ул.Одесская,37 кв.6
I57.	I57	Каданцев Петр Власович	УОВ	8222I3	4-08-22	г.Ейск,ул.Таманская,283
I58.	I58	Яковлев Петр Игнатьевич	инв.		4-I4-34	г.Ейск,п.Широчанка,Южная,40
I59.	I59	Асмаловский Михаил Романович	УОВ	94I592		г.Ейск,ул.Н.Садовая,9I
I60.	I60	Сокуренко Людмила Петровна	педраб.		4-47-06	г.Ейск,ул.Седина,20I кв.I
I6I.	I6I	Амельченко Валентина Ивановна	адм.			г.Ейск,п.Широчанка,Южная,54
I62.	I62	Мельниченко Константин Владимирович	чврн.	906667		г.Ейск,ул.Р.Люксем.I72 кв.II
I63.	I63	Водопьянова Ольга Анатольевна	медраб.		4-I8-06	г.Ейск,ул.Харьковская,30
I64.	I64	Прянишников Виктор Иванович	черноб.	90I085		г.Ейск,ул.Калинина,209
I65.	I65	Гондюхин Виктор Николаевич	черноб.		92-7-28	кол."Ейский",ул.октябрьская,7
I66.	I66	Мишенина Людмила Никитична	адм.		4-75-88	г.Ейск,ул.пушкина,83
I67.	I67	Малахов Николай Абрамович	ИОВ	292033	42I0-46	г.Ейск,ул.Таганрогская,9
I68.	I68	Бондарев Борис Яковлевич	ИОВ	I05I23	4-90-07	г.Ейск,ул.Плеханова,I кв.3I
I69.	I69	Скидан Дмитрий Михайлович	вет.тр.			г.Ейск,ул.Красная,94
I70.	I70	Грошелева Раиса Александровна	вдова ИОВ		4-79-06	г.Ейск,ул.Плеханова,9/3 кв.83
I7I.	I7I	Яковенко Александр Александрович	УОВ	876428	4-5--25	г.Ейск,ул.Кухаренко,25
I72.	I72	Суханов Василий Иванович	ИОВ	25I88I	3-40-38	г.Ейск,ул.П.Майская,200 кв.54
I73.	I73	Мышенина Анастасия Владимировна	УОВ	9I4393		г.Ейск,ул.Армавирская,I35
I74.	I74	Михайленко Николай Михайлович	инв.		3-43-22	г.Ейск,ул.Р.Люксембург,I4
I75.	I75	Коренев Николай Стефанович	ИОВ	059078	4-45-72	г.Ейск,ул.Харьковская,59
I76.	I76	Михайленко Нина Федоровна				г.Ейск,ул.Р.Люксембург,II3
I77.	I77	Кулиш Владимир Кириллович	УОВ	072I46		г.Ейск,ул.Лиманская,37
I78.	I78	Остапенко Григорий Поликарпович	ИОВ	86I530	3-49-89	г.Ейск,ул.Коммунаров,I5 кв.24
I79.	I79	Куценко Николай Иванович	УОВ			г.Ейск,ул.Р.Люксемб.I9I кв.62
I80.	I80	Хомяк Дмитрий Семенович	УОВ	7938I4		г.Ейск,ул.пушкина,94

Требуется регистрация A4ScanDoc. Пробный период истек. A4ScanDoc.com

Отсканировано программой A4ScanDoc, сайт программы www.a4scandoc.com.com

I8I.	I8I	Баделин Евгений Михайлович	УОВ	752872	4-I8-74	г.Ейск,ул.пионерская,5
I82.	I82	Литвинов Игнат Иванович	ИОВ		3-25-53	г.Ейск,ул.Седина,I03
I83.	I83	Симченко Петр Алексеевич	черноб.			г.Ейск,ул.Красная,59 кв.46
I84.	I84	Сидоренко Татьяна Федоровна	вет.труда		4-69-24	г.Ейск,ул.Б.Хмельн.86 кв.57
I85.	I85	Хохлачева Надежда Михайловна	тр.ресурсы		4-55-06	г.Ейск,ул.Короленко,33
I86.	I86	Дардуля Федор Яковлевич	ИОВ	058056		г.Ейск,ул.Ясенская,I3
I87.	I87	Котова	адм.			г.Ейск,ул.Бердянская,I53
I88.	I88	Волик Александра Константиновна	инв.		3-48-69	г.Ейск,ул.Ясенская,I3
I89.	I89	Власова Наталия Алексеевна	адм.			г.Ейск,ул.Бердянская,I63
I90.	I90	Франгулова Любовь Австафьевна	вет.труда		3-53-83	г.Ейск,ул.Бердянская,I33 кв.6
I9I.	I9I	Фисенко Нина Николаевна	инв.			г.Ейск,ул.Бердянская,I52
I92.	I92	Смоктунов Леонид Леонидович	инв.	0II5I6	4-35-02	г.Ейск,ул.Коммунист.20/I-29I
I93.	I93	Сапельников Петр Павлович	УОВ	867I43		г.Ейск,ул.Энгельса,37 кв.8
I94.	I94	Яковенко Александр Демитрович	ИОВ	90I330		с."Ейский"ул.Светлая,30
I95.	I95	Абрамова Людмила Петровна	пересел.	II03-00634		г.Ейск,ул.Энгельса,37 кв.8
I96.	I96	Кугутенко Сергей Александрович	афган.	555028	"-93-23	г.Ейск,ул.Харьковская,9I кв.I
I97.	I97.					
I98.	I98	Забелина Вера Николаевна	суд			г.Ейск,ул.Повстанческая,5
I99.	I99	Печеник Владимир Федорович	адм.		3-29-82	г.Ейск,ул.Советов,I45
200.	200	Нестеров Константин Изосимович	ИОВ	482722	3-22-57	г.Ейск,ул.К.Либкнехта,I8I
20I.	20I	Слинько Андрей Владимирович	ОВД		4-I0-22	г.Ейск,ул.Н.Садовая,586
202.	202	Низоля Юрий Анатольевич	СПТУ		4-23-00	г.Ейск,ул.Коммунист.20/9
203.	203	Жуков Игорь Олегович	медраб.			г.Ейск,ул.Коммунист.47/I кв.27
204.	204	Макарова Вера Ивановна	ИОВ	960992	4-68-82	г.Ейск,ул.Коммунст.49/3 кв.9
205.	205	Гармашов Александр Сергеевич	афган.	987798	3-90-9I	г.Ейск,П.Майская,I95 кв.29
206.	206	Чеканов Анатолий Анатольевич	ПИК		4-7I-86	г.Ейск,пер.Цветочный,II
207.	207	Пчелинцев Виктор Иванович	афган.	08765I		г.Ейск,ул.Калинина,279 кв.58
208.	208	Меланина Александра Михайловна	вдова ИОВ			г.Ейск,ул.К.Либкнехта.70 кв.20

Требуется регистрация A4ScanDoc. Пробный период истек. A4ScanDoc.com

Отсканировано программой A4ScanDoc, сайт программы www.a4scandoc.com.com

209.	209	Чернышев Сергей Михайлович	афган.	091905	3-30-91	г.Ейск,ул.Морская,271 кв.1
210.	210	Королева Лариса Константиновна	инв.	086342	4-27-32	г.Ейск,Коммунист.20/1 кв.188
211.	211	Аркума Владимир Васильевич	черноб.	901344		г.Ейск,жел.дом 3 кв.7
212.	212	Королева Лидия Дмитриевна	врач		4-27-32	г.Ейск,Коммунист.20/1 кв.188
213.	213	Донченко Луиза Ивановна	"		4-90-04	г.Ейск,Коммунист.47 кв.89
214.	214	Горнатович Сергей Владимирович	морфлот			г.Ейск,ул.Московская,20
215.	215	Найда Александр Павлович	налог.			г.Ейск,ул.Пионерская,17
216.	216	Кузнецова Наталия Вячеславовна				г.Ейск,ул.Бердянская,153
217.	217	Бауков Александр Васильевич	ИОВ	793902	4-76-76	г.Ейск,ул.Мира,98 кв.7
218.	218	Рябиков Александр Иванович	служ.			г.Ейск,ул.Бердянская,153
219.	219	Чабаненко Григорий Сергеевич	ИОВ			г.Ейск,ул.Пушкина,94
220.	220	Иппатова Надежда Васильевна	служ.			г.Ейск,ул.Бердянская,152
221.	221	Марков Дмитрий Иванович			4-29-10	г.Ейск,Коммунист.20/1 кв.154
222.	222	Турчанинов Виктор Васильевич	служ.			г.Ейск,ул.Ясенская,159
223.	223	Уланов Василий Иванович	УОВ	035321		г.Ейск,ул.Ясенская,31/1 кв.24
224.	224	Турчанинов Анатолий Викторович	адм.			г.Ейск,ул.Ясенская,159
225.	225	Белецкий Николай Филиппович	УОВ	987884	4-04-97	г.Ейск,ул.Павлова,56
226.	226	Петриковский Андрей Григорьевич	УОВ	795775	2-64-36	г.Ейск,П.Аллея,17 кв.17
227.	227	Михолапов Александр Алексеевич	ИОВ	300426	4-66-46	г.Ейск,ул.Полевая,128 кв.4
228.	228	Колаев Николай Павлович	учитель		4-49-70	г.Ейск,ул.С.Романа,101
229.	229	Абросимов Иван Степанович	УОВ	811757	4-44-08	г.Ейск,ул.Ростовская,255
230.	230	Шаповалов Иван Михайлович	ИОВ	847936	4-18-35	г.Ейск,ул.Чапаева,109
231.	231	Шагалина Антонина Григорьевна	УОВ	648030	4-44-08	г.Ейск,ул.Ростовская,255
232.	232	Сурґуткова Клавдия Архиповна	ИОВ	916568		г.Ейск,ул.Павлова,269
233.	233	Ладалка Дмитрий Васильевич	инвСА	129643	4-64-66	г.Ейск,ул.Плеханова,2/2 кв.39
234.	234	Королев Олег Викторович	предпр.			г.Ейск,ул.Седина,16
235.	235	Готовская Светлана Вячеславовна	адм.			г.Ейск,Бердянск.136 кв.39

Требуется регистрация A4ScanDoc. Пробный период истек. A4ScanDoc.com

Отсканировано программой A4ScanDoc, сайт программы www.a4scandoc.com.com

236.	236	Атрашкевич Любовь Антоновна	УОВ			г.Ейск,ул.Бердянская,II8
237.	237	Готовская Ирина Вячеславовна	адм.			г.Ейск,Набережная,44 кв.5
238.	238	Легкопытов Юрий Васильевич	афган.	087608		г.Ейск,ул.Энгельса,34
239.	239	Субботин Виктор Алексеевич	черноб.	489295	4-57-82	г.Ейск,ул.Павленко,26
240.	240	Шлопакова Валентина Федоровна	УОВ	0749I2	3-72-65	г.Ейск,ул.Одесская,3I
24I.	24I	Казаков Геннадий Николаевич	черноб.	0079I	4-I4-84	г.Ейск,пер.Балочный,I2
242.	242	Ракшин Владимир Петрович	черноб.	489320		г.Ейск,ул.Комсомол.60/I кв.I
243.	243	Казаков Николай Александрович	УОВ	278286		г.Ейск,пер.Баллочный,I2
244.	244	Морозова Наталья Павловна	налог.		4-45-62	г.Ейск,Коммунист.20/I кв.227
245.	245	Корташов Алексей Тихонович	УОВ	563993	4-44-35	г.Ейск,ул.таманская,302
246.	246	Гостева Валентина Петровна	врач		4-30-2I	г.Ейск,ул.Армавирская,II
247.	247	Новиков николай Васильевич	УОВ	03534I	4-9I-80	г.Ейск,Коммунист.49/2 кв.4I
248.	248	Волошина Ольга Витальевна	педраб.		4-46-46	г.Ейск,Коммунист.47 кв.49
249.	249	Чуприна Александр Николаевич	УОВ	9I6566		г.Ейск,ул.кузнечная,65
250.	250	Семлнина Тамара Анатольевна	медраб.			г.Ейск,ул.Коммунист.47/I кв.64
25I.	25I	Колойда Диана Ивановна	ИОВ	058063		г.Ейск,ул.Свердлова,6I
252.	252	Горбатко Зоя Евстафьевна	ИОВ	793928	4-38-74	г.Ейск,ул.Советов,8
253.	253	Пилипенко Борис Николаевич	ИОВ	7962I0	4-70-70	г.Ейск,Коммунист.49/2 кв.56
254.	254	Воронцов Валерий Адамович	афган.			г.Ейск,ул.Янышева,II8 кв.32
255.	255	Состина Любовь Михайловна	вет.труда		4-59-5I	г.Ейск,ул.Плеханова,I/I кв.34
256.	256	Панкратов Александр Георгиевич	ИОВ		4-0I-5I	г.Ейск,Школьная,I9 кв.25
257.	257	Валиков Андрей Анатольевич	подполк.		4-79-60	г.Ейск,ул.Плеханова,4 кв.67
258.	258	Бердзенишвили Нодари Михайлович	вет.труда			г.Ейск,ул.Краснодарская,I43
259.	259	Яглов Александр Григорьевич	УОВ			г.Ейск,ул.Морская,I3I
260.	260	Семушин Сергей Альбертович	МО	086409	3-24-70	г.Ейск,ул.Морская,I72/Г кв.24
26I.	26I	Соловьев Владимир Александрович	инжен.		4-6I-5I	г.Ейск,ул.Московская,I30
262.	262	Левин Владимир Николаевич	МО	033896	3-24-76	г.Ейск,ул.С.Романа,30I
263.	263	Маковеев Константин Иванович	ИОВ	5I783I	3-2I-88	г.Ейск,ул.Октябрьс.20I кв.40

Требуется регистрация A4ScanDoc. Пробный период истек. A4ScanDoc.com

Отсканировано программой A4ScanDoc, сайт программы www.a4scandoc.com.com

264.	264	Скляров Николай Иванович	УОВ	8II368	3-25-42	г.Ейск,ул.Лиманская,37
265.	265	Хлопков Анатолий Ильич	педагог		3-26-30	г.Ейск,ул.Седина,73
266.	266	Аракчеев Геннадий Георгиевич	УОВ			г.Ейск,ул.Энгельса,I35
267.	267	Сахацкий Евгений Анатольевич	афган.			г.Ейск,ул.Кубанская,38
268.	268	Незлобинский Юрий Федотович	афган.	087778		г.Ейск,ул.Янышева,II4/2 кв.49
269.	269	Кузьминов Николай Семенович	УОВ	088540		г.Ейск,ул.Ясенская,2/2 кв.37
270.	270	Телух Яков Васильевич	ИОВ	925I49		г.Ейск,ул.островскго,I4 кв.8
27I.	27I	Бунтова Елизовата Ивановна	"	8II406	4-I8-86	г.Ейск,ул.Школьная,24
272.	272	Чупринин Николай Яковлевич	"	058060	3-46-63	г.Ейск,ул.С.Романа,82 кв.3I
273.	273	Колосов Иван Константинович	УОВ	839272	4-42-82	
274.	274	Артамонова Валентина Николаевна	вдова УОВ	584I68		г.Ейск,ул.октябрьская,I2 кв.5
275.	275	Шмойлова Таисия Ивановна	афган.	I52832		г.Ейск,ул.Коммунаров,66 кв.2
276.	276	Федорин Юрий Сергеевич	таможня			г.Ейск,ул.островского,I2 кв.5
277.	277	Зеленский Павел гордеевич	ИОВ	0590I8		г.Ейск,ул.Сазонова,I99
278.	278	Рюмин Виктор Витальевич	афган.	053682	3-40-20	г.Ейск,ул.Р.Люксем.I79 кв.23
279.	279	Петров Александр Николаевич	админ.			г.Ейск,ул.Свердлова,I26 кв.83
280.	280	Буренко Виктор Иванович	ИОВ	784852	3239-75	г.Ейск,ул.Калинина,I0 кв.I8
28I.	28I	Чеснокова Светлана Валентиновна	медраб.		4-56-90	г.Ейск,ул.Рабочая,2"а" кв.I5
282.	282	Патракова Валентина Григорьевна	инв.			г.Ейск,ул.Крупской,42
283.	283	Еременко Игорь Леонидовна	инв.ОВД		3-46-64	г.Ейск,/ул.Таманская,44 кв.39
284.	284	Варфоломеев Семен Михайлович	ИОВ	796858	4-46-6I	г.Ейск,ул.Коммунист.4 кв.35
285.	285	Гмырин Геннадий Анатольевич	черноб.	043620	4-93-I9	г.Ейск,ул.Горького,I3/I кв.7
286.	286	Каликова Валентина Александровна	служ.		4-79-60	г.Ейск,ул.Плеханова,4 кв.67
287.	287	Глебовец Василий Васильевич	афган.			г.Ейск,ул.Победы,I06
288.	288	Панин Геннадий Иванович	УОВ	834720		г.Ейск,ул.Шевченко,23б
289.	289	Сорокина Ольга Михайловна	"	67I75I	3-43-4I	г.Ейск,ул.Мира,I67 кв.I
290.	290	Щербак Виталий Анатольевич	инв.			г.Ейск,ул.Морская,37

Требуется регистрация A4ScanDoc. Пробный период истек. A4ScanDoc.com

Отсканировано программой A4ScanDoc, сайт программы www.a4scandoc.com.com

Требуется регистрация A4ScanDoc. Пробный период истек. A4ScanDoc.com

29I.	29I	Ремешев Вячеслав Михайлович	афган.	087657	3-74-03	г.Ейск,ул.Сазонова,50
292.	292	Гончаренко Владимир Николаевич	дума		3-46-80	г.Ейск,Таманская,I0I кв.35
293.	293	Тюленев Василий Иванович	черноб.			г.Ейск,ул.Шмидта,283 кв.I9
294.	294	Товкачева Екатерина Семеновна	вдова ИОВ			г.Ейск,ул.Одесская,55
295.	295	Жеребко Григорий Игнатьевич	ИОВ	058I92	4-29-2I	г.Ейск,ул.Железнодорожн.32"а"
296.	296	Стрюков Владимир Иванович	ИОВ	058I79	3-2I-II	г.Ейск,ул.С.Романа,27
297.	297	Лукьяненко Юрий Сергеевич	афган.			г.Ейск,ул.Шевченко,29I кв.2
298.	298	Дементьева Антонина Васильевна	вет.труда			г.Ейск,ул.Калинина,I65
299.	299	Пузиков Михаил Лаврентьевич	УОВ			г.Ейск,ул.Шевченко,I
300.	300	Шевченко Василий Иванович	"		3-40-88	г.Ейск,ул.П.Майская,I98"а" кв.9
30I.	30I	Назаров Евгений Васильевич	афган.	I26256		г.Ейск,ул.Калинина,279/I кв.3I
302.	302	Плотникова Ирина Владимировна	мног.мать	справка собеса	4-70-88	г.Ейск,ул.Коммунист.49/2 кв.I22
303.	303	Винниченко Владимир Вадимович	инженер			г.Ейск,ул.Полевая,33/I кв.4
304.	304	Плотникова Ирина Владимировна	мног.мать	спр.собеса	4-70-88	г.Ейск,Коммунист.49/2 кв.I22
305.	305	Сизых Александр Григорьевич	черноб.			г.Ейск,ул.Седина,46/3 кв.66
306.	306	Шунин Александр Павлович	инвМО			г.Ейск,ул.Н.Садовая,II9
307.	307	Кимлач Леонид Петрович	афган.			г.Ейск,ул.Ясенская,2"а" кв.39
308.	308	Волгин Александр Воганович	МО			г.Ейск,ул.Ясенская,2"б" кв.53
309.	309	Андонина Лидия Петровна	веттр.			г.Ейск,ул.С.Романа,80/I кв.82
3I0.	3I0	Кленин Иван Иванович	афган.	8I6672		г.Ейск,ул.Морская,267 кв.30
3II.	3II	Акулов Владимир Николаевич	афган.	09I594		г.Ейск,ул.Р.Люкс.I70 кв.85
3I2.	3I2	Колесников Олег Сергеевич	афган.	066604		г.Ейск,ул.Ясенская,3I/3 кв.42
3I3.	3I3	Гальченко Валентина Михайлова	КБО		3-38-50	г.Ейск,Р.Люксемб.I7 кв.54
3I4.	3I4	Букирев Николай Яковлевич	УОВ	072II57	4-38-74	г.Ейск,ул.Красная,47/3 кв.34
3I5.	3I5	Гальченко Анатолий Николаевич	воен.служ.		3238-50	г.Ейск,Р.Люксем.I7 кв.54

Председатель комитета Г.П.Ананьев

Российская Федерация — РОССИЯ

ПОСТАНОВЛЕНИЕ

Главы администрации города Ейска

Краснодарского края

14.10.96 № 3066

ВЕРНО

Внесены изменения Постановлением главы Ейского р-на от 20.04.2016 г. № 336

О предоставлении гражданам земельных участков для садоводства в г.Ейске.

В соответствии со ст.29 Земельного Кодекса РСФСР, ст.71 Закона "О местном самоуправлении в РСФСР", учитывая письмо-обращение ветеранов Великой Отечественной войны от 28.09.95г.,

П О С Т А Н О В Л Я Ю :

1. Предоставить гражданам г.Ейска в собственность бесплатно 315 земельных участков по 500 кв.м. каждый для садоводства из земель, находящихся в ведении Широчанской сельской администрации, согласно приложению.

2. Перевести под дорожно-уличную сеть земельные участки общей площадью 2,0 га, согласно утвержденному проекту организации территории.

Глава администрации города Ейска — В.Ф.Печеник

Проект внесен:

Комитетом по земельным ресурсам и землеустройству, председатель — Г.П.Ананьев 08.10.96

Проект согласован:

Помощник главы администрации по правовым вопросам — Д.Г.Бусыгин 10.10.96.

И.о.зам.главы администрации по строительству и ЖКХ — Ф.С.Ивашенко 9.10.96

Первый заместитель главы администрации города — В.В.Слинько 10.10.96

Управляющий делами — В.П.Шевцов 11.10.96

Архивный отдел

ВЕРНО

архивного отдела администрации муниципального образования Ейский район

29.11.2011 г.

ПЛАН
ОРГАНИЗАЦИИ КОЛЛЕКТИВНОГО САДОВОДСТВА „КРАСНАЯ ЗВЕЗДА"

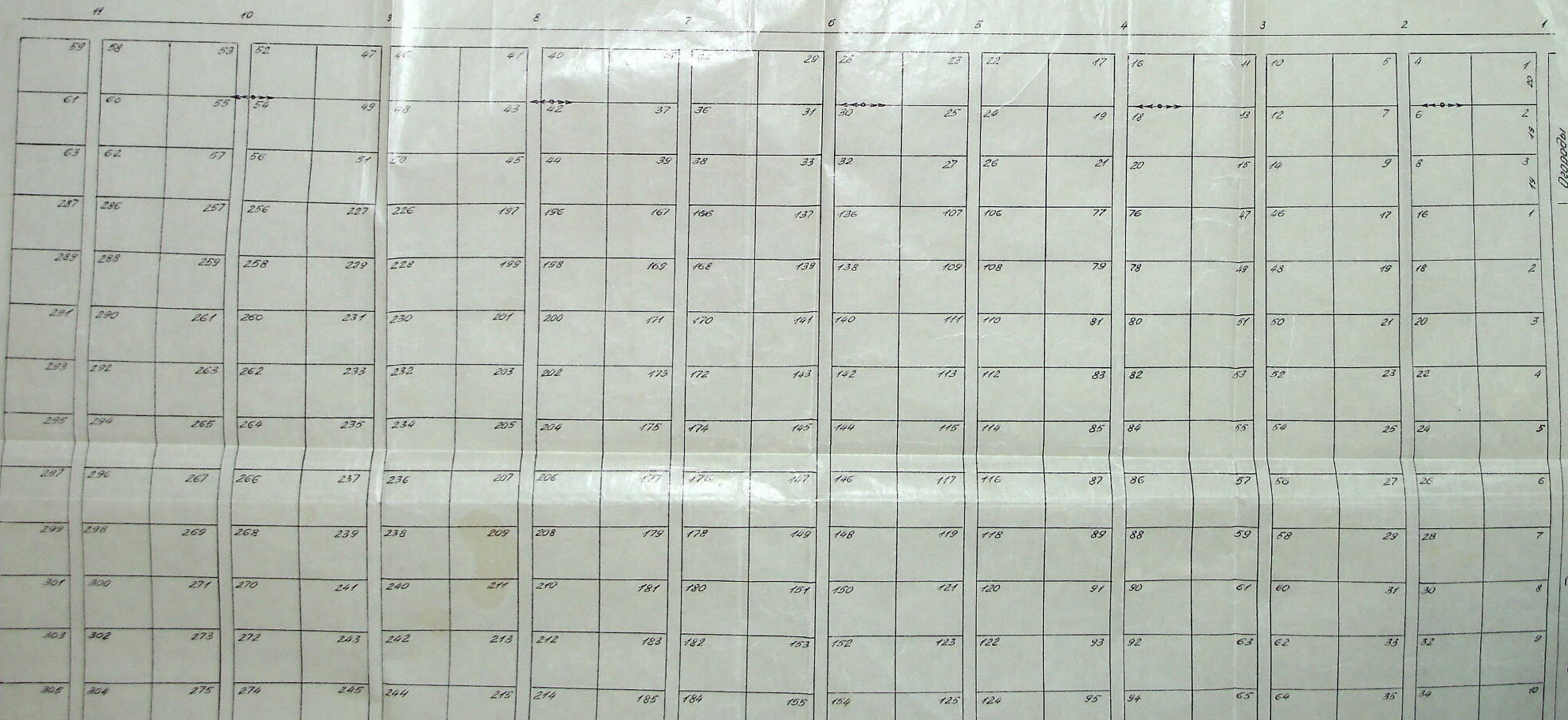

301	300	271	270	241	240	211	210	181	180	151	150	121	120	91	90	61	60	31	30	8
303	302	273	272	243	242	213	212	183	182	153	152	123	122	93	92	63	62	33	32	9
305	304	275	274	245	244	215	214	185	184	155	154	125	124	95	94	65	64	35	34	10
307	306	277	276	247	246	217	216	187	186	157	156	127	126	97	96	67	66	37	36	11
309	308	279	278	249	248	219	218	189	188	159	158	129	128	99	98	69	68	39	38	12
311	310	281	280	251	250	221	220	191	190	161	160	131	130	101	100	71	70	41	40	13
313	312	283	282	253	252	223	222	193	192	163	162	133	132	103	102	73	72	43	42	14
315	314	285	284	255	254	225	224	195	194	165	164	135	134	105	104	75	74	45	44	15

Экспликация: сады-
Всего земель 17.49 га
в т.ч. под садами 15.75 га
—"— под дорогами 1.74 га
кол-во садов – 315

огороды-
всего земель 3.38 га
в т.ч. под огородами 3.15 га
—"— под дорогами 0.23 га
кол-во огородов – 63

Председатель комитета по земельным ресурсам и землеустройству Г. Ананьев
Г.П. Ананьев

Исполнитель П.Е. Клаус

ПУБЛИЧНО-ПРАВОВАЯ КОМПАНИЯ
«РОСКАДАСТР»
(ППК «Роскадастр»)

ФИЛИАЛ
ПУБЛИЧНО-ПРАВОВОЙ КОМПАНИИ
«РОСКАДАСТР»
ПО КРАСНОДАРСКОМУ КРАЮ
(Филиал ППК «Роскадастр»
по Краснодарскому краю)

ул. Сормовская, 3, г.Краснодар, 350018
тел. (861) 992-13-01, (861) 992-13-02
E-mail: filial@23.kadastr.ru

ОКПО 73866322, ОГРН 1227700700633
ИНН/КПП 7708410783/231243001

30.06.2025 № 44-12318-ВА/25

На №_____ от _____

Администрация
муниципального образования
Ейский район

eisk@mo.krasnodar.ru

О запросе сведений

На основании соглашения о предоставлении ППК «Роскадастр» субсидии на выполнение комплексных кадастровых работ от 30.01.2025 № 321-20-2025-002 филиал ППК «Роскадастр» по Краснодарскому краю выполняет комплексные кадастровые работы федерального значения (далее – ККР ФЗ) в отношении объектов недвижимости, расположенных на территории Ейского района Краснодарского края.

В соответствии с частью 4.1 статьи 42.6 Федерального закона от 24.07.2007 № 221-ФЗ «О кадастровой деятельности» орган местного самоуправления муниципального района, муниципального округа, городского округа или поселения по месту нахождения таких объектов недвижимости при наличии у них документа, устанавливающего или подтверждающего право на объект недвижимости, в том числе документа, указанного в пункте 9 статьи 3 Федерального закона от 25 октября 2001 года № 137-ФЗ «О введении в действие Земельного кодекса Российской Федерации», направляют заявление о внесении в Единый государственный реестр недвижимости сведений о таких земельных участках, зданиях, сооружениях, объектах незавершенного строительства по правилам, предусмотренным частями 5 - 9 статьи 69 Федерального закона от 13 июля 2015 года № 218-ФЗ «О государственной регистрации недвижимости».

При проведении ККР ФЗ на территории садоводческих товариществ «Луч», «Лотос», «Виктория», «Заря», «Дружба», «Красная-звезда, «Весна», «Южное», «Садовод», «Садовод завода Полиграфмаш», «Янтарный», «Авиаработник», «Юбилейный» было выявлено, что в Едином

государственном реестре недвижимости (далее - ЕГРН) отсутствуют сведения о земельных участках согласно приложенному перечню.

В связи с чем, при наличии в Вашем распоряжении документов, устанавливающих или подтверждающих права на указанные в приложении объекты недвижимости, просим провести работы по включению в ЕГРН сведений о данных земельных участках как о ранее учтенных объектах недвижимости. Информацию о проделанной работе, в разрезе каждого земельного участка в табличной форме, просим направить ответным письмом (на электронную почту otdel_kkr@23.kadastr.ru) с указанием номеров заявлений, представленных Вами в орган регистрации прав, а также кадастровых номеров, внесенных в ЕГРН земельных участков для включения их в перечень объектов, в отношении которых выполняются ККР ФЗ, либо сведения об отсутствии соответствующих документов на рассматриваемые земельные участки.

Приложение: перечень земельных участков, сведения о которых отсутствуют в ЕГРН, в электронном виде.

Заместитель директора – главный технолог

ДОКУМЕНТ ПОДПИСАН ЭЛЕКТРОННОЙ ПОДПИСЬЮ

СВЕДЕНИЯ О СЕРТИФИКАТЕ ЭП

Сертификат: 018C3F8D00A7B11AA74265E4B15AFDE004

Владелец: Власенко Андрей Иванович

Действителен: с 08.07.2024 до 08.10.2025

А.И. Власенко

А.Н. Тер-Акопова
8(861)992-13-02 (доб. 2714)

АДМИНИСТРАЦИЯ МУНИЦИПАЛЬНОГО
ОБРАЗОВАНИЯ ЕЙСКИЙ РАЙОН
УПРАВЛЕНИЕ
МУНИЦИПАЛЬНЫХ РЕСУРСОВ
Свердлова ул., д. 106, г. Ейск,
Краснодарский край, 353680
Тел. (86132) 2-30-25, факс (86132) 2-30-24
E-mail: umr@yeiskraion.ru

Заместителю директора-
главному технологу филиала
ППК «Роскадастр» по
Краснодарскому краю

Власенко А.И.

26.06.2025 № 22-2132/25-01-10

На № _____ от _____

О предоставлении информации

Уважаемый Андрей Иванович!

Рассмотрев по поручению главы муниципального образования Ейский район Ваше письмо о начале выполнения мероприятий по проведению комплексных кадастровых работ федерального значения, в соответствии с Федеральным законом от 24.07.2007 г. № 221-ФЗ «О кадастровой деятельности», в отношении расположенных на территории муниципального образования Ейский район садоводческих товариществ с кадастровыми кварталами : 23:42:0708007, 23:42:0708008, 23:42:0710001, 23:42:0710002, сообщаем следующее.

Администрацией муниципального образования Ейский район получено направленное филиалом ППК «Роскадастр» по Краснодарскому краю извещение о начале проведения комплексных кадастровых работ в 2025 году (далее по тексту – Извещение) в отношении дополнительного списка кадастровых кварталов.

Полученное от филиала ППК «Роскадастр» по Краснодарскому краю Извещение о начале проведения комплексных кадастровых работ направлено для размещения на официальных сайтах: администрации муниципального образования Ейский район, администрации Ейского городского поселения Ейского района. В печатном средстве массовой информации (газете «Приазовские степи») указанное Извещение будет опубликовано 3 июля 2025 года. В адрес администрации Ейского городского поселения направлено письмо о необходимости размещения Извещения на информационных щитах, расположенных в границах территории садоводческих товариществ.

Дополнительно сообщаем, что с целью согласования местоположения границ земельных участков при выполнении комплексных кадастровых работ в срок до 14 июля 2025 года в администрации муниципального образования Ейский район будет сформирован состав согласительной комиссии.

Начальник управления Н.В. Перевышина

Утверждена

Постановлением "Об образовании земельного участка" Администрации

(наименование документа об утверждении, включая наименования органов государственной власти или

муниципального образования Ейский район

органов местного самоуправления, принявших решение об утверждении схемы или

подписавших соглашение о перераспределении земельных участков)

от _____ № _____

Схема расположения земельного участка или земельных участков на кадастровом плане территории

Условный номер земельного участка :ЗУ1

(указывается в случае, если предусматривается образование двух и более земельных участков)

Площадь земельного участка 483 м²

(указывается проектная площадь образуемого земельного участка, вычисленная с использованием федеральной государственной географической информационной системы, обеспечивающей функционирование национальной системы пространственных данных, которой является федеральная государственная географическая информационная система "Единая цифровая платформа "Национальная система пространственных данных" (далее - информационная система), или иных технологических и программных средств с округлением до 1 квадратного метра. Указанное значение площади земельного участка может быть уточнено при проведении кадастровых работ не более чем на десять процентов)

Обозначение характерных точек границ	Координаты, м (указываются в случае подготовки схемы расположения земельного участка с использованием информационной системы или иных технологических и программных средств. Значения координат, полученные с использованием указанных технологических и программных средств, указываются с округлением до 0,01 метра)	
	X	Y
1	2	3
н262У	657 925,07	1 325 160,18
394	657 901,02	1 325 160,73
н90У	657 900,58	1 325 140,66
н187У	657 924,67	1 325 140,13
н262У	657 925,07	1 325 160,18

Местоположение объекта: Краснодарский край, Ейский р-н, г. Ейск, снт Красная-звезда, уч. 179

Условный номер земельного участка :ЗУ2

(указывается в случае, если предусматривается образование двух и более земельных участков)

Площадь земельного участка 484 м²

(указывается проектная площадь образуемого земельного участка, вычисленная с использованием федеральной государственной географической информационной системы, обеспечивающей функционирование национальной системы пространственных данных, которой является федеральная государственная географическая информационная система "Единая цифровая платформа "Национальная система пространственных данных" (далее - информационная система), или иных технологических и программных средств с округлением до 1 квадратного метра. Указанное значение площади земельного участка может быть уточнено при проведении кадастровых работ не более чем на десять процентов)

Обозначение характерных точек границ	Координаты, м (указываются в случае подготовки схемы расположения земельного участка с использованием информационной системы или иных технологических и программных средств. Значения координат, полученные с использованием указанных технологических и программных средств, указываются с округлением до 0,01 метра)	
	X	Y
1	2	3
418	657 925,48	1 325 180,44
391	657 901,48	1 325 180,72
394	657 901,02	1 325 160,73
н262У	657 925,07	1 325 160,18
418	657 925,48	1 325 180,44

Местоположение объекта: Краснодарский край, Ейский р-н, г. Ейск, снт Красная-звезда, уч. 181

Условный номер земельного участка	:ЗУ3 (указывается в случае, если предусматривается образование двух и более земельных участков)
Площадь земельного участка	497 м²

(указывается проектная площадь образуемого земельного участка, вычисленная с использованием федеральной государственной географической информационной системы, обеспечивающей функционирование национальной системы пространственных данных, которой является федеральная государственная географическая информационная система "Единая цифровая платформа "Национальная система пространственных данных" (далее - информационная система), или иных технологических и программных средств с округлением до 1 квадратного метра. Указанное значение площади земельного участка может быть уточнено при проведении кадастровых работ не более чем на десять процентов)

Обозначение характерных точек границ	**Координаты, м** (указываются в случае подготовки схемы расположения земельного участка с использованием информационной системы или иных технологических и программных средств. Значения координат, полученные с использованием указанных технологических и программных средств, указываются с округлением до 0,01 метра)	
	X	**Y**
1	**2**	**3**
406	657 874,28	1 325 041,32
н259У	657 873,91	1 325 021,57
н88У	657 898,91	1 325 021,01
403	657 899,28	1 325 040,97
406	657 874,28	1 325 041,32

Местоположение объекта: Краснодарский край, Ейский р-н, г. Ейск, снт Красная-звезда, уч. 196

Условный номер земельного участка	:ЗУ4 (указывается в случае, если предусматривается образование двух и более земельных участков)
Площадь земельного участка	481 м²

(указывается проектная площадь образуемого земельного участка, вычисленная с использованием федеральной государственной географической информационной системы, обеспечивающей функционирование национальной системы пространственных данных, которой является федеральная государственная географическая информационная система "Единая цифровая платформа "Национальная система пространственных данных" (далее - информационная система), или иных технологических и программных средств с округлением до 1 квадратного метра. Указанное значение площади земельного участка может быть уточнено при проведении кадастровых работ не более чем на десять процентов)

Обозначение характерных точек границ	**Координаты, м** (указываются в случае подготовки схемы расположения земельного участка с использованием информационной системы или иных технологических и программных средств. Значения координат, полученные с использованием указанных технологических и программных средств, указываются с округлением до 0,01 метра)	
	X	**Y**
1	**2**	**3**
446	658 034,70	1 325 098,78
449	658 010,70	1 325 099,17
56	658 010,31	1 325 079,18
н260У	658 034,37	1 325 078,78
446	658 034,70	1 325 098,78

Местоположение объекта: Краснодарский край, Ейский р-н, г. Ейск, снт Красная-звезда, уч. 113

Условный номер земельного участка	:ЗУ5 (указывается в случае, если предусматривается образование двух и более земельных участков)
Площадь земельного участка	500 м²

(указывается проектная площадь образуемого земельного участка, вычисленная с использованием федеральной государственной географической информационной системы, обеспечивающей функционирование национальной системы пространственных данных, которой является федеральная государственная географическая информационная система "Единая цифровая платформа "Национальная система пространственных данных" (далее - информационная система), или иных технологических и программных средств с округлением до 1 квадратного метра. Указанное значение площади земельного участка может быть уточнено при проведении кадастровых работ не более чем на десять процентов)

Обозначение характерных точек границ	**Координаты, м** (указываются в случае подготовки схемы расположения земельного участка с использованием информационной системы или иных технологических и программных средств. Значения координат, полученные с использованием указанных технологических и программных средств, указываются с округлением до 0,01 метра)	
	X	**Y**

1	2	3
444	658 011,98	1 325 159,16
н116У	657 986,98	1 325 159,65
н72У	657 986,59	1 325 139,61
н229У	658 011,57	1 325 139,16
444	658 011,98	1 325 159,16

Местоположение объекта: Краснодарский край, Ейский р-н, г. Ейск, снт Красная-звезда, уч. 148

Условный номер земельного участка :ЗУ6

(указывается в случае, если предусматривается образование двух и более земельных участков)

Площадь земельного участка 472 м²

(указывается проектная площадь образуемого земельного участка, вычисленная с использованием федеральной государственной географической информационной системы, обеспечивающей функционирование национальной системы пространственных данных, которой является федеральная государственная географическая информационная система "Единая цифровая платформа "Национальная система пространственных данных" (далее - информационная система), или иных технологических и программных средств с округлением до 1 квадратного метра. Указанное значение площади земельного участка может быть уточнено при проведении кадастровых работ не более чем на десять процентов)

Обозначение характерных точек границ	Координаты, м (указываются в случае подготовки схемы расположения земельного участка с использованием информационной системы или иных технологических и программных средств. Значения координат, полученные с использованием указанных технологических и программных средств, указываются с округлением до 0,01 метра)	
	X	Y
1	2	3
н260У	658 034,37	1 325 078,78
56	658 010,31	1 325 079,18
н142У	658 009,96	1 325 059,56
н93У	658 034,22	1 325 059,34
н260У	658 034,37	1 325 078,78

Местоположение объекта: Краснодарский край, Ейский р-н, г. Ейск, снт Красная-звезда, уч. 111

Условный номер земельного участка :ЗУ7

(указывается в случае, если предусматривается образование двух и более земельных участков)

Площадь земельного участка 512 м²

(указывается проектная площадь образуемого земельного участка, вычисленная с использованием федеральной государственной географической информационной системы, обеспечивающей функционирование национальной системы пространственных данных, которой является федеральная государственная географическая информационная система "Единая цифровая платформа "Национальная система пространственных данных" (далее - информационная система), или иных технологических и программных средств с округлением до 1 квадратного метра. Указанное значение площади земельного участка может быть уточнено при проведении кадастровых работ не более чем на десять процентов)

Обозначение характерных точек границ	Координаты, м (указываются в случае подготовки схемы расположения земельного участка с использованием информационной системы или иных технологических и программных средств. Значения координат, полученные с использованием указанных технологических и программных средств, указываются с округлением до 0,01 метра)	
	X	Y
1	2	3
518	658 257,25	1 325 136,73
521	658 232,25	1 325 137,21
н189У	658 232,29	1 325 116,74
н61У	658 257,28	1 325 116,26
518	658 257,25	1 325 136,73

Местоположение объекта: Краснодарский край, Ейский р-н, г. Ейск, снт Красная-звезда, уч. 6

Условный номер земельного участка :ЗУ8

(указывается в случае, если предусматривается образование двух и более земельных участков)

Площадь земельного участка 503 м²

(указывается проектная площадь образуемого земельного участка, вычисленная с использованием федеральной государственной географической информационной системы, обеспечивающей функционирование национальной системы пространственных данных, которой является федеральная государственная географическая информационная система "Единая цифровая платформа "Национальная система пространственных данных" (далее - информационная система), или иных технологических и программных средств с округлением до 1 квадратного метра. Указанное значение площади земельного участка может быть уточнено при проведении кадастровых работ не более чем на десять процентов)

Обозначение характерных точек границ	**Координаты, м** (указываются в случае подготовки схемы расположения земельного участка с использованием информационной системы или иных технологических и программных средств. Значения координат, полученные с использованием указанных технологических и программных средств, указываются с округлением до 0,01 метра)	
	X	**Y**
1	**2**	**3**
489	658 153,46	1 325 157,80
н264У	658 152,88	1 325 157,85
561	658 152,24	1 325 137,31
534	658 177,24	1 325 137,42
486	658 177,46	1 325 157,51
489	658 153,46	1 325 157,80

Местоположение объекта: Краснодарский край, Ейский р-н, г. Ейск, снт Красная-звезда, уч. 58

Условный номер земельного участка :ЗУ9

(указывается в случае, если предусматривается образование двух и более земельных участков)

Площадь земельного участка 495 м²

(указывается проектная площадь образуемого земельного участка, вычисленная с использованием федеральной государственной географической информационной системы, обеспечивающей функционирование национальной системы пространственных данных, которой является федеральная государственная географическая информационная система "Единая цифровая платформа "Национальная система пространственных данных" (далее - информационная система), или иных технологических и программных средств с округлением до 1 квадратного метра. Указанное значение площади земельного участка может быть уточнено при проведении кадастровых работ не более чем на десять процентов)

Обозначение характерных точек границ	**Координаты, м** (указываются в случае подготовки схемы расположения земельного участка с использованием информационной системы или иных технологических и программных средств. Значения координат, полученные с использованием указанных технологических и программных средств, указываются с округлением до 0,01 метра)	
	X	**Y**
1	**2**	**3**
н224У	658 040,50	1 325 039,09
н263У	658 040,17	1 325 019,43
н143У	658 065,11	1 325 018,75
38	658 065,43	1 325 038,75
н224У	658 040,50	1 325 039,09

Местоположение объекта: Краснодарский край, Ейский р-н, г. Ейск, снт Красная-звезда, уч. 106

Условный номер земельного участка :ЗУ10

(указывается в случае, если предусматривается образование двух и более земельных участков)

Площадь земельного участка 499 м²

(указывается проектная площадь образуемого земельного участка, вычисленная с использованием федеральной государственной географической информационной системы, обеспечивающей функционирование национальной системы пространственных данных, которой является федеральная государственная географическая информационная система "Единая цифровая платформа "Национальная система пространственных данных" (далее - информационная система), или иных технологических и программных средств с округлением до 1 квадратного метра. Указанное значение площади земельного участка может быть уточнено при проведении кадастровых работ не более чем на десять процентов)

Обозначение характерных точек границ	**Координаты, м** (указываются в случае подготовки схемы расположения земельного участка с использованием информационной системы или иных технологических и программных средств. Значения координат, полученные с использованием указанных технологических и программных средств, указываются с округлением до 0,01 метра)	
	X	**Y**
1	**2**	**3**
282	657 705,53	1 325 183,72

1	2	3
285	657 680,53	1 325 184,06
288	657 680,10	1 325 164,09
287	657 705,10	1 325 163,76
282	657 705,53	1 325 183,72

Местоположение объекта: Краснодарский край, Ейский р-н, г. Ейск, снт Красная-звезда, уч. 301

Условный номер земельного участка :ЗУ11

(указывается в случае, если предусматривается образование двух и более земельных участков)

Площадь земельного участка 495 м²

(указывается проектная площадь образуемого земельного участка, вычисленная с использованием федеральной государственной географической информационной системы, обеспечивающей функционирование национальной системы пространственных данных, которой является федеральная государственная географическая информационная система "Единая цифровая платформа "Национальная система пространственных данных" (далее - информационная система), или иных технологических и программных средств с округлением до 1 квадратного метра. Указанное значение площади земельного участка может быть уточнено при проведении кадастровых работ не более чем на десять процентов)

Обозначение характерных точек границ	Координаты, м (указываются в случае подготовки схемы расположения земельного участка с использованием информационной системы или иных технологических и программных средств. Значения координат, полученные с использованием указанных технологических и программных средств, указываются с округлением до 0,01 метра)	
	X	Y
1	2	3
337	657 794,70	1 325 322,59
н261У	657 769,88	1 325 322,72
н215У	657 769,25	1 325 302,97
334	657 794,24	1 325 302,60
337	657 794,70	1 325 322,59

Местоположение объекта: Краснодарский край, Ейский р-н, г. Ейск, снт Красная-звезда, уч. 284

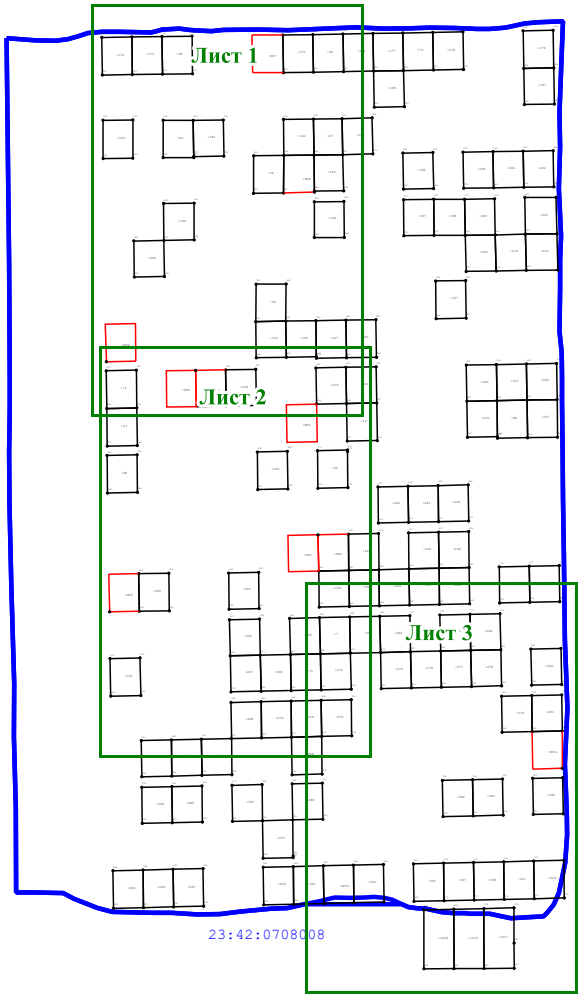

Условные обозначения находятся на последнем листе

Масштаб 1:5 000

Лист 1



Условные обозначения находятся на последнем листе

Масштаб 1:1 000

Лист 2



Условные обозначения находятся на последнем листе

Масштаб 1:1 000

Лист 3

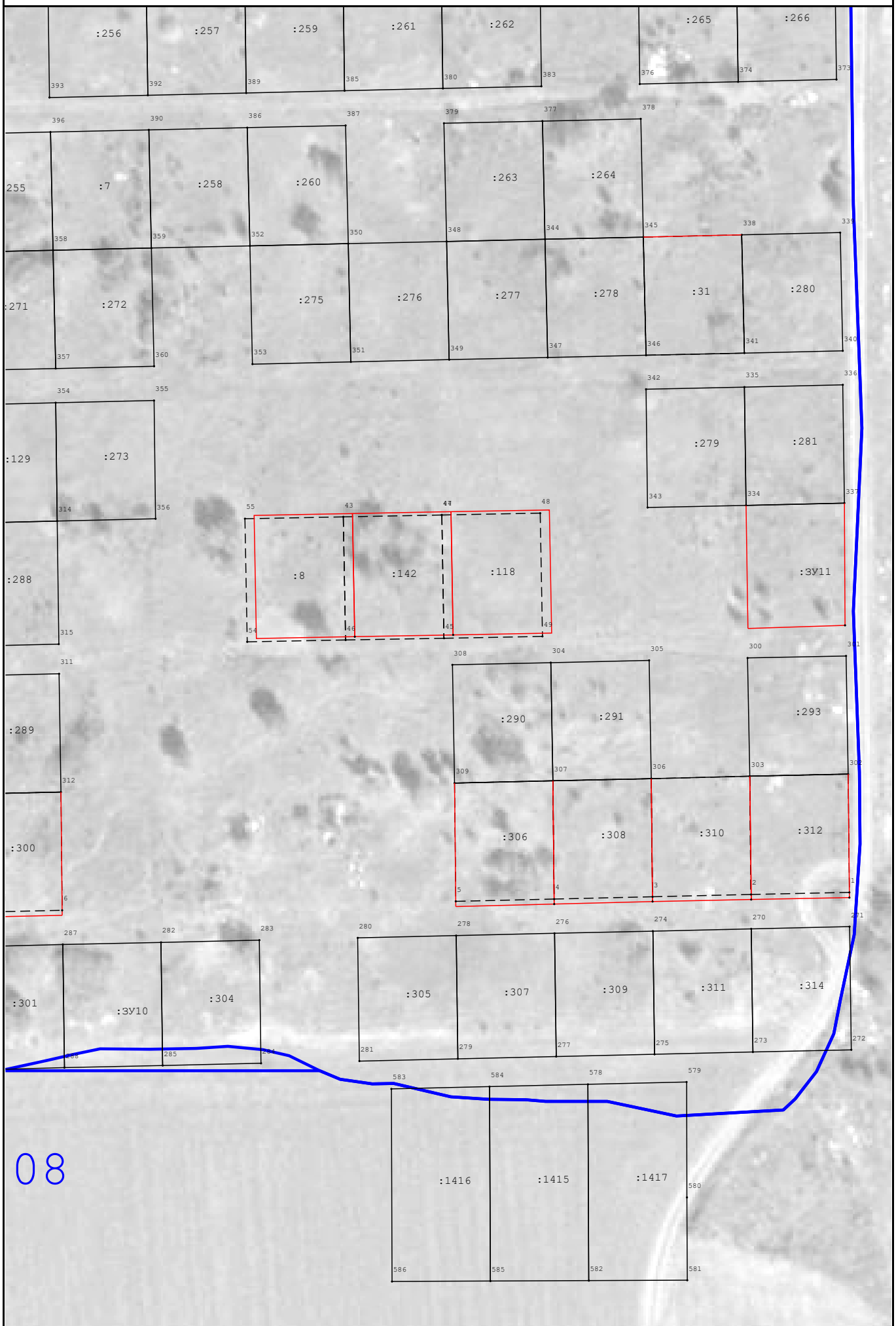

Условные обозначения находятся на последнем листе

Масштаб 1:1 000

Условные обозначения:

7 - Существующая точка, имеющиеся в ГКН сведения о которой позволяют однозначно определить ее местоположение

- Существующая часть границы, имеющиеся в ГКН сведения о которой достаточны для определения ее местоположения

- Вновь образованная часть границы, сведения о которой достаточны для определения ее местоположения

23:43:0101012 - Номер кадастрового квартала

- Граница кадастрового квартала

н1О - Обозначение новых точек границ объектов капитального строительства